

ZÁPADOČESKÁ UNIVERZITA V PLZNI

FAKULTA EKONOMICKÁ

Bakalářská práce

**Analýza služeb cestovního ruchu v mikroregionu
Konstantinolázeňsko a návrhy zlepšujících opatření**

**Analysis of a tourism services in the micro region
Konstantinolázeňsko and suggestions of improvement
measures**

Kateřina Křepelová

Plzeň 2015

Čestné prohlášení

Prohlašuji, že jsem bakalářskou práci na téma:

„Analýza služeb cestovního ruchu v mikroregionu Konstantinolázeňsko a návrhy zlepšujících opatření“

vypracovala samostatně pod odborným dohledem vedoucí bakalářské práce za použití pramenů uvedených v příložené bibliografii.

Plzeň dne

.....

podpis autora

Poděkování

Děkuji paní Ing. Haně Kunešové, vedoucí této bakalářské práce, za odborné vedení, pomoc a cenné rady poskytnuté při jejím zpracování.

Dále bych ráda poděkovala paní Miroslavě Válové, poradkyni mikroregionu Konstantinolázeňsko, která mi věnovala čas a s ochotou poskytla veškeré potřebné informace a materiály.

Obsah

Úvod.....	7
Metodika práce	8
1 Teoretický úvod do problematiky cestovního ruchu a jeho služeb	9
2 Mikroregion Konstantinolázeňsko.....	16
2.1 Základní charakteristika mikroregionu Konstantinolázeňsko.....	16
2.1.1 Partnerská sdružení a projekty realizované v mikroregionu Konstantinolázeňsko	19
3 Členské obce mikroregionu Konstantinolázeňsko.....	23
3.1 Bezručice.....	23
3.2 Cebiv	26
3.3 Černošín	27
3.4 Horní Kozolupy.....	28
3.5 Kokašice.....	30
3.6 Konstantinovy Lázně	31
3.7 Lestkov	33
3.8 Olbramov.....	35
3.9 Záchlumí	36
4 Nabídka služeb cestovního ruchu v mikroregionu Konstantinolázeňsko.....	37
4.1 Bezručice.....	37
4.2 Cebiv	39
4.3 Černošín	40
4.4 Horní Kozolupy.....	43
4.5 Kokašice.....	43
4.6 Konstantinovy Lázně	45
4.7 Lestkov	51
4.8 Olbramov.....	51
4.9 Záchlumí	52
4.10 Turistika.....	52
4.11 Přehled pořádaných kulturních akcí v mikroregionu Konstantinolázeňsko.....	55
5 Analýza služeb cestovního ruchu v mikroregionu Konstantinolázeňsko	59
5.1 Dotazníkové šetření.....	59
5.2 Celkové shrnutí poznatků zjištěných v dotazníkovém šetření	68
5.3 SWOT analýza služeb cestovního ruchu v mikroregionu Konstantinolázeňsko	69

6	Návrhy na zlepšení nabídky služeb cestovního ruchu v mikroregionu	
	Konstantinolázeňsko	71
	Závěr	78
	Seznam použitých obrázků	80
	Seznam použitých tabulek	81
	Seznam použitých zkratk	82
	Seznam použité literatury	83
	Seznam příloh	87

Úvod

Cestovní ruch je významným odvětvím národního hospodářství České republiky a zároveň patří mezi významná hospodářská odvětví Evropské unie. Jedná se o odvětví, které se za vytvořených odpovídajících podmínek neustále rozvíjí a jehož význam má dopad na mnoho dalších oblastí (např. trh práce, obchod, kultura, regionální rozvoj, nebo malé a střední podnikání).

Tématem této práce je „*Analýza služeb cestovního ruchu v mikroregionu Konstantinolázeňsko a návrhy zlepšujících opatření*“. Toto téma a především místo si autorka zvolila na základě znalosti oblasti, jelikož zde žije, a protože se domnívá, že mikroregion Konstantinolázeňsko je z pohledu cestovního ruchu přitažlivou oblastí, k čemuž výrazně přispívá také výskyt lázní, které jsou jedinými lázněmi v Plzeňském kraji.

Cílem bakalářské práce je analyzovat služby cestovního ruchu v mikroregionu Konstantinolázeňsko, odhalit nedostatky v těchto službách a navrhnout opatření, která povedou ke zlepšení nabídky služeb cestovního ruchu v uvedeném mikroregionu.

Úvodní část práce zahrnuje teoretický úvod do problematiky cestovního ruchu a jeho služeb a základní charakteristiku mikroregionu Konstantinolázeňsko. V další části práce je charakterizována nabídka služeb cestovního ruchu v uvedené oblasti. Významnou částí práce je pátá kapitola, která zahrnuje dotazníkové šetření a SWOT analýzu služeb cestovního ruchu v mikroregionu Konstantinolázeňsko. V závěrečné části práce jsou uvedeny návrhy na zlepšení nabídky služeb cestovního ruchu v mikroregionu Konstantinolázeňsko, které vycházejí z provedené analýzy.

Metodika práce

Při vypracování bakalářské práce autorka vycházela z odborné literatury, oficiálních webových stránek obcí, získaných propagačních materiálů a vlastních znalostí mikroregionu. Významným zdrojem pro zpracování práce také byly konzultace s poradkyní mikroregionu Konstantinolázeňsko a se starosty obcí Konstantinovy Lázně a Bezručice a osobní průzkum autorky, která žije v uvedeném mikroregionu. V práci byla použita metoda analýzy a dotazníkového šetření, které bylo realizováno za účelem ověření spokojenosti respondentů s poskytovanými službami a zjištěním, které služby jsou v mikroregionu postrádány. Dotazník byl vyhotoven ve dvou provedeních s ohledem na dvě odlišné cílové skupiny respondentů – turisty a místní obyvatele. Poznatky zjištěné v provedené analýze a závěry dotazníkového šetření se staly východiskem návrhů, které jsou uvedené v závěrečné části práce.

1 Teoretický úvod do problematiky cestovního ruchu a jeho služeb

CESTOVNÍ RUCH

Definice cestovního ruchu dle WTO (Světová organizace cestovního ruchu) zní: „**Cestovní ruch** jsou činnosti lidí, spočívající v cestování a pobytu v místech mimo místa jejich obvyklého pobytu po dobu kratší jednoho uceleného roku za účelem využití volného času, obchodu a jinými účely.“ [2, s. 15]

Oproti výše uvedené definici cestovního ruchu se autoři Horner a Swarbrooke ztotožňují s definicí, která zní takto: „**Cestovní ruch** se obecně definuje jako krátkodobý přesun lidí na jiná místa, než jsou místa jejich obvyklého pobytu, za účelem pro ně příjemných činností. Do těchto činností není zahrnována například lukrativní oblast služebních cest, kde je hlavním smyslem cestování práce, nikoli zábava. Také je nesnadné určit, jak daleko člověk musí cestovat, nebo kolik nocí musí strávit mimo domov, abychom jej mohli považovat za turistu. Avšak je jisté, že mezi cestovním ruchem a cestováním nepochybně existuje silná spojitost.“ [5, s. 53]

Typologie cestovního ruchu

Cestovní ruch lze dle různých kritérií rozlišovat na jednotlivé **druhy** a **formy**. **Druhy** cestovního ruchu rozlišujeme dle několika kritérií:

- místa realizace cestovního ruchu
- vztahu k platební bilanci státu
- délky trvání
- způsobu zabezpečení jeho průběhu
- způsobu účasti a formy úhrady nákladů na účasti

1. Členění cestovního ruchu dle místa jeho realizace

- a) domácí cestovní ruch
- b) zahraniční cestovní ruch
- c) vnitrostátní (*vnitřní*) cestovní ruch – jedná se o domácí a příjezdový cestovní ruch
- d) národní cestovní ruch – jedná se o domácí a výjezdový cestovní ruch
- e) světový cestovní ruch

2. Členění cestovního ruchu dle vztahu k platební bilanci státu

- a) příjezdový cestovní ruch – nazýván taktéž aktivní cestovní ruch, jedná se o příjezd zahraničních osob do dané země
- b) tranzitní cestovní ruch – je součástí aktivního cestovního ruchu, zahraniční osoby přes danou zemi projíždějí
- c) výjezdový cestovní ruch – je nazýván pasivním cestovním ruchem, jedná se o výjezd občanů dané země do zahraničí

3. Členění cestovního ruchu dle délky trvání

- a) krátkodobý cestovní ruch
- b) dlouhodobý cestovní ruch

4. Členění cestovního ruchu dle způsobu zabezpečení jeho průběhu

- a) organizovaný cestovní ruch
- b) neorganizovaný cestovní ruch

5. Členění cestovního ruchu dle způsobu účasti a formy úhrady nákladů účasti

- a) volný cestovní ruch (*komerční*) – účast na cestovním ruchu nemá žádné podmínky, účastník si účast hradí sám
- b) vázaný cestovní ruch (*nekomerční*) – účast je podmíněna splněním konkrétní podmínky (např. zdravotní pojištění), účastník si hradí pouze část nákladů

Formy cestovního ruchu rozlišujeme následovně:

1. rekreační forma cestovního ruchu
2. kulturně-poznávací forma cestovního ruchu
3. lázeňsko-léčebná forma cestovního ruchu
4. sportovně-rekreační forma cestovního ruchu
5. formy cestovního ruchu spojené s profesními motivy
6. seniorská forma cestovního ruchu
7. mládežnická forma cestovního ruchu
8. venkovská turistika, resp. agroturistika a ekoturistika
9. další formy cestovního ruchu – např. náboženská turistika, lovecká turistika, dobrodružná turistika, nákupní turistika, „průmyslová“ turistika. [2]

Pro problematiku cestovního ruchu je důležité ještě vymezení pojmů turista, návštěvník, výletník (exkurzionista):

„**Turista** – návštěvník, který v navštíveném místě alespoň 1x přenocuje; dle místa trvalého pobytu rozlišujeme domácí a zahraniční turisty

Výletník (exkurzionista) – účastník cestovního ruchu, který v navštíveném místě ani jednou nepřespí

Návštěvník – turista, nebo výletník.“ [2, s. 19]

Jako **produkt cestovního ruchu** může být charakterizována veškerá nabídka na trhu cestovního ruchu, která má schopnost uspokojit potřeby účastníků a vytvořit tím celkový soubor zážitků. Z ekonomického hlediska jsou produktem cestovního ruchu a zároveň předmětem spotřeby účastníků cestovního ruchu soubory:

- volných statků

Volnými statky jsou statky, které nebyly vytvořeny lidskou prací. Jsou v relativně dostatečné míře, zdarma a dostupné pro všechny. Při jejich spotřebě si jednotliví spotřebitelé nekonkurují. Jedná se především o přírodní statky, např. vzduch, mořská voda, sluneční svit, horský masiv a další.

- služeb

Služby jsou ekonomickými statky, jejichž hodnota je dána užitekem, který přináší. Jedná se o činnosti, které mají na rozdíl od výrobku, nemateriální podstatu. Službám cestovního ruchu bude dále věnována větší pozornost.

- zboží

Zboží je výrobek (statek), který je určen k prodeji konečnému spotřebiteli na trhu. Jako příklad zboží v cestovním ruchu mohou být uvedeny příklady – kartografické produkty (turistické mapy, autoatlasy, automapy), upomínkové předměty a suvenýry, jídla a nápoje (určené k uspokojení potřeb výživy účastníků cestovního ruchu).

- veřejných statků

Veřejnými statky jsou statky určené pro kolektivní spotřebu. Charakteristikou je prospěch, který mají z těchto statků všichni. Jedná se např. o prostranství ve městech (náměstí, parky, chodníky), kulturní krajinu, lidové slavnosti, zámecké zahrady a další.

[4]

SLUŽBY CESTOVNÍHO RUCHU

„**Službou** je jakýkoliv akt nebo výkon, který může jedna strana poskytnout druhé straně a který je svojí podstatou nehmataelný a nevede ke vzniku jakéhokoliv vlastnického práva. Může nebo nemusí být svázána s fyzickým výrobkem.“ [7, s. 416]

Jiná definice služeb cestovního ruchu, kterou uvádí autorka Vlasta Malá v knize Cestovní ruch (Vybrané kapitoly) zní: „**Službami cestovního ruchu** rozumíme všechny služby, které zabezpečují potřeby vzniklé v rámci cestovního ruchu.“ [9, s. 55]

Služby mají obecně pět hlavních charakteristik:

- „Nehmotnost služeb – služby nelze před zakoupením prohlédnout, ochutnat, poslechnout či se jich dotknout.
- Neoddělitelnost – služby nelze oddělit od jejich poskytovatelů, ať už jsou to lidé či stroje.
- Proměnlivost – kvalita služeb závisí na tom, kdy, kde, jak a kým jsou poskytovány.
- Pomíjivost – služby nelze uskladnit pro pozdější prodej či použití.
- Absence vlastnictví – služby nelze vlastnit, není možné mít k nim osobní přístup po neomezenou dobu, jako k fyzickému zboží, z toho plyne, že přístup ke službě má spotřebitel často jen po omezenou dobu.“ [8, s. 711]

Sezónnost je jedním z hlavních faktorů, které ovlivňují nabídku služeb.

Mimo uvedené obecné charakteristiky mají služby cestovního ruchu také speciální znaky:

- Časová a místní vázanost služeb na primární nabídku cestovního ruchu.
- Komplexnost a komplementárnost služeb.
- Zastupitelnost služeb.
- Mnohooborový charakter služeb.
- Nezbytnost zprostředkování služeb.
- Dynamika a sezónnost poptávky po službách.
- Nezbytnost poskytování informací o službách a jejich kvalitě.
- Neanonymita spotřebitele služby. [10]

Služby cestovního ruchu se mohou členit dle druhů, toto členění služeb cestovního ruchu patří k nejpoužívanějším, jedná se tedy o služby:

- přepravní
- ubytovací
- stravovací
- sportovně rekreační
- kulturní
- společensko zábavné
- lázeňské
- zprostředkovatelské
- informační
- průvodcovské
- obchodu
- směnářenské
- pojišťovnické
- pro motoristy
- servisní a opravářenské
- půjčoven
- zdravotnické
- komunální
- ostatní služby, např. horská služba, služby celnic a hraničních přechodů, sociálně hygienické služby a další.

Dále dělíme **služby** cestovního ruchu na služby **základní** a služby **doplňkové** (vedlejší, ostatní). Rozdělení služeb do těchto dvou skupin určuje zejména jejich důležitost pro existenci cestovního ruchu:

- služby základní zahrnují především dopravní služby, dále ubytovací a stravovací služby a vedle předpokladů kulturně historických a přírodních, patří mezi základní podmínky existence a rozvoje cestovního ruchu
- pod doplňkové služby spadá různorodý komplex všech ostatních služeb, např. služby sportovně rekreační, kulturní, lázeňské, či společensko zábavné, přičemž, v tomto případě se jedná o služby, které se stávají motivem účasti na cestovním

ruchu, avšak spadají sem taktéž služby, které vytvářejí podmínky pro komplexní uspokojení různorodých potřeb účastníků cestovního ruchu [9]

Ján Oriška uvádí ve své knize Technika služeb cestovního ruchu také další dělení služeb: Podle charakteru spotřeby se služby cestovního ruchu dají členit na **osobní** a **věcné**, přičemž základní rozdíl spočívá v dostavení se užitného efektu. V případě služeb osobních se tento efekt dostaví přímo a bezprostředně (např. odnesení zavazadel v ubytovacím zařízení), zatímco u služeb věcných se užitný efekt dostaví prostřednictvím hmotného statku (např. úprava lyžařské výstroje).

Dalším hlediskem členění služeb je ekvivalentnost výměny při poskytování služeb a ty se zde dělí na služby **placené** a **neplacené**. Základní rozdíl spočívá v příjmech, ze kterých jsou služby placeny. V případě placených služeb jsou to individuální příjmy obyvatelstva, u neplacených služeb se jedná přímo o příjmy společností, firem, organizací, apod.

Služby můžeme členit i z prostorového hlediska a to na služby **poskytované v místě trvalého bydliště, během přepravy do rekreačního prostoru a zpět** a služby **v rekreačním prostoru**.

Dalšími, úzce spolu souvisejícími, hledisky jsou hlediska územní a časové, která člení služby cestovního ruchu na služby poskytované v **sezónním** a **mimosezónním období**. V případě sezóny cestovního ruchu se ještě může jednat o sezónu **letní** či **zimní**.

Dle způsobu zabezpečování služeb se jedná o služby **vlastní** a **zprostředkované**. Vlastní služby jsou poskytovány tzv. dodavatelským způsobem, mezi dodavatelem a účastníkem neexistuje mezičlánek (např. ubytovací a stravovací služby). Služby zprostředkované (obstarávané) obsahují mezičlánek mezi dodavatelem služby a účastníkem cestovního ruchu, jedná se o cestovní kancelář. [11]

U služeb cestovního ruchu lze také měřit a hodnotit jejich **kvalitu**. To lze ze dvou hledisek – subjektivního, nebo objektivního.

Subjektivní hodnocení je založeno především na zkušenosti, znalosti a vlastní představě o kvalitě služby. Hodnotit může jak zákazník, tak provozovatel služby. Příkladem v gastronomii je vzhled, chuť, nebo vůně, roli hraje také atmosféra v provozovně, její vzhled a chování obsluhy. V ubytovacích službách jde o dostupnost, vybavení pokojů, jejich čistotu, doplňkové služby a v neposlední řadě je opět důležitý

personál. Příkladem dopravních služeb může být rychlost a bezpečnost, nebo možnost občerstvení a informace o průběhu cesty.

Subjektivní hodnocení kvality ubytovacích zařízení mohou spotřebitelé provádět na webových stránkách hotelových rezervačních systémů, např. www.booking.com.

Objektivní hledisko měření a hodnocení kvality služeb cestovního ruchu je založeno na možnosti porovnání skutečnosti se stavem uvedeným v zákoně, vyhlášce, nařízení, či na jídelním a nápojovém lístku, apod. Měření a hodnocení může provádět kontrolní orgán, nebo podnikatel, či zákazník. Hodnotí se např. správnost účtování cen, dodržování provozní doby, míry nápojů, nebo receptur pokrmů. [6]

2 Mikroregion Konstantinolázeňsko

2.1 Základní charakteristika mikroregionu Konstantinolázeňsko

V průběhu roku 1999 začaly obce severní a severovýchodní části okresu Tachov projevovat zájem o společné řešení problémů nadobecního charakteru. Přirozeným vyvrcholením těchto narůstajících potřeb spolupráce obcí byl vznik sdružení, které nese název mikroregion Konstantinolázeňsko, a které oficiálně vzniklo 11. února 2000 v nejmenší obci svazku, v Olbramově. [42]

Hlavním cílem mikroregionu Konstantinolázeňsko je od počátku rozvoj lázeňství spojený s rozvojem venkovské turistiky. Aktivity mikroregionu jsou zaměřeny především na veřejná prostranství, veřejnou dopravu, místní komunikace, obnovu památek – včetně těch drobných (křížky, pomníčky, barokní sochy na návších jednotlivých obcí), cestovní ruch, dostupnost internetu, venkovské školy a neziskové organizace a práci s dětmi a mládeží. V regionu bylo prozatím realizováno na 60 projektů v celkové hodnotě 32 milionů Kč, z toho bylo přibližně 24 milionů Kč spolufinancováno z dotací Evropské unie, Ministerstva pro místní rozvoj, Plzeňského kraje a dalších zdrojů. [3] [14]

Mikroregion Konstantinolázeňsko zahrnuje v současné době 9 členských obcí a měst, kterými jsou Bezručice, Cebiv, Černošín, Horní Kozolupy, Kokašice, Konstantinovy Lázně, Lestkov, Olbramov a Záchlumí. Mikroregion se rozkládá na území zhruba 205 km² a k 1. lednu 2014 zde žilo 4 592 obyvatel. [42]

Mezi největší sídla mikroregionu patří obce Bezručice, Černošín a Konstantinovy Lázně. Konstantinovy Lázně lze nejenom vzhledem k jejich velikosti, ale především kvůli poloze a hlavně atraktivitě způsobené lázeňskými aktivitami, považovat za centrum mikroregionu.

Poloha mikroregionu Konstantinolázeňsko

Obrázek č. 1: Mikroregion Konstantinolázeňsko na mapě



Zdroj: [42]

Mikroregion Konstantinolázeňsko se rozkládá na území okresu Tachov, konkrétně v jeho severovýchodní části. Okres Tachov leží v severozápadní části Plzeňského kraje. Západní hranice okresu Tachov je totožná se státní hranicí České republiky se Spolkovou republikou Německo a severní hranice mikroregionu Konstantinolázeňsko je zároveň okresní a krajskou hranicí s okresem Karlovy Vary, resp. Karlovarským krajem.

Směrem na východ sousedí mikroregion s okresem Plzeň – sever. Zbývající jihozápadní hranici mikroregionu tvoří katastrální hranice dalších obcí tachovského okresu. Přírodní západní a východní hranici Konstantinolázeňska tvoří koryta vodních toků, v západní části území se jedná o Kosí potok a východní hranici mikroregionu lemuje Úterský potok. Bariérový efekt obou zmíněných vodních toků navíc umocňuje fakt, že jejich okolí je poměrně hustě zalesněno.

V rámci vymezení polohy a vnějších vztahů mikroregionu je důležitý fakt, že na jihu hraničí mikroregion Konstantinolázeňsko s mikroregionem Stříbrsko, jehož členy je také 5 obcí, které patří do mikroregionu Konstantinolázeňsko. Jsou jimi Bezručice, Konstantinovy Lázně, Černošín, Kokašice a Záchlumí. Dalším důležitým faktem je skutečnost, že celé území okresu Tachov je součástí euroregionu Egrensis. Právě tato skutečnost, vzhledem k tomu, že Konstantinolázeňsko leží v okrese Tachov, umožňuje členským obcím mikroregionu čerpat finanční prostředky z fondů EU, které jsou určeny

na podporu příhraničních euroregionů. Výše zmíněná finanční pomoc je výhodou mikroregionu Konstantinolázeňsko oproti tzv. „vnitrozemským“ mikroregionům.

Území mikroregionu spadá pod kompetence pověřených obecních úřadů Bezdržice (Bezdržice, Cebiv, Horní Kozolupy, Kokašice a Konstantinovy Lázně), Planá (Lestkov) a Stříbro (Černošín, Olbramov a Záchlumí). [42]

Přírodní podmínky mikroregionu Konstantinolázeňsko

Díky neexistenci rozsáhlejší průmyslové zástavby disponuje mikroregion Konstantinolázeňsko jedním z nejkvalitnějších životních prostředí v rámci celé České republiky. K větší atraktivitě mikroregionu přispívá výskyt léčivých minerálních pramenů, existence přírodních parků a lesů.

Mikroregion Konstantinolázeňsko se rozkládá na území Česko-bavorského geoparku, který je druhým národním geoparkem v České republice. Geopark obecně nepropaguje pouze geologické lokality, zajímá se také o pochopení zákonitostí a souvislostí v přírodě, o živočichy a rostliny, které v ní lze nalézt, apod. K významným místům v rámci Česko-bavorského geoparku, nacházející se na území mikroregionu patří: Hradištský vrch (Konstantinovy Lázně), který se řadí mezi významné geotopy Česko-bavorského geoparku a naučné stezky Údolím Úterského a Nezdického potoka (Bezdržice) a Hradištský vrch – Šipín – Ovčí vrch – Krasíkov – Ke studánce Lásky (Konstantinovy Lázně). [20]

Obyvatelstvo mikroregionu Konstantinolázeňsko

Jak již bylo výše zmíněno, počet obyvatel žijících v mikroregionu Konstantinolázeňsko byl k 1. lednu 2014 4 592 obyvatel.

Následující tabulka ukazuje vývoj počtu obyvatel Konstantinolázeňska.

Tabulka č. 1: Vývoj počtu obyvatel Konstantinolázeňska

Území	Rok 1930	Rok 1950	Rok 1970	Rok 1990	Rok 2014
Bezdržice	2 013	983	1034	980	911
Cebiv	585	276	299	281	274
Černošín	2 722	1361	1349	1135	1159
H. Kozolupy	908	498	392	297	240

Kokašice	698	347	293	269	259
K. Lázně	1 800	1153	1075	1021	910
Lestkov	1 992	872	559	352	417
Olbramov	670	226	132	78	48
Záchlumí	214	111	207	405	374
MR Celkem	11602	5827	5340	4818	4592

Zdroj: Vlastní zpracování dle [42] [48], 2015

2.1.1 Partnerská sdružení a projekty realizované v mikroregionu Konstantinolázeňsko

Již od roku 2005 má mikroregion Konstantinolázeňsko navázán vztah s partnerským sdružením v Německu, s Kommunále Allianz Steinwald. Jedná se o sdružení, které je obdobou mikroregionu Konstantinolázeňsko, má taktéž 9 členských obcí. Nachází se v bavorském okrese Tirschenreuth a za zmínku také stojí, že se jedná o přírodní park. Podoba spočívá nejenom v počtu, ale také ve velikosti členských obcí obou regionů a samozřejmě v cíli, kterým je rozvoj venkovské turistiky. Velikost samotného regionu, členských obcí a počet obyvatel je v bavorském regionu samozřejmě oproti mikroregionu Konstantinolázeňsko úměrný tamnímu životu, i přesto jsou tamní obce považovány za menší.

Projektů, které mezi regiony ústí v přeshraniční spolupráci je mnoho. Jsou zaměřené především na turistiku, cykloturistiku, hipoturistiku, propojení tuzemských a bavorských cyklotras, realizují se projekty pro děti, ve kterých spolupracují mimo obce také školy obou regionů. Projekty pro děti se realizují formou většinou dvoudenních pobytů, děti se spolu seznamují, což je organizováno mnoha způsoby, např. vařením. Příkladem projektu, ve kterém figurovaly hlavně děti, je projekt Staré stromy vypráví, ve kterém děti představily nejzajímavější stromy na Konstantinolázeňsku. Součástí vydané brožury jsou také cyklovýlety za zajímavými stromy. Regiony se taktéž zaměřují na kulturu, společně každý rok vydávají českoněmecký kalendář kulturních akcí, nebo jako další příklad může být uveden projekt Za kulturou na kole. V rámci tohoto projektu byla vydána českoněmecká brožurka čtyř významných kulturních akcí, kdy se dvě pořádají na českém území (Slavnosti jablek, Slavnostní zahájení turisticko-lázeňské sezony na

Konstantinolázeňsku) a dvě na německém (Kornthanská kapří pout', Slavnost u lesního domu). Všechny akce byly koncipovány jako jednodenní výlety, které lze navštívit na kole.

Ve spolupráci mikroregionu Konstantinolázeňsko s Kommunále Allianz Steinwald došlo také k rozvoji sítě nabídek cestovního ruchu, jedná se o hnědé tabule značící blízké pamětihodnosti a kulturní místa, tabule se nacházejí na frekventovaných dopravních tazích. Vzhledem k hledisku, že se po celém území České republiky nachází vysoké množství značených cyklotras, na plzeňsku a v mikroregionu Konstantinolázeňsko se nachází jedna z nejhustších cyklotras vůbec. Naopak v partnerském, bavorském regionu tato síť tak dobře propracovaná nebyla, proto byl jedním z dalších projektů právě projekt zaměřený na značení cyklotras na bavorském území. Došlo také k propojení cyklotras přes hranice, avšak tyto trasy již nejsou značené, v tomto směru projekt ztroskotal na určení přechodů. Jedinou propojenou a značenou trasou je trasa z Plané do Tischenreuth. Co se týče např. hipoturistiky, v Bavorsku mají naopak tyto trasy vymezené a dobře značené. V České republice obecně platí, že kam smí člověk (pěší turistika), smí také kůň, avšak není to doporučováno. V mikroregionu Konstantinolázeňskoprozatím zvláště vymezené a značené trasy pro hipoturistiku nejsou, přestože se o tom uvažuje, není jednoduché vymezit trasy tak, aby se vzhledem k husté síti cyklotras nekřížily. I přesto se tato otázka nezanedbává, zajímají se o ní Místní akční skupina Český Západ a Klub českých turistů. Mezi další aktéry v realizovaných projektech patří v neposlední řadě Ministerstvo pro místní rozvoj. [17]

V domácím prostředí spolupracuje mikroregion například s mikroregionem Džbány ve Středočeském kraji. Spolupráce, kterou mikroregiony společně navázaly v roce 2010, byla založená zatím na jediném projektu a to Neseďme za pecí. Projekt se zakládal na výměnném pobytu, společným tématem byla především třicetiletá válka, vzhledem k tomu, že v mikroregionu Konstantinolázeňsko se odehrála bitva u Třebele a naopak v mikroregionu Džbány to byla bitva u Jankova. Přestože se jednalo doposud o jediný projekt, další spolupráce není ztracována, je však potřeba nalézt v obou regionech společný zájem.

Mezi další významné projekty mikroregionu patří např. Vlídna nádraží. Na projektu se účastnila Bezdrůžická lokálka, Posázavský pacifik a Muzejní trať Kolečovka. Jedná se o projekt, kde hlavním cílem bylo zmapování současného stavu historických

železničních tratí a to včetně přilehlých objektů (např. nádražní budovy, železniční stanice, tunely, nebo mosty). Na základě této dokumentace a historického průzkumu došlo k návrhu nového využití některých objektů a nakonec také k vydání publikací na toto téma. Dalším významným projektem, na kterém se od roku 2003 stále pracuje, je Studie koncepce úprav vrchu Krasíkov. Jednotlivých naplánovaných úprav je mnoho, vše je závislé na finančních prostředcích, proto se projekt realizuje postupně. Mezi významné úpravy, které již byly dokončeny, patří zejména elektrifikace vrchu Krasíkov, díky níž mohl být do věže na vrchu umístěn internetový vysílač, přičemž se jedná o pronájem a z něho plynou vrchu Krasíkov potřebné finanční prostředky. Zapojen do úprav vrchu byl též projekt Mladí Švamberkové, jehož cílem byla obnova hrobky, hladomorny, schodů, výkop sklepení, apod. Dále byla v mikroregionu realizována oprava jednotlivých návší, kdy nejvýznamněji byla opravena náves v Okrouhlém Hradišti. [19]

V rámci spolupráce na úrovni jednotlivých členských obcí, je jedinou obcí z mikroregionu Konstantinolázeňsko, Černošín, který navázal spolupráci a je partnerským městem německé obce Pullenreuth.

Významné je též zapojení všech obcí mikroregionu Konstantinolázeňsko do místní akční skupiny Český Západ – Místní partnerství. [3]

Výchozí podklady pro projekty mikroregionu Konstantinolázeňsko

Výchozími podklady pro projekty mikroregionu Konstantinolázeňsko jsou tři dokumenty – Strategie rozvoje mikroregionu Konstantinolázeňsko, která byla zpracována při zakládání. Dále Akční plán rozvoje cestovního ruchu, který nechal mikroregion zpracovat v roce 2002. Třetím dokumentem je Analýza společného rozvojového potenciálu, která byla zpracována v roce 2008 a shrnuje možné oblasti spolupráce s partnerským sdružením Steinwald-Allianz. Všechny dokumenty byly vytvořeny se snahou o zapojení občanů. [3]

Grantový program mikroregionu Konstantinolázeňsko

Jedná se o grantový program, s názvem Haranti, který vytvořil mikroregion Konstantinolázeňsko v roce 2010. Název programu odkazuje jak na osobu renesančního umělce, hudebníka a cestovatele Kryštofa Haranta z Polžic a Bezdruzic, která je s regionem spjata, tak na děti, kterým se takto někdy říká, a pro které je grantový program určen. Cílem programu je podporovat na území mikroregionu

Konstantinolázeňsko inovativní projekty, které jsou připraveny dětmi a mládeží, mají na děti a mládež pozitivní vliv, zapojují je do života v obcích, rozvíjejí kulturní možnosti a volnočasové aktivity, mají pozitivní vliv na životní prostředí, apod. Ročně je podpořeno přibližně 10 – 12 projektů, přičemž tento počet podpořených projektů se průměrně shoduje s počtem, o který je v grantovém programu zažádáno. Tyto projekty mají mnoho podob, jako příklady mohou být uvedeny: práce s mládeží (sázení alejí, konání letních táborů), zapojení dětí do dalších programů (čištění a oprava křížků v mikroregionu Konstantinolázeňsko), programy spojené se zaniklými obcemi (děti měly za úkol hledání a zaměřování), programy týkající se známých osobností, které v regionu žily, nebo z něj pocházely (děti hledaly stopy po určité osobnosti). Další činností, které se děti věnovaly, bylo černobílé focení, přičemž s fotografiemi následně pracovaly podle starých technik v historickém ateliéru nacházejícím se v Českém Krumlově. Dále se také pořádají projekty pro nejmenší (pohádkový les, opékání buřtů), nezapomíná se ani na seniory (projekt povídání). V neposlední řadě je důležité uvést, že se konal projekt, kdy děti vyráběly a následně prodávaly bižuterii a trička a celý výnos byl věnován nemocnému občanu mikroregionu Konstantinolázeňsko pro léčebné účely. [3]

3 Členské obce mikroregionu Konstantinolázeňsko

3.1 Bezručice

Bezručice jsou malé město s 911 obyvateli k 1. lednu 2014, které leží přibližně 35 km severovýchodním směrem od města Tachov a severním směrem od lázeňského města Konstantinovy Lázně. Do Bezručic vede železniční trať z obce Pňovany. Na návrší, které se zvedá nad náměstím města, stojí barokní zámek, který byl v letech 2004 – 2011 zpřístupněn veřejnosti. V obci se nachází základní škola, mateřská škola a základní umělecká škola. Dále je zde vybudováno fotbalové hřiště, dětské hřiště, skatepark, tělocvična, squashová hala s posilovnou a víceúčelové sportovní hřiště. Nachází se zde pošta, lékárna, zdravotní středisko, kulturní dům, několik prodejen smíšeného zboží, benzínová pumpa a 2 hospody. [37]

Historie města Bezručice

Založení města se datuje k roku 1227. V letech 1360 – 1379 byl na skále nad vsí předky pozdějších Harantů z Polžic a Bezručic vystavěn malý kamenný hrad, na jehož místě v současné době stojí zámek. Na náměstí stojí sloup se sochou sv. Floriána, který byl postaven roku 1730 na ochranu města před požáry.

Velkého a významného rozsahu dosáhly Bezručice po té, co byly v roce 1901 napojeny na železniční síť. Toho roku byla zprovozněna železniční lokálka Nový Dvůr (Pňovany) – Bezručice a byla tak propojena důležitá centra obchodu a průmyslu.

Po skončení 2. světové války došlo k násilnému odsunu německého obyvatelstva a s ním k drastickému snížení počtu obyvatel. Nové osídlení bylo provedeno uměle osídlováním obyvatelstva bez kořenů, tím došlo k přetržení kontinuity vývoje a sounáležitosti obyvatel s místem.

Vysídlením německého obyvatelstva utrpělo nejvíce náměstí, byly zde zbourány domy, které dodnes chybí. Kulturní dům, který byl vystaven v letech 1958 – 1960 slouží svému účelu dodnes. [37]

Znak města

Obrázek č. 2: Znak města Bezdržice



Zdroj: [37]

Předlohou pro znak byla pečeť, která se využívala přibližně od roku 1459. Věž ve znaku by měla být symbolem bezpečnosti a ochrany měšťanů. Obrněný muž zřejmě představuje sv. Václava. [37]

Místní části

Město Bezdržice má dále kromě samotných Bezdržic tyto místní části, kterými jsou malé obce v blízkém okolí, bez samostatné působnosti:

- Dolní Polžice – leží přibližně 2 km od Bezdržic. První zmínky o vsi se objevují k roku 1227, avšak konkrétní údaje se datují až k roku 1460. Lákadlem pro turisty je především Café Kryštof Harant s pizzerií a místní lanové centrum. V blízkosti pizzerie je zachováno staré tvrziště z 12. – 13. století.
- Horní Polžice – patří mezi později založené obce, vznik je datován do druhé poloviny 18. století. Poloha vsi se nachází na severním úpatí Ovčího vrchu. Svůj nynější název získala obec až v roce 1947. Největší zajímavostí vsi je modřín opadavý, jehož stáří je odhadováno na 200 let.
- Kamýk – první zmínka o vsi pochází z roku 1115. Na Kamýk je možné dojet odbočkou ze silnice Pačín – Teplá, ves se nachází v údolí, v němž pramení potok odtékající do Zaječího rybníka. Název vsi je pravděpodobně odvozen od chudé, kamenité půdy. Nachází se zde několik usedlostí, chalupy jsou částečně využity k rekreaci. Na návsi stojí malý pomník obětem 1. světové války. K zajímavým stavbám patří č. p. 1 s klenutým vjezdem. Za zmínku stojí, že ze silnice směrem na Loučky se otevírá jeden z nejhezčích výhledů na Bezdržicko a údolí horního toku Nezdického potoka.

- Kohoutov – leží na úpatí Ovčího vrchu, nad údolím potoka Hadovky. První zmínka o vsi pochází z okolí roku 1227. Zajímavým místem je zde Milkovské čihadlo se zbytky valu slovanského hradiště, datovaného do 8. – 9. století, nachází se jižním směrem od vsi.
- Křivce – leží nad údolím Nezdického potoka a z historického hlediska patří k nejzajímavějším lokalitám, které Bezručice spravují. První písemná zmínka pochází z roku 1219. Ves, která bývala v období husitských válek údajně městem, měla v historii úzký vztah k tepelskému klášteru a Tepelsku, stávala zde prý rezidence tepelských premonstrátů. V 16. století se v okolí Křivců těžilo zlato. V současné době je ves poznamenána poválečnými demolicemi, avšak nejvýznamnější památka a dominanta vsi – barokní kostel sv. Martina, prošel v posledních letech postupnou rekonstrukcí. V jeho blízkosti stojí chráněná lípa. Údolím Nezdického potoka, kde se nacházejí zbytky Českého mlýna a v roce 2004 opravená kaple sv. Jana Nepomuckého, prochází také naučná stezka. Taktéž zde leží koupaliště, u kterého je v sezóně otevřeno malé občerstvení a umožněno táboření.
- Pačín – první historická zmínka o vsi pochází z roku 1405, její založení je však předpokládáno již dříve. Dominantou vsi je dům č. p. 1, který má hrázděné patro, štít a mansardu a je obohacený o vyřezávanou pavlač. Tento dům byl postaven v roce 1774 a patří k nejvýznamnějším památkám lidové architektury na Bezručicku. Je chráněn jako kulturní památka.
- Řešín – první písemné zprávy o vsi, která se nachází nad údolím, kterým protéká jeden z přítoků Nezdického potoka, se objevují roku 1237. Opět je zde zastoupena lidově hrázděná architektura, především opravenou chalupou č. p. 3. Zachovalé jsou však i další stavby lidové architektury. Za zmínku dále stojí starý židovský hřbitov, který leží v lese, přibližně 1 km východně od Řešína, v blízkosti žluté turistické značky. V neposlední řadě je možné shlédnout zříceniny zaniklých mlýnů, které bývaly poháněny vodou ze Zaječího rybníka. Nejvýraznější z nich jsou zříceniny Velkého a Malého Zaječího mlýna. Zaječí rybník býval pro okolí do roku 2003 zdrojem pitné vody, dnes již slouží k rekreačním účelům.
- Zhořec – první zmínky o vsi pocházejí z roku 1367. Ze Zhořce údajně pocházel vůdce vzbouřených sedláků, kteří byli roku 1680 zmasakrováni na Ovčím vrchu. Kromě místních obyvatel si zde i turisté mohou koupit domácí med a medovinu.

- Loučky – jedná se o lokalitu tvořenou několika usedlostmi, která byla založena později, nejspíše v místech zaniklé středověké osady. Jedná se o několik chalup, které stojí nad Kamýkem, při silnici do Teplé. [39]

3.2 Cebiv

Cebiv je obec s 274 obyvateli k 1. lednu 2014, která leží v polovině cesty mezi Konstantinovými Lázněmi a Stříbrem. Cebiví vede železniční trať z obce Pňovany do konečné stanice Bezdrůžice. V obci se nachází obchod, pošta, knihovna, klubovna s posilovacími stroji a hospoda. [25]

Historie obce Cebiv

První písemná zpráva o vesnici pochází z roku 1115. V tu dobu byla Cebiv připojena k nově budovanému kladrubskému klášteru.

Kolem roku 1456 byla v Cebivi postavena dobře opevněná tvrz, která se podobala hradu a rozprostírala se v okolí dnešního zámku, který však není otevřen pro veřejnost. [25]

Znak obce

Obrázek č. 3: Znak obce Cebiv



Zdroj: [49]

Místní části

Obec Cebiv má dále kromě samotné Cebivi tyto místní části, kterými jsou malé obce v blízkém okolí, bez samostatné působnosti:

- Bezemín – ves leží nad údolím potoka Hadovky, přibližně 3 km severovýchodním směrem od Cebivi. K pamětihodnostem vsi patří starý komín cihelny. Na návsi stojí malá dřevěná zvonice. Nedaleko leží archeologicky významné bezemínské hradiště z 9. století, z něhož je hezký výhled na Gutštejn a Šipín.
- část obce Machařov [25]

3.3 Černošín

Černošín je malé město s 1 159 obyvateli k 1. lednu 2014, které leží přibližně 12 km severozápadním směrem od Stříbra. V Černošíně se nachází pošta, benzínová pumpa, zdravotní středisko, základní a mateřská škola, nákupní středisko, sportovní stadion, dvě restaurace a infopark. [40]

Historie města Černošín

Obec Černošín vznikla ve 12. století. První zmínka pochází z roku 1155, avšak není dochovaná. Historicky podložená zmínka pochází z roku 1290. Vznik i vývoj Černošína ovlivnila výhodná poloha při obchodní cestě, která spojovala západní oblasti se středem Čech.

Roku 1541 byla vesnice povýšena na městečko. Díky rodu pánů ze Švamberka, kterým městečko v té době patřilo, byly městu uděleny další svobody a práva a v roce 1551 se městečko stalo důležitým obchodním a řemeslnickým centrem.

Podobu tržního městečka – ulice podél dlouhého, úzkého náměstí, nabyt Černošín při obnově městečka po požáru v roce 1611, kdy původní ulice vyhořely.

Význam obce velmi stoupl na začátku 19. století, po vybudování císařské silnice. [24]

Znak města

Obrázek č. 4: Znak města Černošín



Zdroj: [36]

Znak města Černošín je odvozen od erbu vrchnosti a je doložen pečeti od 17. století. [36]

Místní části

Město Černošín má dále kromě samotného Černošína tyto místní části, kterými jsou malé obce v blízkém okolí, bez samostatné působnosti:

- Krásné údolí – pod Krásné údolí spadá ještě místní část Černý kůň. Tato ves leží od Černošína přibližně 2,5 km jihovýchodním směrem. Důležitou pamětihodností patřící ke vsi je gotický hrad Šóntál, který zanikl v 16. století, a z nějž se dochovaly

pouze nepatrné zbytky zdí a část příkopů. V současné době jsou tyto pozůstatky chráněny jako středověká památka. Na návsi stojí ještě malá kaple s věží.

- Lažany – jsou malou vsí, ve které žije jen několik málo obyvatel. Leží na úpatí Vlčí hory.
- Lhota u Černošína – je malou vsí, dnes osídlenou již pouze sezónně chalupáři. První zmínky pocházejí z roku 1544. Ves se nachází se mezi Horním a Dolním Lhotenským rybníkem, který je využíván také ke koupání.
- Třebel – je vsí, která se nachází v místech bývalé panského dvora. Dnes jsou důležitou místní pamětihodností zbytky mohutné sýpky panského dvorce, které stojí na místech bývalého gotického hradu Třebel.
- Ostrovce – první zmínky o obci pocházejí z roku 1379. Nachází se zde několik zajímavých staveb, uprostřed obce je to opravená kaple a dále potom z architektonického hlediska špýchar a dřevěné pavlače na hospodářských objektech.
- Pytlův – první zmínky o malé vsi, která leží nad údolím Černošínského potoka, se datují do roku 1353. Usedlosti stojící na návsi byly postaveny v letech 1930 – 1940.
- Víchov – první zmínky pocházejí z roku 1342. Traduje se, že se ve vsi narodil husitský kněz Jakoubek ze Stříbra. Turisticky je Víchov známý díky blízkému rekreačnímu rybníku, kde je možné táboření a v sezóně bývá v provozu i kiosek s občerstvením.
- Záhoří – v Záhoří již v současné době trvale nežijí žádní obyvatelé. [40]

3.4 Horní Kozolupy

Horní Kozolupy jsou obec s 240 obyvateli k 1. lednu 2014, která leží přibližně 13 km severovýchodním směrem od Černošína. V obci se nachází knihovna. Ve Slavicích potom kulturní dům. [27]

Historie obce Horní Kozolupy

První písemná zmínka o obci pochází z roku 1237. Pojmenování obce má být připomínkou někdejších obyvatel, kteří „loupili kozy“. Obecní samospráva přetrvávala v Horních Kozolupech od roku 1850, přerušena byla pouze v letech 1980 – 1990, kdy se obec stala osadou Cebivi. [1]

Znak obce

Obrázek č. 5: Znak obce Horní Kozolupy



Zdroj: [49]

Místní části

Obec Horní Kozolupy má dále kromě samotných Horních Kozolup tyto místní části, kterými jsou malé obce v blízkém okolí, bez samostatné působnosti:

- Slavice – první zmínka o obci pochází z roku 1329. Koncem 18. století byl ve Slavicích postaven zámek, který vznikl přestavbou starého ovčína. Roku 1820 prošel zásadní přestavbou, při které úplně zanikly původní pozůstatky a zámek tak získal svoji současnou podobu. Před rokem 1945 se v zámku nacházela významná sbírka historického nábytku, která však byla po roce 1945 rozkradena. Zámek samotný, který postupně také chátral, je v současné době přestavován na hotel. V obci stojí ještě kostel sv. Vavřince z roku 1767.
- Strahov – první zmínky o obci pocházejí z roku 1379. Na návsi stojí kaple spojená s malou požární zbrojnicí a socha sv. Jana Nepomuckého s andílky. Přibližně 2 km od vsi se nachází železniční zastávka Strahov.
- Očín – první zmínky o vsi se objevují v roce 1237.
- Vlčkov – leží na hraně údolí Zádubského potoka. V současné době je zdejších několik domů využíváno pouze k rekreaci.
- Silniční domky – jsou osadou, která byla založena až později. Její existence je potvrzena v roce 1838. Ze zajímavostí za zmínku stojí chráněná mohutná lípa. Zdejší okolí je vhodné pro nenáročnou cyklistiku, terén zde totiž není kopcovitý, protože zde není hlubší kaňon žádného potoka.
- Liběvice – jsou samotou, která leží v půli cesty do Černošína, jihozápadním směrem od Kozolup. Z historického hlediska jsou Liběvice pozůstatkem vsi, která zanikla za válek v 15. století. [38]

3.5 Kokašice

Kokašice jsou obec s 259 obyvateli k 1. lednu 2014, která se nachází přibližně 3 km severozápadním směrem od Konstantinových Lázní. Kokašice se rozkládají na křižovatce místních komunikací. Nachází se zde benzínová pumpa, hospoda a smíšené zboží. Kokašicemi vede železniční trať z obce Pňovany do konečné stanice Bezdrůžice.

Starší, východní část obce je soustředěna kolem návsi s rybníkem, západní část obce vznikla po roce 1838, rozšiřováním zástavby. K nejznámějším památkám obce patří dům s hrázděným štítem z počátku 19. století, č. p. 22, který byl součástí starého mlýna. Bývalý panský dvůr, v jehož areálu stávala kokašická tvrz, stával nejspíše na levé straně při cestě do Čelivi. Na jeho místě dnes zčásti stojí budova bývalé školy. Na okraji západní části Kokašic se naproti domu č. p. 56, u silnice, nachází kamenný smírčí kříž. První zmínka o obci pochází z roku 1227. Ve 14. století je v Kokašicích připomínána tvrz. [26]

Znak obce

Obrázek č. 6: Znak obce Kokašice



Zdroj: [49]

Místní části

Obec Kokašice má dále kromě samotných Kokašic tyto místní části, kterými jsou malé obce v blízkém okolí, bez samostatné působnosti:

- Lomy – první historické zmínky o vsi se datují do roku 1342. Náves, kolem které se ves rozkládá, připomíná náměstí.
- Čeliv
- Krasíkov – malá vesnice, která zanikla po roce 1945, sestávala z domků v podhradí hradu Švamberka, dnes nejvýznamnější krajinné dominanty Bezdrůžicka, které se práce bude věnovat později, stejně jako slavnostem, které již několik let přispívají k obnovení poutních tradic tohoto místa. [26]

3.6 Konstantinovy Lázně

Konstantinovy Lázně jsou lázeňským městem s 910 obyvateli k 1. lednu 2014, proto patří k menším lázeňským městům v České republice a nabízejí klidné rodinné prostředí pro své návštěvníky. Město leží 35 km západně od Plzně, směrem na Karlovy Vary a patří k významným místům Plzeňského kraje. V obci se nachází několik obchodů s potravinami, smíšeným zbožím a upomínkovými předměty. Dále květinářství, holičství – kadeřnictví, kosmetika, pedikúra, stomatologie, výjezdové stanoviště rychlé zdravotnické pomoci, obvodní oddělení policie, pošta (bankomat) a směnárna. Sportovní areál ve Starých Lázních nabízí fotbalové hřiště, tenisové, nohejbalové a volejbalové kurty, 25 m plavecký bazén a autokemp. V Konstantinových Lázních se dále nachází informační centrum, knihovna, kulturní dům, mateřská škola a první stupeň základní školy. Jsou zde penziony, hotely, restaurace a další pohostinství. Konstantinovými Lázněmi vede železniční trať z obce Pňovany do konečné stanice Bezručice. [51]

Historie města Konstantinovy Lázně

Konstantinovy Lázně jsou nejmladší obcí v Plzeňském kraji. Historie lázeňství se v obci zmiňuje od roku 1803, první písemná zmínka o obci s dnešním názvem pochází z roku 1838. Avšak jako lokalita s vývěry studených kyselých vod byla obec známa a obyvateli z okolí hojně navštěvována již dávno. Např. v roce 1566 se jí říkalo „Na Smradáku“. Od přelomu 18. a 19. století se majitel bezručického panství Dominik Konstantin Löwenstein snažil o systematické využití lokality k lázeňské léčbě. Uvědomoval si možný význam místa, proto nechal minerální vodu posoudit lázeňskými odborníky a až do své smrti v roce 1814 se snažil o odkoupení prameniště.

Vývěry vody se však tehdy nacházely v katastru Nové Vsi a místní sedláci odmítali pozemky s prameny prodat. Naopak se na začátku 19. století sami pokusili podnikat v lázeňství. V roce 1803 postavili první dřevěný lázeňský objekt. V letech 1812 – 1819 vystavěli zděnou budovu o 22 pokojích a 5 lázeňských kabinách (dnešní Staré lázně), avšak touto výstavbou se neúnosně zadlužili a místo tehdy nazývané Lázně Nová Ves nakonec odkoupil na jaře 1837 Konstantinův syn, Karel Löwenstein.

Se vzkvétáním lázeňství se v okolí začala postupně rozšiřovat zástavba, která zasahovala do katastrů sousedních obcí – Břetislavi, Kokašic a Poloučan. V roce 1890 byl zvětšující se osadě úředně přidělen již od roku 1838 neoficiálně používaný název,

Konstantinovy Lázně. Zázemí sloužící pacientům dodnes bylo zbudováno v letech 1875 – 1905, za největšího rozkvětu lázní. Proběhla též početná výstavba lázeňských vil. Zprovoznění lokálky z Pňovan do Bezdruzic v roce 1901 také velmi přispělo k rozmachu místa.

Samostatnou obcí s vlastním katastrálním územím se Konstantinovy Lázně staly až v roce 1924. Za lázeňské léčebné místo byla obec úředně uznána v roce 1928.

Místní obyvatelstvo tvořili především občané německé národnosti, v roce 1930 žilo v lázních 483 Němců a 14 Čechů. V průběhu válečných let byl lázeňský provoz přerušen a dnešní Prusíkův pavilon sloužil od roku 1943 jako vojenský lazaret a těsně po válce jako repatriační středisko. V současné době fungují Konstantinovy Lázně jako aktivní lázeňské městečko, kde jsou lázeňské služby zaměřeny především na komplexní diagnostiku, prevenci a léčení chorob kardiovaskulárního systému a pohybového ústrojí a jsou jedinými lázněmi v Plzeňském kraji. [1] [32]

Znak města

Obrázek č. 7: Znak města Konstantinovy Lázně



Zdroj: [49]

Místní části

Město Konstantinovy Lázně má dále kromě samotných Konstantinových Lázní tyto místní části, kterými jsou malé obce v blízkém okolí, bez samostatné působnosti:

- Břetislav – obec leží přibližně 1 km jižním směrem od Konstantinových Lázní, v údolí Čelivského potoka. První zmínky o obci jsou spojovány s rokem 1379. V Břetislavi se nachází zastávka na železniční trati Pňovany – Bezdruzice.
- Dlouhé Hradiště – první zmínka o obci pochází přibližně z roku 1379. Dlouhé Hradiště leží na svahu do Úterského potoka, na východním úpatí Hradištského vrchu. K Dlouhému Hradišti náleží ještě místní část Na Klampru a Hlaváčův mlýn s Dudákovským mlýnem – dosud zachované zbytky samot ležící v údolí Úterského potoka.

- Nová Ves – obec leží přibližně 1 km severovýchodním směrem od Konstantinových Lázní. Zajímavostí je, že roku 1812 založili místní občané tzv. Lázně Nová Ves a u sirného pramene postavili ze svých posledních prostředků lázeňský dům. Kvůli dluhu však získal Lázně roku 1836 kníže Konstantin Löwenstein. V Nové vsi stojí před domem č. p. 14 socha sv. Jana Nepomuckého a při silnici do Bezdruzic stojí kamenný kříž.
- Okrouhlé Hradiště – obec leží na svahu jižního výběžku Hradišťského vrchu. První zmínky o vsi jsou datovány do roku 1384. V historii místní obyvatelé nacházeli zaměstnání především v čedičovém lomu na Hradišťském vrchu, který pochází z konce 19. století, avšak těžilo se v něm již dříve. V tomto lomu se v současné době již dlouho netěží, ale je využíván jako přírodní koupaliště, které má v letních měsících velmi vysokou návštěvnost. Funguje zde parkoviště a malé občerstvení. Na návsi v Okrouhlém Hradišti stojí kostel sv. Jana Křtitele, ve kterém zůstaly zachovány funkční varhany, díky nimž se zde během roku pořádají různé akce k uctění českých patronů.
- Poloučany – obec se nachází na severním výběžku Hradišťského vrchu, první zmínky o obci pochází z roku 1420. Turistiky zajímavou pamětihodností je zde poutní místo „Panenka Marie“, které se nachází nad vsí, na skalnatém úbočí Hradišťského vrchu.
- Potín – je malá ves, která je tvořena především rekreačními chalupami, obytný dům se zde nachází pouze jeden. První zmínka o vsi pochází z roku 1183. Na návsi se nachází kaple se zvonící. [41]

3.7 Lestkov

Lestkov je obec ležící přibližně 11 km východně od Plané, na cestě do Konstantinových Lázní. K 1. lednu 2014 zde žilo 417 obyvatel. V obci se nachází hospoda a prodejna potravin a smíšeného zboží. Pro děti a mládež byla v nedávné době v nevyužívaném kulturním sále zřízena klubovna/herna, kde se nachází např. stolní fotbal, kulečnick, nebo stolní tenis. [55]

Historie obce Lestkov

První zmínka o obci pochází z roku 1257. V polovině 15. století byl Lestkov povýšen na městečko.

První zmínka o kostele sv. Prokopa, který stojí uprostřed obce, pochází z roku 1375. Roku 1647 nechal tehdejší farář Kašpar Haas část kostela strhnout z důvodu velmi špatného stavu. Velká rekonstrukce se konala až v letech 1739 – 1740 a následná oprava v roce 1780. Celý kostel byl při těchto opravách přestavěn do barokního stylu, původní středověké zdivo se dochovalo pouze na nároží věže. Po opravách a období protestanství byl kostel znovu katolicky vysvěcen. Část mobiliáře pocházejícího z let 1720 – 1730 se nachází v depozitáři plzeňského biskupství. Dokumenty z poslední opravy v roce 1780 byly nalezeny poté, co silný vítr v roce 1972 ulomil kříž z věže.

V současné době je kostel postupně opravován. U kostela se v říjnu 1993 zřítil krov lodě a v současnosti jsou jen částečně zajištěny zdi. V říjnu 2009 byla vyzdvižena na věž nová bář.

Mezi dominanty Lestkova patří také budova bývalé školy na náměstíčku, která byla postavena roku 1876 na místě staré školní budovy zmiňované již v roce 1679. [55]

Znak obce

Obrázek č. 8: Znak obce Lestkov



Zdroj: [1]

Místní části

Obec Lestkov má dále kromě samotného Lestkova tyto místní části, kterými jsou malé obce v blízkém okolí, bez samostatné působnosti:

- Vysoké Jamné – první písemná zmínka o vsi je spojována s rokem 1208. V obci se nachází kaplička. Západním směrem od Vysokého Jamného, v údolí Kosího potoka, leží malé město Michalovy Hory s bohatou hornickou historií.
- Domaslav – je prvně zmiňována v roce 1227. Dominantou vsi je barokní kostel sv. Jakuba Většího, který pochází z roku 1357 a v regionu patří k těm zachovalejším, přesto je vytvořen projekt na jeho opravu, která se v současné době postupně

realizuje. Při silnici do Kokašic, na potoce Hadovka, stojí dodnes mlýn, který ke vsi patřil.

- Stan – jedná se o osadu, za kterou se nachází místní zajímavost – boží muka.
- Hanov – první písemné zmínky pocházejí z roku 1367. Zástavbu, která se rozprostírá kolem návsi, tvoří statky většinou z 20. a 30. let 20. století. Přibližně 500 m východně od vsi vyvěrá minerální voda. Místní zajímavostí je křížek.
- Vrbice u Bezdružic – ze zajímavostí je zde k vidění smírčí kříž.
- Dolní Víška – je samotou, která leží na úpatí Kamenného vrchu a patří k nezapomenutějším sídlům regionu. K vidění je zde, stejně jako v Hanově, křížek. [55]

3.8 Olbramov

Olbramov je malá obec, ve které žilo k 1. lednu 2014 48 obyvatel, a která leží necelé 4 km severozápadním směrem od Černošína. První písemná zmínka o Olbramově pochází z roku 1237. [1] [56]

Znak obce

Obrázek č. 9: Znak obce Olbramov



Zdroj: [49]

Místní části

Obec Olbramov má dále kromě samotného Olbramova tyto místní části, kterými jsou malé obce v blízkém okolí, bez samostatné působnosti:

- Kořen – první zmínky o vsi, která je dnes využívána převážně k rekreaci, se datují do roku 1379. Pod vsí se jako pozůstatek místní židovské obce z 18. – 19. století nachází opravený židovský hřbitov. Ve středu vsi se nachází areál bývalého panského dvora se zámečkem. Do zdi zámeckého parku je vestavěna kaple sv. Jana Nepomuckého. V údolí Kosího potoka, 1 km od Kořene, je možné zahlédnout stavbu bývalé papírny.

- Zádub – první zmínky pocházejí z roku 1227. Z historických památek zde lze nalézt pouze opuštěný panský dvůr, který připomínal malý zámek, a jehož stav se následkem nezájmu minulého režimu v současné době nachází těsně před zřícením. [21]

3.9 Záchlumí

Záchlumí je obec, která leží necelých 8 km severozápadně od Stříbra, směrem na Mariánské Lázně a k 1. lednu 2014 měla 374 obyvatel. Nachází se zde mateřská škola, první stupeň základní školy a knihovna. V obci se dále nachází prodejna smíšeného zboží. Pro sportovní vyžití je v Záchlumí vybudované fotbalové hřiště a hřiště se zpevněnými asfaltovými plochami určené pro míčové hry a s altánkem pro posezení. Obec nemá další místní části. [57]

Historie obce Záchlumí

První písemná zmínka o obci pochází z roku 1377. V 17. století významně ovlivnili historii vsi pánové z Vrtby a Cebivi. Ti dali podnět k zahájení těžby železné rudy, která byla objevena na úpatí kopce Stelky. Dnes se v blízkosti kopce Stelky nachází mohylové pohřebiště z doby bronzové, s vysokým množstvím nálezů evropského významu. Nálezy jsou uloženy v muzeu ve Stříbře. [3]

Znak obce

Obrázek č. 10: Znak obce Záchlumí



Zdroj: [49]

4 Nabídka služeb cestovního ruchu v mikroregionu Konstantinolázeňsko

4.1 Bezdužice

Ubytování v Bezdužicích a jejich okolí je možné v odpočinkovém a rekreačním Areálu Bezdužice, který se nachází přibližně 4 km od Bezdužic, 100 m od Zaječského rybníku, částečně na katastrálním území Křivců a Řešina.

Ubytování je zde nabízeno ve třech variantách. Ve 2 – 4 lůžkových pokojích v penzionu (možné i v zimě), ve dřevěných vyhřívaných chatkách, nebo je možné využít autokempu a stanování.

Sportovnímu vyžití a restauraci, které areál nabízí, bude věnována pozornost dále.

Cena ubytování se odvíjí od výběru ubytování a stravování. Ubytování beze stravy začíná od 150 Kč/lůžko/den, je možné si zakoupit polopenzi, nebo plnou penzi. Stanování je samozřejmě levnější (30 Kč/osoba/den), v penzionu je ubytování o 100 Kč dražší. [50]

Stravovací služby

Stravování je zajištěno v následujících zařízeních:

- Pizzerie Cafe Kryštof Harant Dolní Polžice – nachází se necelé 2 km od Bezdužic a má otevřeno od dubna do března každý den od 12:00 hod. Nedaleko restaurace se nachází lanové centrum.
- Zámecká restaurace – v restauračních prostorách zámku Bezdužice byla v letošním roce znovu otevřena zámecká restaurace, která nabízí českou gastronomii a zvěřinové speciality. Otevřeno je mimo pondělí každý den, od 11:00 do 22:00 hod. K restauraci náleží terasa s výhledem na Bezdužice.
- Restaurace „U Spart’ana“ – nachází se na náměstí Kryštofa Haranta v Bezdužicích, otevřeno je každý den od 9:30 hod. Nabízí teplá jídla a minutky.
- Restaurace „Sport u Rákosníčka“ – nachází se v blízkosti fotbalového hřiště TJ Jiskra Bezdužice a je otevřena každý den od 15:00 hod. O víkendu nabízí po celý den teplou i studenou stravu.
- Restaurace na koupališti – nachází se přibližně 2 km od Bezdužic, směrem na Křivce. Otevírací doba je od května do září, každý den od 10:00 do 22:00 hod.

Po dohodě s provozovatelem je zde možnost stanování, nebo kempování. Nachází se zde přírodní koupaliště.

- Restaurace Areálu Bezručice – nabízí klasická minutková jídla, příp. další jídla dle denní nabídky. [37]

Pamětihodnosti a sochařská díla

- Zámek Bezručice – barokní zámek, který stojí nad náměstím je dominantou města. Zámecká budova je vystavěna na místech bývalého kamenného hradu, z něž také pochází zdivo, a který zde měl být postaven nejpozději ve 2. polovině 14. století. Sídlo prošlo v průběhu staletí několika přestavbami, současná podoba zámku pochází z přestavby uskutečněné v 70. letech 18. století. V současné době je zámek v soukromém vlastnictví a pro veřejnost uzavřen. V letošním roce zde byla znovu otevřena zámecká restaurace, viz výše. [12]
- Sousoší sv. Floriána – nachází se na náměstí Kryštofa Haranta v Bezručicích a jak již bylo zmíněno výše, postaveno bylo roku 1730 na ochranu města před požáry.
- Socha bičovaného Krista – před kostelem sv. Martina v Křivcích. [3]

Sportovní vyžití a rekreace

Sportovní vyžití a rekreaci nabízí v Bezručicích a blízkém okolí několik sportovišť či hřišť:

- Lanové centrum Dolní Polžice – nachází se necelé 2 km od Bezručic. Otevřeno má od dubna do října, v měsících červenec a srpen denně od 11:00 do 19:00 hod, ve zbylých měsících má otevřeno ve stejnou dobu o víkendu, v pracovní dny je lezení možné po telefonické domluvě. Vstupné na osobu činí 200 Kč/hod u klasického programu, 150 Kč/hod u programu pro školy a skok ze sloupu/houpačka stojí 30 Kč/hod.
- Víceúčelové sportovní hřiště před budovou ZŠ, squashová hala a posilovna, nebo tělocvična, které jsou součástí budovy ZŠ – pronájem je možný dle domluvy každý den, hřiště bez osvětlení stojí 100 Kč/hod, hřiště s osvětlením stojí 150 Kč/hod. Pronájem squashové haly činí 120 Kč/hod, půjčení míčku 10 Kč/hod, půjčení rakety 20 Kč/hod a posilovna stojí 50 Kč/hod. Pronájem tělocvičny činí 300 Kč/hod.
- Fotbalové hřiště TJ Jiskry Bezručice – pronájem možný po předchozí telefonické domluvě.
- Veřejně přístupný skatepark za fotbalovým hřištěm TJ Jiskra Bezručice.

- Areál Bezdržice – mimo výše zmíněný plavecký bazén a nohejbalové hřiště nabízí Areál Bezdržice ke sportovnímu vyžití krytou společenskou halu, tréninkové fotbalové hřiště, venkovní stolní tenis, fitness v ceně ubytování, vlastní půjčovnu horských kol a čtyřkolky, na kterých je možné se projet relaxační trasou v okolí areálu. [37]

Muzeum Bezdržické lokálky

V roce 2013 vzniklo v objektu staničního skladiště na bezdržickém nádraží nové muzeum, které je zaměřeno na historii, ale i současnost železnice. K vidění jsou jak názorné historické instalace, tak moderní interaktivní tabule, které mohou návštěvníci využít k přiblížení množství archivních materiálů. Každým rokem, v červenci a srpnu se na železniční trati koná Bezdržické parní léto, při kterém se v oživé muzeum proměňuje celé bezdržické nádraží. Muzeum je otevřeno v předem stanovených termínech, které jsou uvedeny na internetových stránkách bezdržické lokálky, obvykle mezi 10:30 – 17:30 hod. Pro skupiny je možné muzeum otevřít po předchozí domluvě kdykoliv. [15] [35]

4.2 Cebiv

V Cebivi nejsou poskytovány ubytovací služby. Do stravovacích služeb lze zahrnout hospodu, která se nachází nad vlakovým nádražím, teplá strava zde není nabízena. Ke sportovnímu vyžití a rekreaci v Cebivi slouží klubovna s posilovacími stroji a menší, volně přístupné fotbalové hřiště nad vlakovým nádražím.

Pamětihodnosti a sochařská díla

- Zámek Cebiv – barokní zámek stojí na mírném návrší uprostřed obce. Jak již bylo zmíněno v historii obce Cebiv, zámek byl vybudován patrně ze zbytků gotické tvrze před rokem 1543. Další přestavba se uskutečnila po roce 1657, kdy zámek vyhořel. Tato přestavba, i nově vzniklá křídla z období baroka nebyly nikdy zcela dokončeny. Do roku 1998 byl objekt zámku využíván jako kuchyně a jídelna zemědělského podniku. Ještě v roce 2005 bylo sídlo s rozlehlým zemědělským komplexem předmětem restitučního řízení. V současné době je zámek v soukromém vlastnictví a nachází se v chátrajícím stavu.
- Papírna v Cebivi – malá papírna byla vybudována v roce 1821. Bohužel se nedochovaly žádné informace o vyráběném produktu či inventáři papírny, avšak je známo, že manufaktura byla na slušné úrovni a prosperovala. Již po roce 1858

nejdou o papírně dochované další zprávy. V současné době je objekt v soukromém vlastnictví.

- Bezemínské hradiště – patří k významným archeologickým lokalitám v kraji, pochází ze střední doby hradištní. Leží při severovýchodním okraji bezemínského katastru a zaujímá plochu 3,8 ha, tudíž náleží k menším svého druhu. K hradišti vede naučná stezka Šipín. Hradiště bylo osídleno již v 8. – 9. století našeho letopočtu. Nedaleko se nachází pohřebiště se 45 mohylami. Existenci hradiště dle archeologických výzkumů ukončil mohutný požár. Dnes je z hradiště krásný výhled na Šipín a do údolí Hadovky se zříceninami hradu Gutštejna.
- Komín staré cihelny – patří k pamětihodnostem vsi Bezemín.
- Bezemínská zvonice – ve vsi Bezemín, byla zhotovena podle originálu a slavnostně posvěcena 19. prosince 1999. Ve zvonici se nachází původní zvon z roku 1921.
- Barokní socha Panna Maria Immaculata – nachází se na cebivské návsi, před zámek. Socha pochází z první poloviny 18. století a v roce 2001 byla zrestaurována.
- Barokní socha sv. Jan Nepomucký – nachází se na mostě pod cebivským zámek. Socha pochází z roku 1737 a byla zrestaurována v roce 2001. [25]

4.3 Černošín

Kulturně společenské centrum Vlčák po domluvě zajistí ubytování, které bude vzdáleno max. do 15 km od města Černošín.

Stravovací služby

- Restaurace Vlčák – jedná se o kulturně společenské centrum, kde se nachází restaurace s videoprojekcí o kapacitě 50 míst. Otevřeno má celoročně, ve všední dny od 10:00 do 22:00 hod., v pátek a v sobotu do 24:00 hod., v neděli do 21:00 hod. V sobotu a v neděli je otevřeno od 11:00 hod. Restaurace nabízí klasická česká jídla a vlastní speciality. V centru Vlčák se dále nachází formanka o kapacitě 40 míst, salonek s videoprojekcí o kapacitě 35 míst, společenský sál o kapacitě 170 míst a víceúčelové sportovní hřiště. To se nachází v těsné blízkosti restaurace a je možné zde pořádat sportovní klání, při kterých se nechá zajistit občerstvení a stravování. V prostorách sálu lze pořádat firemní akce, společenské akce, svatební hostiny, rauty a další. Jak již bylo výše uvedeno, po domluvě je možné nechat si zde zajistit i ubytování. [24]

- Restaurace U Elišky – jedná se o malou hospodu, která nabízí studenou stravu, případně vaří obědy pro stálé místní zákazníky.
- Kemp s občerstvením – ve vsi Víchov, která je známá především blízkým rekreačním rybníkem, je v letních měsících otevřen kemp s občerstvením. [40]

Pamětihodnosti a sochařská díla

- Kostel sv. Jiří – mezi historické památky se v Černošíně řadí kostel sv. Jiří, který pochází z roku 1374. Kostel se nachází v centru města, na černošínském náměstí. Současná stavba je ve stylu baroka a byla vybudována v letech 1711 – 1736. V letech 1858 – 1871 byla stavba opravována.
- Zřícenina hradu Volfštejn – nachází se na výběžku Vlčí hory u Černošína. První zmínky o původním hradu se historicky připomínají v první polovině 13. Století. Poté se nástupcem původního hradu stal hrad založený na jihovýchodním výběžku Vlčí hory, nedaleko známé cesty vedoucí z Plzně na Cheb, přes Stříbro a Planou. Volfštejn zanikl roku 1470 za bojů Zelenohorské jednoty proti Jiřímu z Poděbrad.
- Hrad Třebel – gotický hrad stával na úzkém, skalnatém výběžku nad údolím Kosího potoka. Z podhradí se stala dnešní vesnice Třebel. Za dob své slávy býval Třebel významným hradem, avšak dnes z něj zbyly pouze ruiny – základy pod bývalou fořtovnou, kamenný znak posledních majitelů panství v rohu fořtovny a dělové koule z 30. leté války. První zmínky o hradu pocházejí z roku 1251. Roku 1648 byl Třebel z rozkazu císaře Ferdinanda III. zbourán. Dnes na místě bývalého hradu stojí zbytky mohutné sýpky panského dvorce.
- Hrádek Šontál – hrad stával na skalnatém výběžku obtékaném Černošínským potokem, necelý kilometr jihozápadním směrem od obce Krásné Údolí, v blízkosti Černošína. První zmínky o hradu pocházejí z roku 1379, tudíž se předpokládá, že byl hrad vystavěn ve 14. století. Historických zpráv o Šontálu se příliš nedochovalo. Dnes se na místě bývalého hradu nachází pouze výrazná obdélná vpadlina, existenci hradu Šontál dokládá pouze archeologický výzkum lokality.
- Starý zámecký pivovar Vlkovar – v centru vesnice Třebel stojí budova bývalého zámeckého pivovaru, založeného v roce 1745, kterému se říkalo Vlkovar, protože používal k vaření piva vodu vyvěrající ze sopečného podloží blízké Vlčí hory, která prý pivu dávala mimořádnou chuť. Pivovar byl v 50. letech zrušen a od té doby slouží jako skladiště.

- Zrekonstruovaná kašna – kašna, která stojí na dolním náměstí v Černošíně, byla vybudována v roce 1871 a sloužila jako zdroj požární vody. Na horním náměstí byla vybudována podobná kašna, která zde již dnes nestojí.
- Památník obětem 1. světové války – na severním úbočí Vlčí hory, západním směrem od Černošína, se nachází pomník, který byl postaven roku 1926 na památku černošínským občanům, kteří padli v 1. světové válce. V roce 2002 byl poškozený pomník částečně opraven. Místo je hojně navštěvováno turisty, avšak problémem je skutečnost, že prostor patří do ohroženého pásma vojenské střelnice a proto je zde v době střelb znemožněn pohyb osob.
- Barokní socha sv. Jana Nepomuckého – na černošínském náměstí stojí socha sv. Jana Nepomuckého s andílkem nesoucím rozevřenou knihu, která pochází z roku 1732. V letech 2001 – 2002 byla socha restaurována.
- Barokní socha sv. Floriána – v dolní polovině černošínského náměstí je postavena socha sv. Floriána, která pochází z roku 1748. [36]

Sportovní vyžití a rekreace

V Černošíně se nachází několik sportovišť a hřišť:

- Víceúčelové sportovní hřiště – jak již bylo zmíněno výše, víceúčelové sportovní hřiště se nachází v těsné blízkosti restaurace Vlčák a je možné zde pořádat sportovní klání, při kterých se nechá zajistit občerstvení a stravování.
- Víceúčelové hřiště s umělým povrchem „POLITAN S“ – nachází se v sousedství Infoparku. Je možné zde hrát tenis, volejbal, nohejbal, házenou a kopanou. Sportovní vybavení jako jsou tenisové rakety, míče na volejbal, nohejbal a kopanou je zdarma k zapůjčení v infocentru. Pronájem hřiště pro veřejnost stojí 100 Kč/hod.
- INFOPARK ČERNOŠÍN – Infoturistický park byl vybudován v rámci projektu Zpřístupnění turisticky atraktivních lokalit mikroregionu Konstantinolázeňsko. Součástí parku je informační centrum, odpočinková zóna s osvětleným jezírkiem a můstkem, posezení v parkové úpravě a malé muzeum přírody a zajímavosti ve volném prostoru. Infopark má otevřeno každý den od 9:00 do 16:00 hod. Informační centrum nabízí prodej pohledů, map, průvodců, upomínkových předmětů, kopírování, skenování a veřejně přístupný internet. Otevírací doba infocentra je každý den od 10:00 do 19:00 hod.

- Sportovní stadion
- Fotbalové hřiště TJ SOKOL Černošín [24]

4.4 Horní Kozolupy

V Horních Kozolupech nejsou poskytovány ubytovací, ani stravovací služby, stejně tak se zde nenachází zařízení pro sportovní vyžití, nebo rekreaci. K zajímavostem patří slavicový zámek a kostel sv. Vavřince ve Slavicích, na návsi ve Strahově je k vidění barokní socha sv. Jan Nepomucký s andělky, viz Horní Kozolupy – místní části.

4.5 Kokašice

V Kokašicích nejsou poskytovány ubytovací služby. Ke sportovnímu vyžití a rekreaci slouží v Kokašicích fotbalové hřiště FC Sokol Kokašice, které se nachází po levé straně při silnici směrem na Černošín.

Stravovací služby v obci zajišťuje:

- Hospůdka Pod Hradem – nachází se naproti obecnímu úřadu, otevřeno je každý den od 7:00 do 22:00 hod. Kromě minutek jsou zde vařena také hotová jídla, do kterých lze zahrnout snídaně a obědy.
- Bistro Dvůr Krasíkov a Amálčina mydlárna v areálu Dvora Krasíkov – jedná se o malé občerstvení s výdejním oknem a venkovním sezením přibližně pro 30 osob, doplněno je o houpačky pro děti. Návštěvníkovi se zde nabízí prohlídka areálu, který je plný různých domácích i v přírodě volně žijících zvířat. Za bistroem se nachází Amálčina mydlárna – výroba přírodních mýdel s malým dobovým obchodem. Vyráběna jsou zde rostlinná mýdla na přírodním základě bez použití syntetických barviv, vůní a konzervantů. Výrobu mýdel doplňuje ještě kavárna. Ve Dvoře Krasíkov je otevřeno také v zimních měsících. [16]

Pamětihodnosti a zajímavá místa

- Hrad Krasíkov – Švamberk – vrch, na kterém stojí kaple a zřícená věž leží západně od Plzně a první známky osídlení tohoto vrchu pocházejí již z pravěku. Místo je oblíbeným cílem turistů. Stopy osídlení zanikly, když zde byl budován středověký hrad. První zmínka o vsi Krasíkově pochází z roku 1227. Z míst, kde ležela ves, se později stal švamberský dvůr. Hrad byl založen kolem roku 1250. Z roku 1342 pochází první zmínka o hradu Švamberk, s kaplí umístěnou na předhradí. V 15. století byl hrad obléhán husity, kterým tehdy pomohl Jan Žižka. Nakonec

museli Švamberkové hrad od husitů zpět vykoupit. Hrad Švamberk zanikl stejně jako mnoho dalších českých hradů, za války. V roce 1646 byl hrad již zpustlý. Nejvýraznější dominantou hradního návrší je dnes kaple sv. Máří Magdalény, o níž nejstarší zmínky pocházejí, jak již bylo zmíněno výše, z roku 1342. V současné době probíhá projekt na obnovu vrchu Krasíkov, viz str. 21. Již výše zmíněným pořádaným slavnostem se práce věnuje v kapitole 4.11 (Přehled pořádaných kulturních akcí v mikroregionu). [31]

- Vyhlídka – hrad Krasíkov – v roce 2013 byla na zřícenině hradu Krasíkov vybudována obcí Kokašice nová vyhlídka. Díky ní se zvýšil počet turistů, kteří kromě vyhlídky navštíví také hrad Krasíkov a Dvůr Krasíkov i obec.
- Ovčí vrch – vrch, který stojí naproti hradu Krasíkov, obdržel své jméno zřejmě po panském ovčínu, který stával u jeho paty. Známy je především bitvou na Ovčím vrchu z roku 1680, která vešla do dějin, a ve které bojovali bezdružičtí poddaní, proti své vrchnosti. Oběti povstání byly 8. – 17. května pohřbeny na hřbitovech v Čelivi a Krsech. Marie Františka z Heissensteinu, majitelka panství, nechala na bojišti v letech 1680 – 1681 vystavět kapli Smrtných úzkostí Kristových. Portál vstupu a oltářní menza byly vytvořeny z hradištského čediče, který byl zpracováván ve vrchnostenském lomu. Dne 13. července 1906 se konalo vysvěcení kaple pražským arcibiskupem. Zařízení interiéru, které sem bylo přeneseno ze Švamberka, včetně dalších cenností, bylo po roce 1945 zničeno. V dnešní době leží Ovčí vrch na značené naučné stezce. Válcová kaple, která svým tvarem připomíná rotundu, nestojí na hlavním vrcholu kopce, ale na planině pod ním. Pomníkem selské rebelie je také nedaleko kaple stojící kamenná mohyla. [43]

Muzeum barokního dědictví

V Rotundě na Ovčím vrchu bylo v roce 2014 otevřeno Muzeum barokního dědictví, ve kterém lze shlédnout postup opravy některých barokních památek nacházejících se na území regionu, dále jsou zde informace o vyobrazovaných svatých v období baroka, nebo je zde k vidění výdusek (kopie) sochy, jejíž originál musel být uložen v depozitáři. Muzeum je otevíráno příležitostně, či na objednávku, např. pro skupiny turistů, nebo školy.

4.6 Konstantinovy Lázně

Ubytovací služby

Nejvíce možností k ubytování nabízejí v mikroregionu pochopitelně Konstantinovy Lázně. Ubytování je poskytováno buďto v lázeňských hotelích, penzionech, apartmánech, nebo v kempu. Mezi lázeňské hotely se řadí:

- Lázeňský dům Prusík – je hlavním a největším lázeňským a léčebným domem. Ubytování je zajišťováno v 8 jednolůžkových a 55 dvoulůžkových standardních pokojích a 4 luxusních, nadstandardně vybavených apartmánech. V budově funguje non-stop recepce a je zde k dispozici stálá lékařská služba. Dále se zde nachází restaurace, kavárna s terasou a v přízemí a prvním patře budovy hlavní balneo provoz se solnou jeskyní. Dárkové a upomínkové předměty, noviny, časopisy a doplňkové výrobky k solné jeskyni je možné zakoupit na recepci. Parkovat je možné zdarma přímo u lázeňského domu. Cena za osobu a noc se pohybuje od 670 Kč.
- Spa Boutique Hotel LÖWENSTEIN – nabízí 16 moderně a komfortně vybavených apartmánů ve 4 kategoriích. Jeho cílem je zajistit hostům exkluzivní pobyt. Nachází se v centru Konstantinových Lázní, součástí hotelu je recepce, vinotéka, Lobby bar a restaurace pro hotelové hosty. K pobytu se vztahuje neomezený vstup do wellness centra Konstantin. [29]
- Lázeňský hotel Jirásek – je budovou, která disponuje 24 dvoulůžkovými a 4 jednolůžkovými pokoji. Recepce je otevřena denně od 7:00 do 19:00 hod a nabízí možnost zakoupení dárkových a upomínkových předmětů, časopisů a novin. V lázeňském domě se dále nachází restaurace s kavárnou a terasou, půjčovna jízdních kol a hůlek pro Nordic Walking a rehabilitační bazén. Celý lázeňský dům je bezbariérově přístupný, nechybí zde výtah, nebo salónek s internetovým Wi-Fi připojením. Parkování je možné na parkovišti vedle hotelu, přičemž parkovné činí 30 Kč/den, bezplatné parkování je možné cca 150 m od hotelu, na autobusovém nádraží. [16]
- Hotel, restaurace, sál Alžbětín dvůr – nachází se v blízkosti autobusového a vlakového nádraží a nabízí ubytování ve standardně vybavených jednolůžkových, dvoulůžkových, nebo třílůžkových pokojích. Součástí hotelu je restaurace. Dále se zde nachází společenský sál pro zhruba 150 návštěvníků, ve kterém je možné

uskutečnit oslavy, svatby, školení, semináře a další akce. Hotel má vlastní parkoviště. Možné je také zakoupení garážového stání v kryté garáži hotelu. [46]

- Hotel Jitřenka – je tříhvězdičkový hotel, který se nachází v centru obce a nabízí 26 pokojů s 55 lůžky, které splňují evropský standard. V nabídce se dále nachází 2 bezbariérové pokoje pro handicapované hosty. Pokoje jsou nabízeny v jednolůžkové, dvoulůžkové, či třílůžkové variantě. V hotelu se nachází restaurace se 70 místy, která vaří především české speciality, dále pak cukrárna, nekuřácký salón, další salonky, směnárna a posezení ve dvoře. Hotel má vlastní parkoviště. Cena za osobu a noc se zde pohybuje od 350 do 550 Kč. [28]

Dále se v centru Konstantinových Lázní a blízkém okolí nachází 18 penzionů s celkovou kapacitou 250 lůžek. Penziony jsou ve většině případů rodinného charakteru, nabízejí ubytování ve standardně vybavených pokojích, wifi připojení je ve většině penzionů samozřejmostí. Parkování je možné v blízkosti ubytování na soukromých parkovištích náležících k penzionům, případně na veřejných parkovištích. Mezi tyto penziony patří lázeňský penzion Palacký, Purkyně, Mánes, Marie, Staré Lázně, U Krkovičky a V pohodě. Služby recepce, restauraci, kavárnu a bazén mohou hosté využívat v hotelu Jirásek, další služby potom v ostatních hotelích. V penzionu V pohodě je možné si dokoupit možnost stravování – snídaní, polopenzi, či plnou penzi, v ostatních penzionech stravování nabízeno není, apartmány disponují vlastní kuchyňkou. V lázeňském penzionu Marie jsou nabízeny masérské služby. K rodinným penzionům často náleží venkovní zahrada s posezením a grilem, kterou mohou hosté využít k volnočasovým aktivitám, nebo soukromé garáže.

Lázeňské penziony Mír, Praha, Ela a Osm jsou vhodné k ubytování jak pro jednotlivce, tak pro skupiny, v penzionech mají pokoje společné sociální zařízení.

Penzion Flora nabízí kromě standardních pokojů také standardní a 1 nadstandardně velký apartmán. Další standardně vybavené apartmány nabízí penziony Villa, Slunečnice, Dům Šimoník a Pod Lesem. Apartmány Slunečnice disponují dětským hřištěm, bazénem 8 x 3,5 m, nebo košem na basketbal. Penzion Pod Lesem má taktéž na zahradě bazén. V Okrouhlém Hradišti je nabízeno ubytování v chalupě s bazénem, které navíc disponuje pískovištěm pro děti, možností zapůjčení 2 kol a stolem na stolní tenis. Penzion Loreta je specifický v nabídce volnočasového využití – kromě půjčovny kol a sauny je zde, vzhledem k tomu, že se v areálu věnují chovu koní, nabízena pro zkušené jezdce možnost vyjížděky, nebo možnost ustájení soukromých koní. Plně

vybavená kuchyň, nebo kuchyňský kout a společenská místnost s televizí, satelitem, případně DVD je u rodinných penzionů a apartmánů samozřejmostí. Cena za osobu a noc v penzionu se v průměru pohybuje v rozmezí 250 – 390 Kč. [29] [44] [45]

V Konstantinových Lázních se lze ubytovat také v chatovém táboře, kempu La Rocca. Kemp se nachází v udržovaném a oploceném lesoparku a nabízí zázemí především rodinám s dětmi. Příležitostí k volnočasovým aktivitám je zde mnoho, např. sport, cykloturistika, klasická turistika se zajímavými výlety po okolí, apod. Přímou v areálu kempu je hřiště na volejbal a softbal, stolní tenis a tenisový kurt s umělým povrchem, půjčovna kol, televizi a propanbutanových vaříčů, kemp má vlastní bazén. Ubytování je nabízeno v 60 chatkách s 280 lůžky, nebo na místech určených pro stany a karavany, všude jsou k dispozici elektrické přípojky. V areálu se nachází možnost stravování – restaurace s pizzerií. Sezónní otevírací doba je od 1. května do 30. září. Cena za osobu a noc se zde pohybuje od 185 do 350 Kč. [16] [29]

Stravovací služby

- Hospůdka U Krkovičky – restaurace, která náleží k penzionu, se nachází v jeho přízemí a je zaměřena na českou kuchyni. V létě je k posezení otevřena také zahrádka.
- Restaurace Alžbětín dvůr – restaurace náleží k hotelu, disponuje kapacitou 40 míst, vaří klasickou minutkovou kuchyni.
- Restaurace V pohodě – restaurace náleží k penzionu, nabízí minutky, minimálně jedno čerstvé hotové jídlo a čerstvé ryby. [16]
- Sport Dance Bar – U Šlemendy – v přízemí kulturního domu, v Konstantinových Lázních, se nachází bar s přibližně 40 místy, ve kterém se pravidelně konají tématické diskotéky, nebo sportovní přenosy. Mimo nápoje je možné si zde objednat pizzu. V sezoně je otevřena letní zahrádka. Otevřeno je v sezoně až na výjimky každý den, mimo sezonu je otevírací doba omezena na pá – ne a případné zajímavé sportovní přenosy. [52]
- Pohostinství U Marienky – Okrouhlé Hradiště – jedná se o pravou, malou, vesnickou hospodu, která nabízí minutky, k sezení se zde nachází 40 míst a disponuje sálem o kapacitě 100 míst. Nachází se v Okrouhlém Hradišti, vlevo od kostela Narození sv. Jana Křtitele.

- Hospůdka na vsi – Nová Ves – hospoda s kapacitou 40 míst je v letní sezoně rozšířena ještě o letní terasu s 35 židlemi. Hospoda nabízí českou i mezinárodní kuchyni.
- Café-pizzerie Kryštof Harant – Dolní Polžice – otevřeno je pouze v sezóně, od 1. dubna do 30. října, vždy od 12:00 hod. Nabízena je zde italská kuchyně – především pizzy, nebo jiné speciality. V pizzerii se nachází 30 míst a přibližně stejný počet míst nabízí venkovní předzahrádka. V průběhu letní sezóny se zde pravidelně konají kulturní akce, nejčastěji hudební večery, nebo festivaly (např. yoga). Pod Café Kryštof Harant patří lanové centrum, které se nachází cca o 100 m dále. Bližší informace o lanovém centru se nacházejí v kapitole sportoviště. [16]
- Cukrárna Jitřenka – cukrárna náleží k hotelu, viz výše.
- Cukrárna Pešlová – někdy také nazývaná Růžová (vzhledem k ulici, ve které se nachází), je pravou domácí cukrárnou s otevírací dobou v hlavní sezoně. Nabízí posezení uvnitř, nebo na zahrádce.
- Kavárna Srdíčko (Prusík) – nově zrenovovaná kavárna se nachází v hlavní lázeňské budově Prusík a díky modernímu konceptu uspořádání provozu může návštěvník přípravě vybraného dezertu přímo přihlížet. V nabídce se mimo kávu nachází domácí dezerty, koláče, sladké, nebo slané palačinky, obložené chlebičky, nebo domácí zmrzlina a další. Součástí kavárny je přilehlá terasa s květinovou výzdobou. [16]
- Pizzerie V Aleji – v blízkosti výše zmiňovaného kempu La Rocca se nachází pizzerie V Aleji, která nabízí posezení uvnitř, nebo na zahrádce. [47]

Pamětihodnosti, zajímavá místa a sochařská díla

- Daňkov – bývalý hospodářský dvůr, stojí přibližně 500 m severozápadním směrem od Gutštejna. V historii sloužil k zásobování hradu Gutštejn potravinami a po zániku hradu měl dvůr na starosti správu a hospodaření na panství. Dnes stojí na místě dvora lovecký zámek, jehož současná podoba pochází z roku 1879. Ten byl postaven na základě toho, že zde byla po roce 1816 založena daňčí obora, z toho také plyne jeho název. Roku 1938 byla obora zrušena a daňci vypuštěni do volné přírody. Lovecký zámek se nachází v chátrajícím stavu. [23]
- Gutštejn – zřícenina hradu Gutštejn se tyčí nad údolím potoka Hadovka (Bílý potok). Hrad byl do roku 1747 majetkem Pánů z Gutštejna, za zakladatele je považován Jetřich z Gutštejna. Zřícenina hradu je známa útokem husitů, kterého se

roku 1422 zúčastnil také Žižka. Po husitských válkách se bohatství Pánů z Gutštejna rozpadlo a rod se otevřeně postavil proti českému králi, začal loupit v okolí. Hrad sloužil dál jako sídlo, ale také jako vězení pro zajatce, za které bylo požadováno výkupné. V současné době je Gutštejn samotný, ale také celé údolí Hadovky a Úterského potoka, do kterého se Hadovka u nedaleko vzdáleného Šipína vlévá, vyhledávaným místem trampů a turistů. [13]

- Falkenštejn – místo, na kterém kdysi stával hrad Falkenštejn, se nachází nad údolím Úterského potoka, při cestě z Ostrova do Bezdruzic, přibližně 6 km jižním směrem odtud stojí Gutštejn. Dnes se v okolí nacházejí mlýny – Starý mlýn, nebo Hlaváčův mlýn, který patří k nejstarším historicky známým mlýnům v oblasti, zmínky o něm pocházejí z roku 1460. Turisté místo a jeho okolí navštěvují především pro pohled do údolí Úterského potoka a zdejší přírodu (lesy). Přibližně půl km nalevo od silnice nad Starým mlýnem vyvěrá pramen kyselky. Nad Hlaváčovým mlýnem je možné na skále spatřit dva betonové bunkry, které patřily k vnitřní obraně Čech v období před 2. sv. válkou. [32]
- Šipín – nad soutokem Úterského potoka a potoka Hadovka stojí na místě sídliště z pozdní doby bronzové poutní místo Šipín. Kostel sv. Barbory, který se zde nachází, byl postaven okolo roku 1352. Kolem kostela se rozkládá starý terasovitý hřbitov. Jedinými domy, které se v okolí nachází, jsou fara, bývalá škola a myslivna. K vidění je také zbytek zbrojního hamru, který stojí při potoce pod Šipínem a zbytky Dudákovského mlýna při silnici. Další zajímavostí je, že v serpentínách silnice pod Šipínem vyvěrá pramen, který je prý léčivý. U něj stojí dřevěná kaple, ve které se nacházejí dvě berle, a ke kterým se pojí zajímavý příběh týkající se léčivých účinků pramene. Od Dudákovského mlýna na Gutštejn, Bezemínské hradiště a Šipín vede naučná stezka. [13]
- Hradišťský vrch – čedičová hora nad Okrouhlým Hradištěm, je známý nejen zatopeným lomem, který je dnes využíván jako přírodní koupaliště, viz dále, ale také z archeologického hlediska. V historii se zde nacházela opevněná lokalita – halštatské hradiště, které zaniklo požárem, byly zde také objeveny základy pravěkých obydlí. Hradiště se zde mělo vyskytovat v 9. století před n. l., v pozdní době bronzové. Některé nálezy pocházejí z doby kamenné a doby hradištní. Lokalita hradiště je vyhlášena národní památkou. Od roku 1998 je zde přístupná naučná stezka Hradišťský vrch. [30]

- Panna Marie ve skále – socha Panny Marie je poutním místem, které zde bylo vybudováno na základě vyprávějí se legendy. Nachází se na naučné stezce Hradišťský vrch. [16]
- Barokní socha sv. Jan Nepomucký na návsi v Okrouhlém Hradišti
- V lázeňském parku Konstantinových Lázní se každoročně začátkem léta pořádá dřevořezbářské sochařské sympóziu, při kterém vzniká galerie dřevěných soch. Součástí lázeňského parku je také několik soch z hořického pískovce, které byly vytvořeny na sympoziu, konajícím se k oslavám 200 let výročí založení lázní.

Sportovní vyžití a rekreace

Ke sportovnímu vyžití, či rekreaci slouží v Konstantinových Lázních řada sportovišť, nebo hřišť:

- Tenisové, nohejbalové a volejbalové kurty – celkem 2 tenisová, 2 volejbalová a nohejbalová a 1 tréninkové hřiště s cvičnou zdí tvoří sportovně rekreační areál v severní části obce, ve Starých Lázních, který v sezoně provozuje Sportklub Konstantinovy Lázně, povrch je antukový. Je zde nabízeno zapůjčení vybavení na jednotlivé sporty a základní občerstvení. Otevřeno je v červnu a září v út, st a pá od 17:00 do 19:00 hod. V červenci a srpnu je to v po – pá od 15:00 do 20:00 hod a v so – ne 10:00 – 12:00 hod. a 15:00 – 20:00 hod. [51]
- Wellness centrum Konstantin – nachází se v centru Konstantinových Lázní, vedle hlavní lázeňské budovy Prusík. Bylo postaveno v roce 2010, za podpory Evropské unie. Návštěvníkům nabízí relaxační bazén, vířivky, Kneippovy chodníčky, aroma saunu, finskou saunu, parní lázeň, různé druhy masáží, aroma koupele, kavárnu s občerstvením a klidovou zónu určenou pro odpočinek. Součástí wellness centra je také fitness centrum. Otevřeno je denně od 10:00 do 21:00 hodin.
- Skalní jezero (přírodní koupaliště) – jak již bylo zmíněno výše, pod vrcholem Hradišťského vrchu vznikl jako následek těžební činnosti lom, kterému se dnes říká Skalní jezero. Poté, co se v nedávné době podařilo odklidit zbytky těžebních zařízení, byly upraveny také pláže a doplněno sociální zařízení a malé občerstvení. Pod lomem, který je tedy využíván jako přírodní koupaliště a má v letních měsících velmi vysokou návštěvnost, současně funguje také rozlehlé parkoviště. [16]
- 25 m plavecký bazén – nachází se v blízkosti sportovního areálu, pozemek disponuje plochou na plážový volejbal, stolní tenis, pétanque a zahradní šachy. [51]

- Fotbalové hřiště – nachází se v těsné blízkosti sportovního areálu ve Starých Lázních.
- Autokemp La Rocca – viz výše.
- Informační centrum – kromě informačních služeb nabízí centrum prodej suvenýrů a výrobků místních výrobců (mýdla z Amálčiny mydlárny, kozí sýry). Otevírací doba informačního centra mimo sezonu je v po, st a pá od 12:00 do 16:00 hod. a v so od 9:00 do 14:00 hod a v sezoně od 1. července do 31. srpna je otevřeno denně od 9:00 do 16:00 hod.

Muzeum historické hasičské techniky Konstantinovy Lázně

V Konstantinových Lázních se na nově zrekonstruovaném náměstí v centru nachází Muzeum historické hasičské techniky. Jsou zde k vidění hasičské vozy a stříkačky, které zasahovaly proti požárům v historii. Specifické na muzeu je, že jsou exponáty umístěny v prosklených prostorách takovým způsobem, aby mohly být trvale obdivovány lázeňskými hosty i turisty. Otevírací doba je zde tudíž nepřetržitá. [15]

4.7 Lestkov

V Lestkově nejsou poskytovány ubytovací služby. Do stravovacích služeb řadíme místní hospodu, která v současné době funguje pouze zčásti, protože zde probíhá rekonstrukce. Z toho důvodu se zde prozatím nevaří, nabízena je pouze studená strava. Ke sportovnímu vyžití a rekreaci v obci slouží volně přístupné fotbalové hřiště.

Pamětihodnosti a sochařská díla

- Kostel sv. Jakuba Většího v Domaslavi – viz Lestkov – místní částí.
- Barokní socha sv. Dominika – nachází se ve stromořadí na náměstí v Lestkově.
- Socha sv. Antonína Paduánského – stojící před budovou bývalé školy.

K dalším zajímavostem obce patří budova špýcharu u č. p. 84, smírčí kříž ve Vrbici u Bezdružic, kaplička ve Vysokém Jamném, boží muka za osadou Stan a křížek v Hanově a Dolní Vísece. [55]

4.8 Olbramov

Vzhledem k tomu, že Olbramov je malou vsí, nejsou zde poskytovány ubytovací ani stravovací služby, stejně tak se zde nenachází možnost sportovního vyžití, nebo rekreace. Ze zajímavostí je zde k vidění barokní socha sv. Rodina nacházející se na návsi a kaple sv. Jana Nepomuckého.

4.9 Záchlumí

V Záchlumí nejsou poskytovány ubytovací služby. Do stravovacích služeb může být zahrnuta hospoda U Lípy, která se nachází v blízkosti místního obchodu. Nabízí studenou stravu.

Pamětihodnosti a zajímavá místa

- Kostel Narození Panny Marie – první zmínky o kostele pocházejí z roku 1377. Jeho současná podoba pochází z let 1699 – 1701, kdy kostel prošel zásadní barokní přestavbou. Poté, co se kostel koncem 20. století nacházel ve velmi špatném stavu a většina vybavení byla zničena, začátkem 21. století se obec s církví dohodly na jeho postupné opravě. [57]
- Čertův kámen – jedná se o kámen, který nese název Čertův podle pověsti. V kameni je údajně čertův otisk.
- Terénní relikv připomínající tvrz – zajímavý terénní relikv připomínající tvrz se nachází přibližně 30 m napravo od křižovatky Slavice – Cebiv. [58]

Ke sportovnímu vyžití a rekreaci v Záchlumí slouží hřiště se zpevněnými asfaltovými plochami a fotbalové hřiště TJ Motor Záchlumí, které leží v jeho sousedství. Hřiště je určené především pro míčové hry. Nachází se zde také altánek pro posezení. [57]

4.10 Turistika

Pěší turistika

Mikroregion Konstantinolázeňsko disponuje několika naučnými stezkami, které jsou okružního charakteru, obousměrně značené:

- Kosí potok, délka trasy: 8 km

V údolí přírodního parku Kosí potok se nachází naučná stezka, která je dlouhá 8 km a informační tabule na stezce seznamují návštěvníka s přírodou a historií údolí Kosího potoka. Jednotlivým tématům se na stezce věnuje 13 zastávek. Naučná stezka není vhodná pro cykloturisty. [18]

- Údolím Úterského a Nezdického potoka, délka trasy: 13,5 km

13 informačních tabulí na naučné stezce se věnuje historii, přírodě, geologii, nebo těžbě rumělky a mlynářství. Historii mlynářství v okolí Bezdržic na Úterském a Nezdickém potoce je věnována zvláštní pozornost. Stezka je vhodná pro cykloturisty.

- Ke studánce Lásky, délka trasy: 7,5 km

Naučná stezka Ke studánce Lásky vede po trase z Konstantinových Lázní, přes Břetislav a odtud údolím Čelivského potoka zpátky do Konstantinových Lázní. Historická studánka, podle které je stezka pojmenována se nachází v údolí Hadovky a je 3. zastávkou z 6. Informační tabule se dále věnují především tématům jako je vulkanická činnost, těžba čediče a železnice. Naučná stezka není vhodná pro cykloturisty.

- Hradištský vrch, délka trasy: 5 km

Naučná stezka Hradištský vrch má východisko taktéž v Konstantinových Lázních a pokračuje dále na Hradištský vrch, kde se na vrcholu nacházelo pravěké hradiště. Z trasy se dá také odbočit a vystoupat k památce Panence ve skále. Cesta dále pokračuje kolem přírodní rezervace. Blízko se také nachází zatopený kamenolom využívaný k rekreaci, viz výše. Informačních tabulí je na stezce celkem 6 a návštěvníka seznamují, kromě přírodních a historických, ještě s geologickými zajímavostmi. Naučná stezka není vhodná pro cykloturisty.

- Krasíkov – Ovčí vrch, délka trasy: 10 km

Naučná stezka Krasíkov – Ovčí vrch je třetí stezkou, která má východisko v Konstantinových Lázních a vede k následujícím významným a historickým místům v regionu: zřícenina hradu Krasíkov, Dvůr Krasíkov, Ovčí vrch (na vrcholu je vybudován vyhlídkový altán), nebo Horní a Dolní Polžice, kde se nachází pizzerie a lanové centrum. Na trase stojí 7 informačních tabulí, které informují také o řadě přírodních zajímavostí. Naučná stezka není vhodná pro cykloturisty.

- Šipín, délka trasy: 7 km

Naučná stezka Šipín začíná u Dudákovského mlýna (přibližně 3 km jihovýchodním směrem od Okrouhlého Hradiště) a vede přírodním parkem Úterský potok. Údolí Úterského potoka a Hadovky je oblíbené mezi turisty, trampy, nebo milovníky přírody. Na trase lze shlédnout Dudákovský mlýn, zříceninu hradu Gutštejn, Bezemínské

hradiště, nebo poutní místo Šipín. Informační tabule se tedy zabývají především místní krajinou, historií a přírodou. Pro cyklisty není vhodná horní část naučné stezky. [33]

Dále je na Konstantinolázeňsku značeno dalších 5 tras pro pěší, v délce 5 – 14 km, které taktéž vedou k jednotlivým pamětihodnostem a zajímavým místům. Vznikly v rámci projektu Stezky zdraví v Plzeňském kraji.

Cykloturistika

Jak již bylo zmíněno dříve, mikroregion Konstantinolázeňsko má dobře značené cyklotrasy, kterými je jeho území velmi hustě propleteno. Nacházejí se zde jak dlouhé (celodenní), tak krátké cyklotrasy. S ohleduplností se na kole dají projet také úseky, kde jsou značené turistické trasy pro pěší, nebo naučné stezky. Ne veškeré cesty jsou zpevněné, avšak trasy jsou vytvořeny takovým způsobem, aby do kopce vedly po kvalitnějších cestách. Cílem je, aby cyklista mohl projet celou trasu bez tlačení kola, proto je vhodné dodržet i popisovaný směr jízdy. Mimo neporušenou přírodu jsou na kole dostupná veškerá zajímavá místa regionu a okolí, trasy dále pokračují i do sousedních regionů – Stříbrska a do oblasti Slavkovského lesa. Důležité je také zmínit, že trasy jsou vedeny po silnicích III. třídy, kde je minimální provoz, dále potom po polích a lesních cestách s asfaltovým i nezpevněným povrchem. Po trasách lze dojet k významným pamětihodnostem mikroregionu. Nejkratší trasa je dlouhá 5 km, nejdelší 62,3 km, přehled značených tras je uveden v příloze C.

Jednotlivé trasy mohou být také různě kombinovány, vznikla tak síť 22 různorodých tras, které jsou vhodné jak pro méně náročné, tak i pro náročnější cyklisty. Všechny tyto trasy jsou dobře zpracovány v cyklistickém průvodci Konstantinolázeňsko na kole. Turisté zde naleznou vše potřebné, včetně popisu jednotlivých tras, nebo možnosti občerstvení na každé z nich. [21]

Na Konstantinolázeňsku je značeno ještě dalších 5 cyklotras, v délce 6 – 25 km, které opět vedou k jednotlivým pamětihodnostem, nebo zajímavým místům. Vznikly v rámci projektu Stezky zdraví v Plzeňském kraji.

Jako okruh kolem Konstantinových Lázní vede obcemi Dolní Polžice, Čeliv, Staré Lázně, Nová Ves a Konstantinovy Lázně nově vybudovaná cyklostezka a inline dráha v délce 5,2 km.

4.11 Přehled pořádaných kulturních akcí v mikroregionu Konstantinolázeňsko

Následující tabulka ukazuje přehled kulturních akcí, které jsou v jednotlivých obcích Konstantinolázeňska pravidelně během roku pořádány.

Tabulka č. 2: Kalendář kulturních akcí mikroregionu Konstantinolázeňsko

	Leden	Únor	Březen	Duben
Bezručice	Fotbalová zábava	Masopustní průvod s večerní taneční zábavou; Skavare-birthday		Výroční koncert DOM Juvenka; Stavění máje
Cebiv		Dětská maškarní DISCO	Masopustní průvod	Stavění májky
Černošín	Novoroční výšlap na sopku	Maškarní rej pro děti; Městský bál	Masopustní průvod; Sejdeme se u tanečku	Pout' Sv. Jiří + pouťová zábava; Stavění máje; Bílá vlčí stopa
Horní Kozolupy		Masopustní průvod, Maškarní rej pro děti	Setkání k MDŽ	Stavění máje
Kokašice				
Konstantinovy Lázně	Obecní ples obce Konstantinovy Lázně	Maškarní rej		Kuličkíada
Lestkov		Masopustní průvod, Maškarní rej pro děti		Stavění máje
Olbramov	Tříkrálový bál v rytmu jazzu			Májové radosti
Záchlumí		Dětský maškarní bál	Oslava MDŽ	Jarní posezení pro seniory

	Květen	Červen	Červenec	Srpen
Bezručice	Floriánská pouť	Dětský den	Bezručické parní léto I.; Pivní slavnosti; Turistický pochod Teplá – Bezručice	Bezručické parní léto II.
Cebiv	Posezení – Den Matek	Mezinárodní den dětí; Cebivská pouť	Soutěž SDH	Rozloučení s prázdninami
Černošín	Sejdeme se u tanečku; Dětský den	Mezinárodní den dětí + pohádkový den; Svatojánský večer – hurá na prázdniny; Svatojánský hudební večer – hrad Volfštejn	Country odpoledne – open air; Vodní hry – sportovní odpoledne	Srpnový kulturní víkend města Černošín + den řemesel Lapeťo.s.
Horní Kozolupy		Dětský den		
Kokašice	Zahájení sezony ve stodole – Dvůr Krasíkov	Swing all night – taneční párty – Dvůr Krasíkov; Koňský bál – Dvůr Krasíkov	Bezručické parní léto I.; Pouť; Saturday Night Fever – taneční párty – Dvůr Krasíkov; Koňský bál – Dvůr Krasíkov	Bezručické parní léto II.; Koňský bál – Dvůr Krasíkov
Konstantinovy Lázně	Oslavy osvobození; Zahájení turisticko-lázeňské sezony na Konstantinolázeňsku	Open festival U pramene; Slavnosti piva	Open festival Revivalfest	Country folkový festival Lázeňská struna
Lestkov		Dětský den	Pouť sv. Prokopa; Lestkovské kolečko	
Olbramov	Májové radosti; Pouť sv. Jana z Nepomuku			
Záchlumí		Výstava ZLATÉ ČESKÉ RUČÍČKY ANEB ZÁCHLUMŠTÍ ŠIKULOVÉ; Dětský slunovrat	Letní bigbít	Bobřík odvahy na konci prázdnin

	Září	Říjen	Listopad	Prosinec
Bezručice		Hasičská zábava; Drakiáda; Prodejní výstava králíků, holubů a drůbeže	Martinské setkání – Křivce; Setkání seniorů	Zdobení vánočního stromu s lampionovým průvodem; Bezručické Vánoční trhy; Mikulášská nadílka
Cebiv		Taneční zábava	Zahájení adventu – rozsvěcení stromu – lampionový průvod	Mikulášská nadílka; Silvestrovská veselice
Černošín	Václavská zábava	Sejdeme se u tanečku; Pouštění draků + opékání buřtů	Sejdeme se u tanečku; Lampionový průvod + divadelní představení pro děti; Oldies disko	Rozsvícení vánočního stromu; Mikulášská besídka; Vánoční trhy a vánoční koncert v kostele Sv. Jiří; Sejdeme se u Betléma; Beseda se seniory; Silvestrovská zábava
Horní Kozolupy			Setkání seniorů	Vánoční setkání a rozsvícení vánočního stromu
Kokašice	70. a 80. léta – taneční Párty – Dvůr Krasíkov	Slavnosti jablek na Krasíkově; Závěrečný bál sezony – Dvůr Krasíkov		
Konstantinovy Lázně	Šrapnel			Vánoční setkání
Lestkov				Lampionový průvod; Rozsvěcení vánočního stromu; Živý betlém
Olbramov		Vendelínský divadelní jarmark	Svatomartinské posvícení	Zpívání v kapliče
Záchlumí	Výstava výpěstků		Adventní neděle	

Zdroj: Vlastní zpracování, 2015

MC Panteon Konstantinky – nachází se v kulturním domě, v Konstantinových Lázních, často se zde konají koncerty, diskotéky, apod.

Slavnosti jablek – vrch Krasíkov

Mikroregion Konstantinolázeňsko pořádá ve spolupráci s místní akční skupinou Český Západ – Místní partnerství, obcí Kokašice a občanským sdružením Pomozme si sami, již 12 let kulturní akci s názvem Slavnosti jablek, která se stala, zejména v posledních několika letech, návštěvníky velmi vyhledávanou. Poslední 12. ročník v roce 2014 navštívilo cca 4000 hostů. K slavnostem tradičně patří soutěž o nejhezčí a nejchutnější jablečný štrůdl, probíhá zde ochutnávka Jablečného piva – speciálně uvařeného pro tuto příležitost. Restaurace v regionu zvou na jablečné menu. Součástí akce je řemeslný jarmark a kulturní program. Tradičně se slavností účastní také partner mikroregionu Kommunale Allianz Steinwald, který pro návštěvníky připravuje různé bavorské delikatesy. [16]

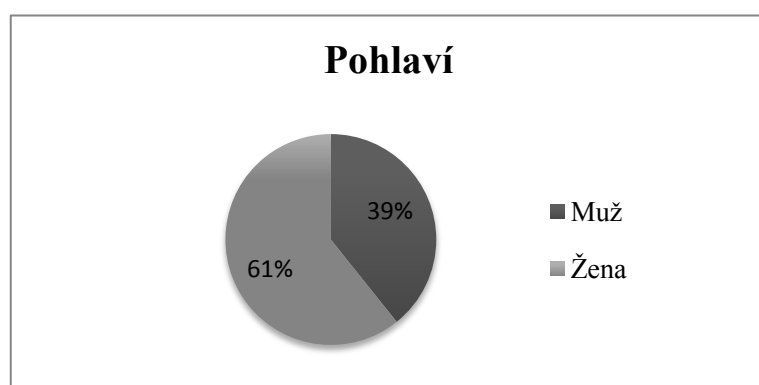
5 Analýza služeb cestovního ruchu v mikroregionu Konstantinolázeňsko

5.1 Dotazníkové šetření

Účelem dotazníkového šetření bylo ověřit spokojenost respondentů s místními službami, či naopak zjistit, které služby jsou zde postrádány. Dotazníky byly vyhotoveny ve dvou provedeních, s důrazem na dvě odlišné cílové skupiny – první byl zaměřen na turisty, který obsahoval 8 uzavřených, 2 polouzavřené a 2 otevřené otázky. Druhý dotazník byl zaměřen na místní obyvatele, kteří v regionu žijí, či v něm pracují a obsahoval 4 uzavřené, 1 polouzavřenou a 2 otevřené otázky. Oba dotazníky byly koncipovány tak, aby byly pro turisty i místní srozumitelné, stručné, jasné a dobře se na ně odpovídalo. Vzory dotazníků jsou uvedeny v přílohách A a B. Uzavřené otázky byly zvoleny z důvodu snadnějšího vyplňování. Možnost sdělit více v otevřených otázkách využila přibližně polovina respondentů. Dotazníky byly získávány formou osobního přímého dotazování především ve wellness centru v Konstantinových Lázních – většina respondentů spadala do kategorie turistů, nebo na Gymnáziu ve Stříbře – mezi dotázanými byli místní obывatelé i respondenti spadající do kategorie turistů. Dotazníky od místních obyvatel byly získávány taktéž formou osobního dotazování a to v Bezručicích a Konstantinových Lázních. Počet získaných dotazníků od turistů je 107 a místních 116. K vyhodnocení dotazníků budou použity zejména grafy.

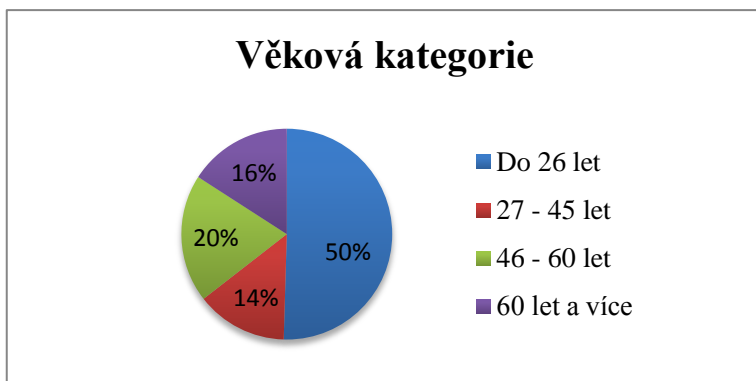
Vyhodnocení průzkumu – turisté:

Obrázek č. 11: **Otázka č. 1** – Pohlaví



Zdroj: Vlastní zpracování, 2015

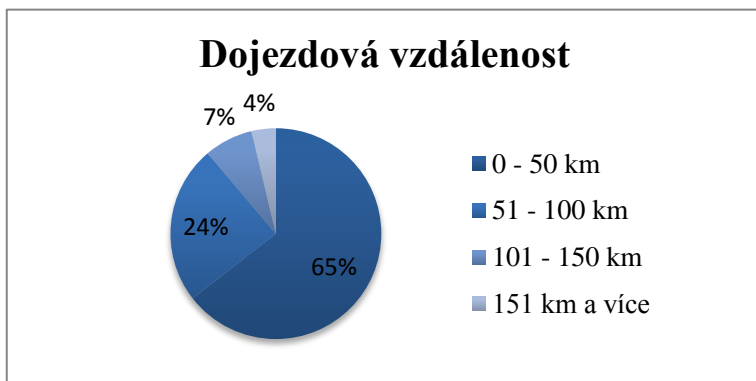
Obrázek č. 12: **Otázka č. 2** – Věková kategorie



Zdroj: Vlastní zpracování, 2015

Z grafu je patrné, že nejvíce respondentů bylo z věkové kategorie do 26 let, naopak nejméně z kategorie 27 – 45 let.

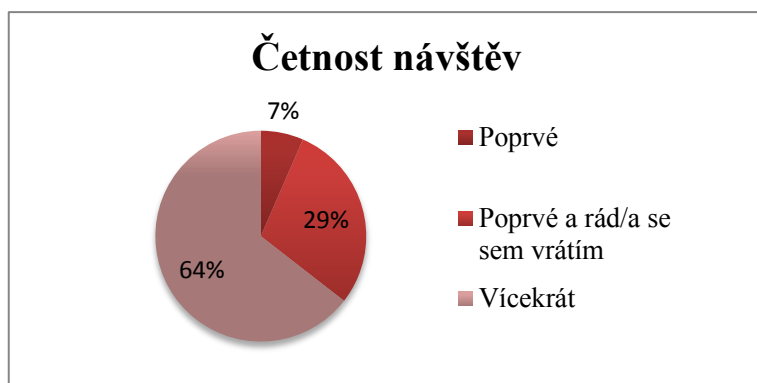
Obrázek č. 13: **Otázka č. 3** – Dojezdová vzdálenost z místa bydliště do mikroregionu Konstantinolázeňsko



Zdroj: Vlastní zpracování, 2015

Nejvíce turistů přijelo do mikroregionu z dojezdové vzdálenosti do 50 km, 26 dotázaných přijelo ze vzdálenosti 51 – 100 km a několik turistů přijelo i z větší vzdálenosti.

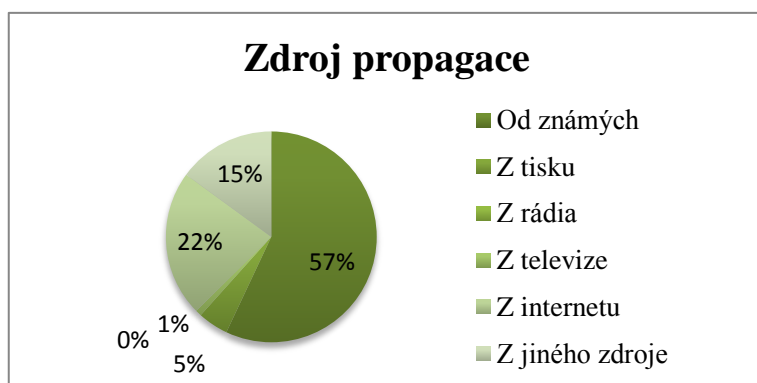
Obrázek č. 14: **Otázka č. 4** – Četnost návštěv



Zdroj: Vlastní zpracování, 2015

Na 4. otázku odpověděla více než polovina respondentů, že mikroregion Konstantinolázeňsko znají a navštívili ho již poněkoličráté, někteří sem jezdí pravidelně. Z těch, kteří zde byli poprvé, převládají ti, kteří uvedli, že se do mikroregionu znovu rádi vrátí.

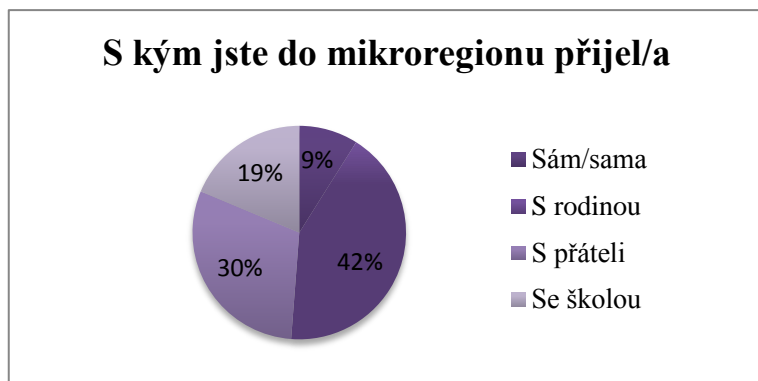
Obrázek č. 15: **Otázka č. 5** – Zdroj propagace



Zdroj: Vlastní zpracování, 2015

Otázka č. 5 je polouzavřenou otázkou. Většina respondentů se o místě dozvěděla od svých známých. Zajímavé je, že se nikdo z dotazovaných nedozvěděl o mikroregionu z rádia, přičemž Léčebné lázně Konstantinovy Lázně a.s. mají reklamu na rádiu Frekvence 1, nebo Evropa 2. Pravidelně mají také tištěnou reklamu v západočeských novinách. Reklama láká nejen k léčebným pobytům v samotných lázních, ale informuje také o kulturně-společenském dění. Jinými zdroji, díky kterým se turisté o Konstantinolázeňsku dozvěděli, jsou nemocnice, nebo pocházejí z této oblasti, případně se o místě doslechli. Někteří se o oblasti dozvěděli díky zaměstnání.

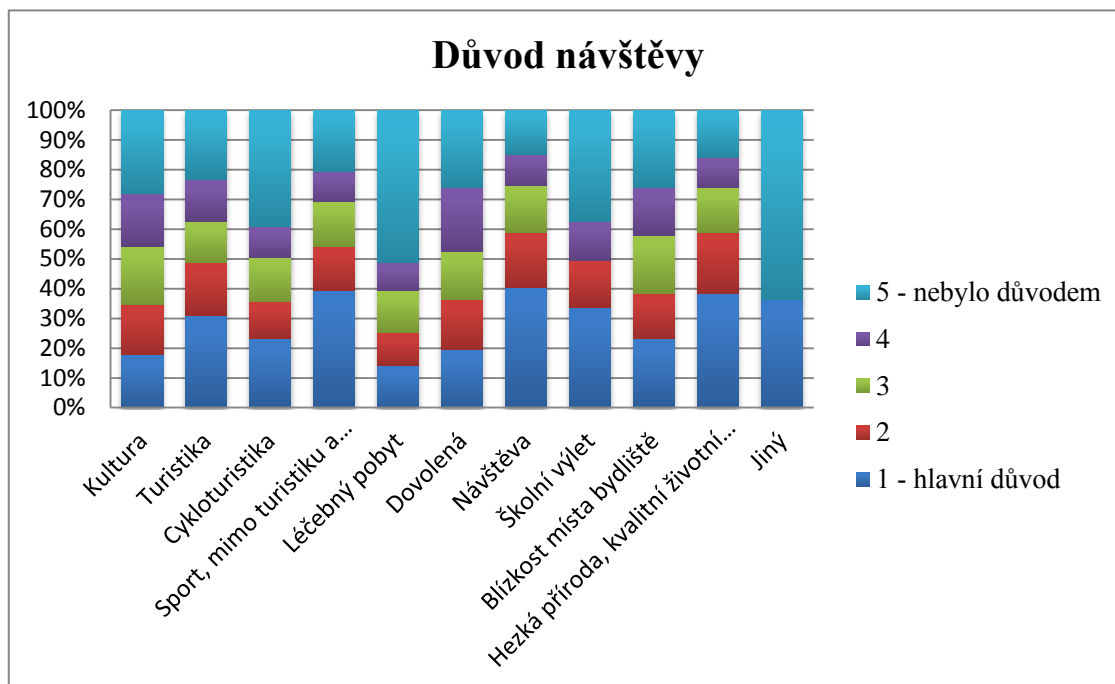
Obrázek č. 16: **Otázka č. 6** – S kým jste do mikroregionu přijel/a



Zdroj: Vlastní zpracování, 2015

Nejvíce dotázaných navštívilo Konstantinolázeňsko s rodinou, nebo s přáteli, poté následují ti, kteří sem přijeli se školou a několik turistů také navštívilo místo samo.

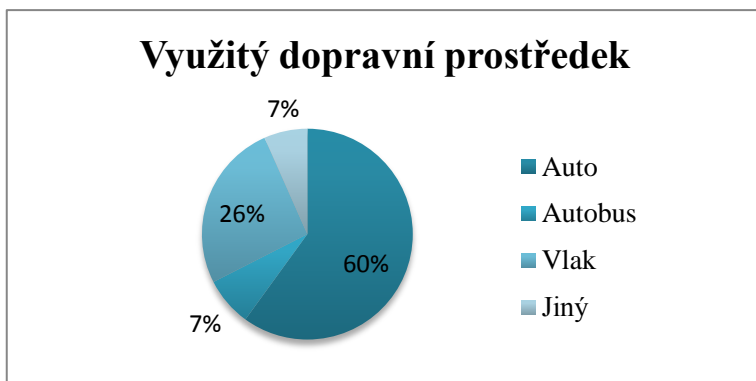
Obrázek č. 17: **Otázka č. 7** – Důvod návštěvy mikroregionu



Zdroj: Vlastní zpracování, 2015

Na 7. otázku odpovídali dotázaní, nakolik důležité pro ně v rozhodování se navštívit mikroregion byly jednotlivé aspekty. Nejčastěji byl hlavním důvodem sport, návštěva a hezká příroda s kvalitním životním prostředím. Jako jiné důvody bylo uvedeno houbaření, pracovní důvody a rekreační – především návštěva wellness centra.

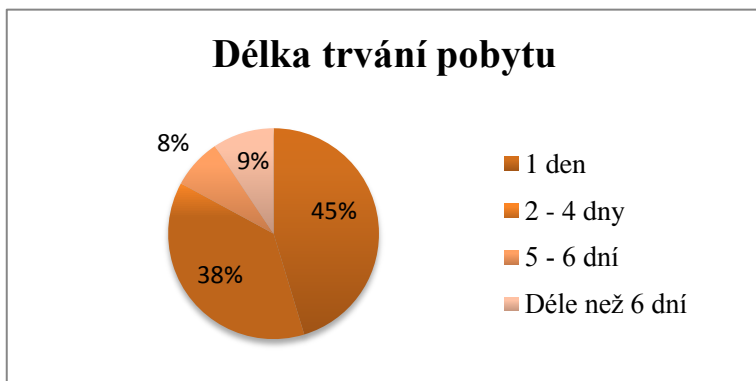
Obrázek č. 18: **Otázka č. 8** – Využitý dopravní prostředek



Zdroj: Vlastní zpracování, 2015

Druhou polouzavřenou otázkou byla otázka č. 8. Z grafu je patrné, že lidé přijíždějí do mikroregionu autem, avšak např. oproti autobusu patří vlák k často využívanému dopravnímu prostředku. Jako jiný dopravní prostředek uváděli respondenti kolo.

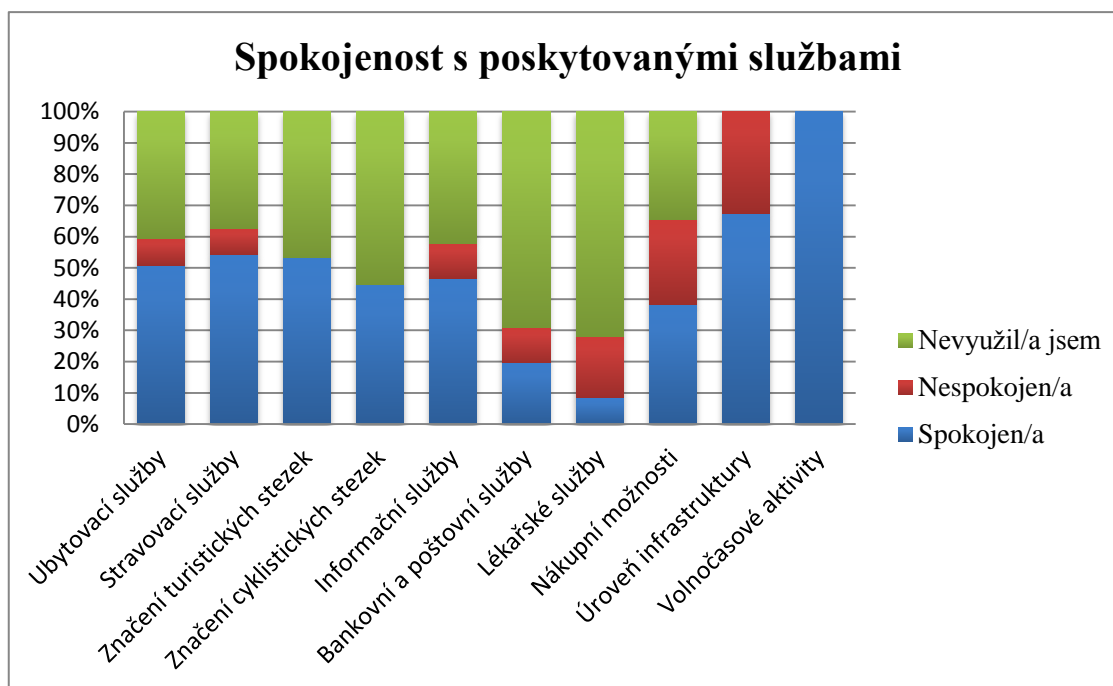
Obrázek č. 19: **Otázka č. 9** – Délka trvání pobytu



Zdroj: Vlastní zpracování, 2015

45% turistů uvedlo, že délka jejich pobytu trvala 1 den, druhou nejčastější odpovědí byly 2 – 4 dny. Mnoho turistů však na otázku odpovědělo více možnostmi – vzhledem k tomu, že místo navštívili již několikrát.

Obrázek č. 20: **Otázka č. 10** – Spokojenost s poskytovanými službami



Zdroj: Vlastní zpracování, 2015

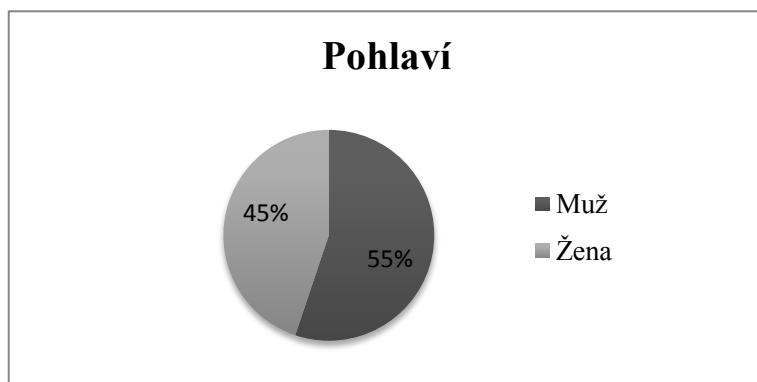
Desátá otázka se ptala na spokojenost respondentů s uvedenými službami, přičemž 100% spokojenost se vztahuje k volnočasovým aktivitám, velmi chválené je wellness centrum v Konstantinových Lázních. S úrovní infrastruktury byli dotázaní z větší poloviny spokojeni, především oproti dřívějšímu, avšak samozřejmostí je, že pořád je co zlepšovat. U stravovacích služeb bylo zmíněno centrum Konstantinových Lázní, kde převládá spokojenost, v ostatních obcích regionu jsou tyto služby již bohužel omezenější, což platí také pro ubytovací a další poskytované služby. Nespokojenost respondentů byla vztahována především k nákupním možnostem a lékařských službám.

Na 11. otázku, která byla otevřená, respondenti měli jako odpovědi uvádět služby, které v mikroregionu postrádají, či by je zde uvítali. Nejčastější odpovědi se týkaly nákupních služeb (především potravin), které jsou zde dle dotazovaných nedostačující. Dále otevírací doby infocentra v Konstantinových Lázních, kde by někteří lidé uvítali zlepšení. Dotazovaným zde také chybí pokrytí 3G sítě společností O2, mimo lanové centrum – lepší vyžití pro děti a mládež, nebo více možností k posezení, především cukrárna, nebo kavárna (jak k rekreačním, tak k pracovním účelům). Turistům zde chybí odpadkové koše a toalety, alespoň formou mobilních toalet TOI TOI. Stejně tak jsou zde dle dotazovaných nedostačující dopravní spojení. Dále byly jako chybějící uvedeny hipoturistické stezky, kterým byla věnována pozornost na str. 20.

Otázka č. 12 byla také otevřená a byla zvolena jako doplňková z důvodu dát respondentům prostor na vyjádření se k problematice služeb v mikroregionu, případně k návrhům zlepšujících opatření. K této otázce se vyjádřilo 56 turistů, jejichž odpovědi se v některých případech shodovaly s odpověďmi na otázku č. 11, především v problematice nedostatečného vyžití dětí a mládeže. Dotázaní by dále uvítali hřiště na beach volejbal v lomu na Hradištském vrchu, nebo více možností klidného posezení. Taktéž by respondenti uvítali častější pořádání různých akcí ve wellness centru v Konstantinových Lázních, které jsou poté spojeny se speciální otevírací dobou, nebo upravenou nabídkou služeb pro konkrétní akci.

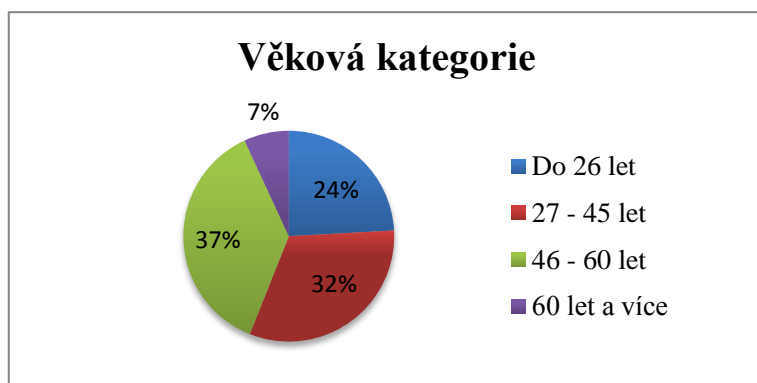
Vyhodnocení průzkumu – místní obyvatelé:

Obrázek č. 21: **Otázka č. 1** – Pohlaví



Zdroj: Vlastní zpracování, 2015

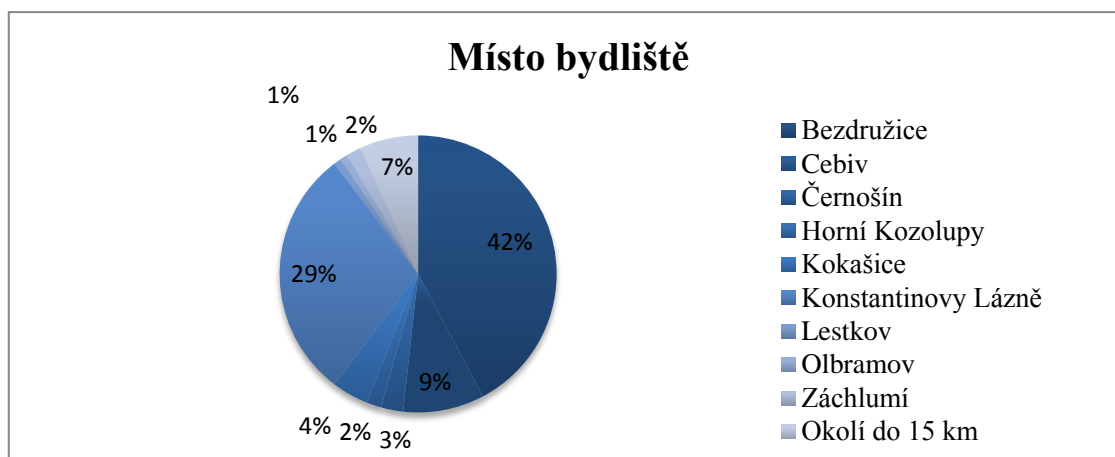
Obrázek č. 22: **Otázka č. 2** – Věková kategorie



Zdroj: Vlastní zpracování, 2015

Z grafu je patrné, že nejvíce respondentů bylo z věkové kategorie 46 – 60 let, naopak nejméně z kategorie 60 let a více.

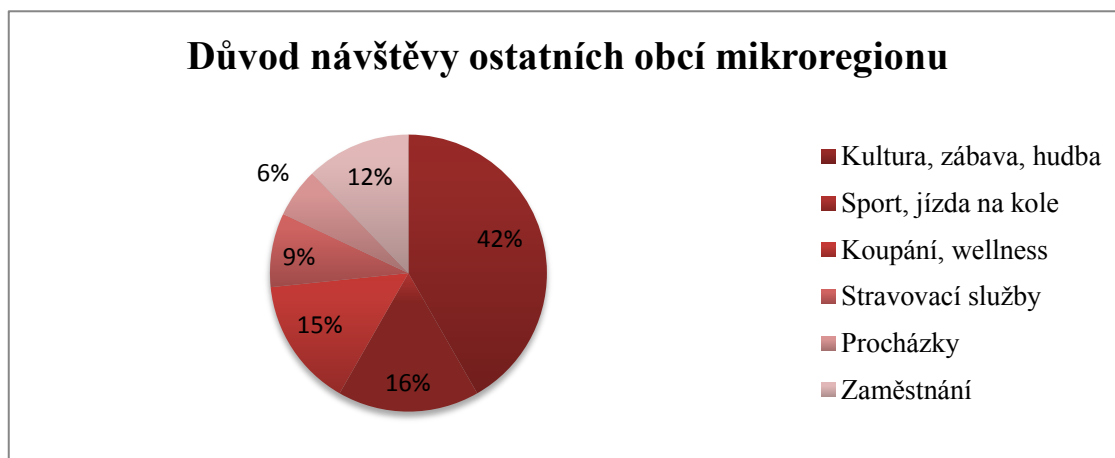
Obrázek č. 23: **Otázka č. 3** – Místo bydliště



Zdroj: Vlastní zpracování, 2015

Nejvíce respondentů pochází z Bezručic a Konstantinových Lázní, nejméně potom z Lestkova a Olbramova.

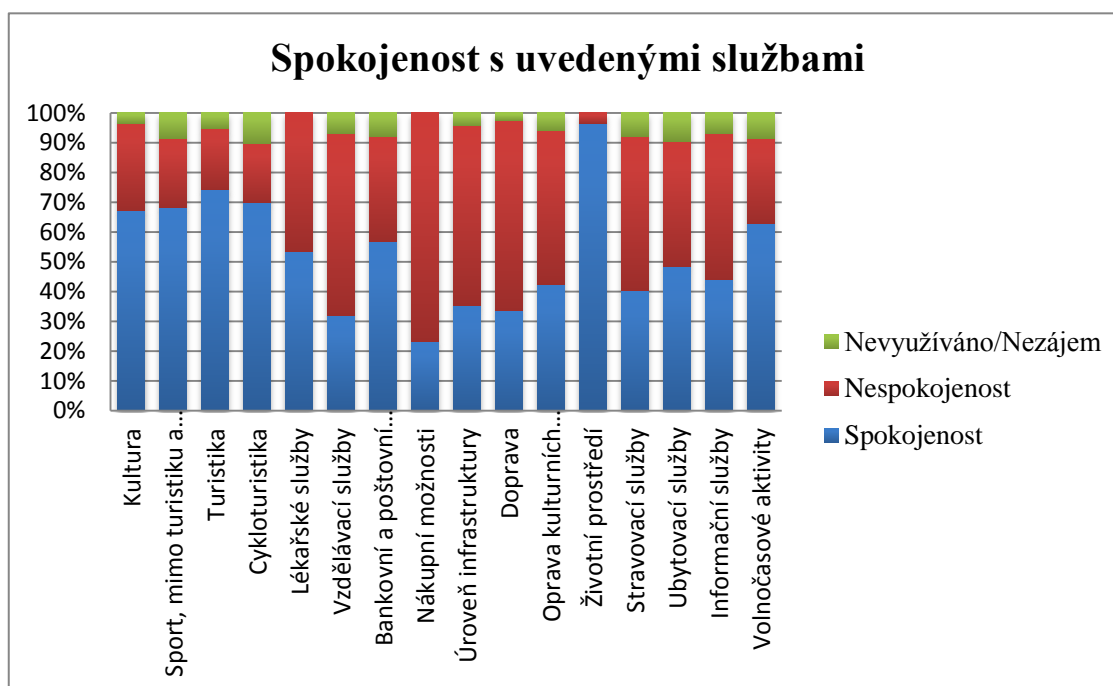
Obrázek č. 24: **Otázka č. 4** – Návštěva ostatních obcí mikroregionu za konkrétním účelem



Zdroj: Vlastní zpracování, 2015

Graf zobrazuje, jak respondenti odpovídali na polouzavřenou otázku, zda navštěvují ostatní obce mikroregionu a za jakým účelem, 21 lidí odpovědělo, že ostatní obce nenavštěvují.

Obrázek č. 25: **Otázka č. 5** – Spokojenost s následujícími službami a danými životními podmínkami v mikroregionu



Zdroj: Vlastní zpracování, 2015

Pátá otázka zjišťovala, jak jsou místní občané spokojeni s uvedenými službami a danými životními podmínkami. Nejvyšší procento lidí je spokojeno s životním prostředím, turistikou, nebo sportovním vyžitím. Nejvyšší nespokojenost plyne z nákupních možností, úrovně infrastruktury, vzdělávacích služeb, dopravy, opravy kulturních památek a stravovacích služeb.

Na **6. otázku**, která byla stejná jako 11. otázka v dotazníku pro turisty, dotázaní odpovídali nejčastěji, že podobně jako turisté postrádají, případně by uvítali zlepšení nákupních možností, ale i ostatních služeb a to – bankovních (jediný bankomat je v Konstantinových Lázních), stravovacích včetně možnosti posezení pro místní i turisty (cukrárna, kavárna), nebo lékařských služeb (jsou poskytovány pouze v Bezručicích). Respondenti se také shodli v otázce zlepšení stavu kulturních památek, které jsou v dezolátním stavu a opět v chybějících volnočasových aktivitách pro děti (např. kroužky). Uvítali by taktéž více společensko-kulturních akcí pro dospělé, včetně větší kapacity těchto akcí. Postrádáno je zde kino, které dříve pravidelně fungovalo v bezručickém, nebo lázeňském kulturním domě. Někteří jsou stejného názoru jako turisté, že by měla být stanovena lepší otevírací doba infocentra v Konstantinových Lázních, navržen byl také turistický průvodce po mikroregionu. Občanům

v mikroregionu chybí dostatek pracovních míst. Nedostačující jsou také dopravní spojení.

Otázka č. 7 byla stejná jako 12. otázka v dotazníku pro turisty. K této otázce se vyjádřilo 63 místních obyvatel, jejichž odpovědi se ve většině případů shodovaly s odpověďmi na otázku č. 6. Dotázaní by dále uvítali mimo potravinových i další obchody, nebo by zlepšili a zvýšili ubytovací kapacity a sportovní zázemí.

5.2 Celkové shrnutí poznatků zjištěných v dotazníkovém šetření

Z dotazníkového šetření celkově vyplývá, že se respondenti obou cílových skupin shodli v názorech na úroveň nákupních služeb, které jsou dle jejich názorů nedostačující, dále potom stravovacích služeb, kde by obě skupiny dotázaných uvítali především možnost klidného posezení např. v kavárně, nebo cukrárně. Častější výskyt možností stravovacích služeb v centru Konstantinových Lázní oproti ostatním obcím mikroregionu je vzhledem k výskytu lázní samozřejmý, to platí také pro ubytovací a některé další poskytované služby. Společná nespokojenost byla vyjádřena také ohledně volnočasového vyžití dětí a mládeže, nedostatečným dopravním spojením a lékařským službám, které se nacházejí pouze v Bezručicích (mimo odborné lázeňské). Někteří místní obyvatelé se shodli s turisty na stanovení lepší otevírací doby infocentra v Konstantinových Lázních. Co se týče úrovně infrastruktury, mnohem kritičtější byli místní obyvatelé. Ti navíc vyjádřili nespokojenost také s dalšími místními službami (bankovními a vzdělávacími) a uvítali by pořádání více společensko-kulturních akcí pro dospělé, zlepšení stavu kulturních památek, které jsou v dezolátním stavu, nebo obnovení kina. Turisté navíc vyjádřili nespokojenost s chybějícím pokrytím 3G sítě společností O2 a chybějícími odpadkovými koši a toaletami (TOI TOI) na turistických trasách v přírodě. Dotázaní by navíc uvítali hřiště na beach volejbal v lomu na Hradištském vrchu.

V otázce spokojenosti se turisté s místními obyvateli nejvíce shodli na provozu wellness centra v Konstantinových Lázních, přičemž turisté uvedli, že by zde uvítali častější pořádání různých akcí. 100% spokojeni jsou turisté s volnočasovými aktivitami, zatímco místní uvedli jako nejvýznamnější spokojenost s životním prostředím, turistikou a sportovním vyžitím.

Odpovědi na otázky ohledně pohlaví, věku, místa bydliště, nebo délky pobytu respondentů mohou být ovlivněny zejména místem a dobou dotazování, vliv má také

sezónnost (v letních měsících se dá předpokládat více odpovědí na delší pobyty, takto převládají krátkodobé). Příjemným zjištěním je pro autorku fakt, že mikroregion navštěvují také lidé z dojezdové vzdálenosti nad 50 km, především co se týče jednodenních návštěv. Dále také, že třetina dotázaných odpověděla, že navštívila mikroregion poprvé a ráda se sem vrátí, v mnoha případech se jednalo o respondenty z věkové kategorie do 26 let, z nichž někteří zakoupili pobyt na slevovém portálu (Slevomat). Nejčastějším hlavním důvodem pro navštívení mikroregionu byl pro turisty sport, návštěva a hezká příroda s kvalitním životním prostředím. Jako další důvody bylo uvedeno houbaření, pracovní důvody a rekreační – především návštěva wellness centra. Názory turistů a místních obyvatel na služby cestovního ruchu se tedy až na některé výjimky shodují, tyto výjimky jsou však samozřejmé, protože místní obyvatelstvo je k regionu, ve kterém žije kritičtější, navíc využívá také další služby. Z celkového pohledu výsledky dotazníkového šetření odpovídají výše uvedené charakteristice.

5.3 SWOT analýza služeb cestovního ruchu v mikroregionu Konstantinolázeňsko

Následující tabulka zobrazuje SWOT analýzu služeb cestovního ruchu v mikroregionu. Je vypracována na základě charakteristiky mikroregionu, jednotlivých členských obcí a nabídky služeb cestovního ruchu v této oblasti s využitím poznatků z provedeného dotazníkového šetření, které, jak již bylo zmíněno výše, této charakteristice odpovídají.

Tabulka č. 3: SWOT analýza služeb cestovního ruchu v mikroregionu Konstantinolázeňsko

Silné stránky	Slabé stránky
<ul style="list-style-type: none"> - zachovalé, čisté a hezké životní prostředí - velké množství kulturních a historických památek, mezi turisty vyhledávaný vrch Krasíkov, či zřícenina hradu Gutštejn - lázeňská oblast s výskytem léčivých pramenů a relativní blízkost dalších léčebných lázní (Karlovy Vary, Františkovy Lázně, Mariánské Lázně) a turistiky zajímavých míst (Kladruba, Klášter Teplá a další) - výskyt mnoha možností ubytování a stravování v Konstantinových Lázních 	<ul style="list-style-type: none"> - chátrající kulturní a historické památky - v malých obcích mikroregionu není možný provoz více ubytovacích, či stravovacích zařízení - nedostatečné kulturní a volnočasové využití - zrušené kino v kulturním domě v Bezručicích a Konstantinových Lázních - absence letního kina - návštěvnost turistů je aktuální zejména v letní sezoně - nedostačující dopravní spojení

<ul style="list-style-type: none"> - výskyt chráněných území (Úterský potok, Kosí potok, Hadovka a další) - tradice pořádání poutí a zábav - pestřejší kulturně-společenské využití v Konstantinových Lázních, pořádání řady festivalů a Hudební pergoly v letní sezoně - hustá síť cyklotras, stezek pro pěší, včetně naučných stezek + jejich dobré značení - výskyt Skalního jezera na Hradištském vrchu (využívaného k rekreaci) - provoz wellness centra v Konstantinových Lázních - příhraniční poloha (hranice SRN) - nepřítomnost zdrojů, které by životní prostředí znečišťovaly 	<ul style="list-style-type: none"> - okrajová poloha území (v rámci okresu, kraje i státu) a s tím spojená nedostatečná dopravní dostupnost, chybějící hlavní dopravní spojnice - špatný stav místních komunikací - zastaralost technické infrastruktury - nevyhovující úroveň nákupních příležitostí a služeb - malý investorský zájem o ekonomické působení v regionu – v souvislosti s cestovním ruchem
<p style="text-align: center;">Příležitosti</p> <ul style="list-style-type: none"> - vzájemná spolupráce jednotlivých obcí - spolupráce mikroregionu s partnerským sdružením v Německu – Kommunale Allianz Steinwald a mikroregionem Džbány v ČR - rozvoj cestovního ruchu (agroturistika) - možnost rozvoje přeshraniční spolupráce - věnování péče (obnově) kulturním a historickým památkám - zlepšení dopravního spojení mezi regionem a okolními okresy (Plzeň – sever, Karlovy Vary, Cheb) - realizace diskutovaného prodloužení železniční trati z Bezdruzic do Teplé - využití opuštěných budov - rozvoj ekologického zemědělství - lepší propagace mikroregionu, která přiláká turisty - čerpání finančních prostředků z jiných zdrojů (MAS, MMR, EU) 	<p style="text-align: center;">Hrozby</p> <ul style="list-style-type: none"> - obce nemají dostatek finančních prostředků, jsou zadlužené a s tím souvisí omezená možnost čerpání financí z jiných zdrojů v souvislosti s rozvojem cestovního ruchu a jeho služeb (např. opravy kulturních památek) - možné rušení dopravních spojů a k tomu vedoucí zhoršení dopravní obslužnosti regionu - nedostatek kulturního a volnočasového využití (dospělých i dětí, především dospívajících) - konkurence ostatních lázeňských měst, zejména větších (pestřejší nabídka služeb cestovního ruchu) - změna ve financování lázeňské péče z veřejného zdravotního pojištění a s tím související úbytek lázeňských hostů - zhoršení kvality životního prostředí, znečištění přírody a s tím spojená ztráta image čistého a zdravého životního prostředí a odliv turistů

Zdroj: Vlastní zpracování, 2015

6 Návrhy na zlepšení nabídky služeb cestovního ruchu v mikroregionu Konstantinolázeňsko

Návrhy uvedené v této části práce vycházejí z provedené charakteristiky mikroregionu Konstantinolázeňsko, SWOT analýzy služeb cestovního ruchu na tomto území a závěrů dotazníkového šetření. Cílem návrhů je zlepšení nabídky služeb cestovního ruchu, jak z pohledu turistů, tak místních obyvatel.

Co se týče **stravovacích služeb** a přání některých respondentů ohledně provozu cukrárny, nebo kavárny a klidného posezení v ostatních obcích mikroregionu, mimo Konstantinovy Lázně, situace je podobná, jako ohledně zajištění lepších nákupních příležitostí, viz str. 76, kdy je potřebný zejména zájem ze strany investora. Situaci by však mohla výrazně zlepšit v roce 2015 znovu otevřená zámecká restaurace s terasou v Bezručicích, která bývala turisty navštěvovaná a oblíbená již dříve.

Kulturně-společenské vyžití

Z charakteristiky v oblasti kulturně-společenského vyžití vyplývá, že se v mikroregionu pravidelně konají různé slavnosti, poutě, zábavy, několik akcí pro děti, letní hudební festivaly v Konstantinových Lázních, nebo tradiční oslavy. Přesto by si však někteří místní obyvatelé přáli, aby se tato oblast poskytovaných služeb zlepšila a rozšířila. Co se týče turistů, všichni dotázaní respondenti byli spokojeni s volnočasovými aktivitami, ale více kulturních příležitostí by jistě uvítali. Realizace návrhu, který byl také v dotazníkovém šetření zmíněn a to postavit v mikroregionu divadlo, nepřichází zřejmě v úvahu, neboť i přes zájem některých respondentů není celková poptávka po těchto službách k vybudování divadla dostačující. Situace by se však dala řešit rozšířením nabídky kulturních akcí pro dospělé – o dostatečné kapacitě, nebo navýšením konání divadelních vystoupení pro děti. Kultura, zábava a hudba byla také nejčastěji uvedeným důvodem, proč místní obyvatelé navštěvují ostatní obce mikroregionu. Vzhledem k tomu, že ve větších obcích mikroregionu jsou dostatečné prostory, které lze využít (např. kulturní dům v Bezručicích a Konstantinových Lázních, nebo v letní sezóně venkovní prostory využívané také při jiných akcích), nechaly by se zde proto pořádat různé další koncerty, nebo hudební večery, kterými by se tato nabídka poskytovaných služeb rozšířila. K tomuto návrhu se přiklánějí především Konstantinovy Lázně, které pro sezonu 2015 nabídku pořádaných kulturních akcí rozšířili právě například o různé koncerty.

Dále respondenti – především turisté uváděli, že by uvítali pořádání více tematických akcí ve wellness centru, například o různých svátcích, nebo při různých příležitostech. Je pro ně zajímavé zpříjemnit si den nevěšdní relaxací, obzvláště pokud jsou k tomu nabízeny také zvláštní, tematicky zaměřené služby, např. koupele, nebo masáže. Realizace tohoto návrhu však záleží na rozhodnutí vedení wellness centra.

Slabou stránkou pro kulturně-společenské vyžití na Konstantinolázeňsku je fakt, že v Bezručicích i Konstantinových Lázních bylo před několika lety zrušeno kino z důvodu nezájmu hostů. Nenachází se zde ani letní kino, v tomto směru bývá promítání zajištěno v měsících červenci a srpnu letním putovním kinem díky projektu Konstantinův biograf na kolečkách. Promítání se však nedá pokládat za pravidelné a jisté, protože závisí na rozhodnutí soukromé osoby, která biograf provozuje. Znovuzprovoznění kina by dle dotazníkového šetření někteří obyvatelé uvítali, dále by také mohlo přilákat turisty a občany z okolí a v neposlední řadě by se mohlo jednat o návrh, jak zlepšit volnočasové vyžití, bohužel však tento počet názorů není pro znovuzprovoznění dostačující.

Zlepšení propagace mikroregionu

Z dotazníkového šetření plyne, že přibližně 1/3 turistů navštívila Konstantinolázeňsko poprvé a většina z nich uvedla, že se do těchto míst ráda vrátí, přičemž se v polovině případů jednalo o respondenty z věkové kategorie do 26 let a v neposlední řadě byl druhou nejčastější odpovědí na zdroj, ze kterého se o mikroregionu dozvěděli, uváděn internet, který je této věkové kategorii blízký. Mikroregion má vytvořené vlastní webové stránky, avšak v této souvislosti by se mohla zlepšit propagace mikroregionu formou vytvoření vlastních stránek na sociální síti facebook, které zde prozatím nejsou. Tvorba těchto stránek je zdarma, proto by měl mikroregion této formy propagace využít. Jsou k tomu zapotřebí především lidé, kteří se tvorby ujmou a zejména se budou o tyto stránky aktivně starat, informovat uživatele o konajících se akcích, apod. Realizace tohoto návrhu se může ujmout kterákoliv osoba zainteresovaná do mikroregionu, a která se o tuto problematiku aktivně zajímá. U správy těchto facebookových stránek se nepředpokládá přílišná časová náročnost.

Hřiště na beach volejbal a dětská vodní skluzavka u Skalního jezera

Jak vyplynulo z dotazníkového šetření, nejenom turisté, ale také místní, kteří lom na Hadišském vrchu pravidelně navštěvují, by zde uvítali hřiště na plážový volejbal. Sportovní vyžití bylo také uvedeno jako druhá nejčastější odpověď, proč místní obyvatelé navštěvují ostatní obce mikroregionu. Navíc, vzhledem k tomu, že vstup do vody ze strany pláže je pozvolný, nechala by se zde umístit vodní skluzavka, kterou by jistě dětští návštěvníci, ale i jejich rodiče přivítali, protože se zde žádná taková ani jiná atrakce pro děti nenachází, proto by tento projekt mohl vést ke zlepšení nabídky stávajících služeb. Stavba volejbalového hřiště i dětské skluzavky závisí na rozhodnutí majitele pozemku, který je současně také provozovatelem koupaliště. Z diskuze s majitelem je patrné, že pozemek nemá v plánu pronajímat, proto by financování projektu záviselo na něm. Vzhledem k tomu, že majitel vybírá na koupališti vstupné a parkovné, přičemž s provozem parkoviště, ani přírodního koupaliště nemá spojené vysoké náklady, mohl by projekt alespoň z části financovat z těchto příjmů. Vstupné na koupaliště by se také vzhledem k rozšíření nabídky služeb nechalo zvýšit, nebo by mohl být za využití hřiště vybírán poplatek. Další příjmy majiteli plynou z provozu občerstvení a točené zmrzliny v areálu. Tyto finanční prostředky by tedy mohly významně přispět k realizaci stavby, přestože je známo, že k jejich získávání dochází postupně. S nepřízní počasí je samozřejmě v případě provozu přírodního koupaliště nutné počítat.

Hřiště by mohlo stát za lomem, kde je dostatečný prostor na výstavbu. Vzhledem k tomu, že by se jednalo o hřiště určené pro rekreační účely, nebylo by třeba stavět velké hřiště s rozměry potřebnými k pořádání turnajů, proto by mělo postačit hřiště o rozměrech 20 x 11 m (hrací plocha 16 x 8 m). Stavba volejbalového hřiště zahrnuje následující kroky:

- Odebrání svrchní vrstvy zeminy přibližně do hloubky 1 m (min. 80 – 90 cm).
- Celá plocha kurtu se do výšky 40 – 50 cm vyplní speciálním plnivem – hrubým makadamem o velikosti hrudek (frakce) 90 – 120 mm. Tato vrstva plní funkci odvodu vody z pískové vrstvy.
- Třetím krokem je položení geotextilie na makadam, čímž se od něj oddělí písková vrstva. Použít se může i textilie využívaná při stavbách silnic a železnic.
- Dalším krokem je návoz jemného písku o malé zrnitosti (0,31 – 0,33 mm) v takové vrstvě (min. 30 cm), aby se hřiště zarovnilo do úrovně povrchu terénu.

- K upevnění sítě se na středové ose hřiště, ve vzdálenosti 2 m od bočních lajn, vyhloubí dvě úzké jámy o hloubce 1 m, do nichž se zabetonují dva sloupky o délce 335 – 365 cm (výška sítě 240 cm, příp. 5 cm rezerva).
- Lajny kurtu mohou být zvýrazněny nataženými stuhami.

Alternativou pro stavbu hřiště může být vícevrstvá struktura:

- Odebrání svrchní vrstvy zeminy přibližně do hloubky 1 m (min. 80 – 90 cm).
- Na celé ploše kurtu se do výšky 25 – 35 cm vytvoří podkladová vrstva z hrubého štěrku a na ní se naveze slabší (15 – 20 cm) vrstva jemného štěrku.
- Třetím krokem je opět položení geotextilie.
- Dalším krokem je vytvoření povrchové vrstvy návozem písku v takové vrstvě, aby se hřiště zarovnal s ostatním terénem.
- K upevnění sítě se využije stejného postupu, jako v předchozí variantě. [53]

Následující tabulky udávají přehled orientačních nákladů na stavbu hřiště, vytvořeny byly dva návrhy lišící se v použitém materiálu na základní vrstvu hřiště.

Tabulka č. 4: Orientační rozpočet na stavbu beach volejbalového hřiště v lomu na Hradišťském vrchu

Položky rozpočtu	Částka včetně DPH	Cena za jednotku včetně DPH
Výkop plochy	12.705 Kč	847 Kč/hodina
Hrubý makadam	75.240 Kč	760 Kč/m ³
Geotextilie	7.623 Kč	30,25 Kč/m ²
Písek o zrnitosti ¼ mm	73.920 Kč	960 Kč/m ³
Sloupky	22.799 Kč	
Síť	1.090 Kč	
Dodatečné náklady:		
Lajny kurtu s kolíky	650 Kč	
Beton	696 Kč	1.392 Kč/m ³
Celkem	194.723 Kč	

Zdroj: Vlastní zpracování, 2015

Tabulka č. 5: Orientační rozpočet na stavbu beach volejbalového hřiště v lomu na Hradišťském vrchu – alternativa

Položky rozpočtu	Částka včetně DPH	Cena za jednotku včetně DPH
Výkop plochy	12.705 Kč	847 Kč/hodina
Hrubý štěrk + jemný štěrk	61.380 Kč	620 Kč/m ³
Geotextilie	7.623 Kč	30,25 Kč/m ²
Písek o zrnitosti ¼ mm	73.920 Kč	960 Kč/m ³
Sloupky	22.799 Kč	
Síť	1.090 Kč	
Dodatečné náklady: Lajny kurtu s kolíky	650 Kč	
Beton	696 Kč	1.392 Kč/m ³
Celkem	180.863 Kč	

Zdroj: Vlastní zpracování, 2015

Z orientačních rozpočtů výstavby hřiště je patrné, že druhá varianta je z pohledu celkových nákladů výhodnější. Do rozpočtů nejsou zahrnuty případné množstevní, či jiné slevy. Uvažovat se musí také ještě cena práce, která je závislá na výběru společnosti, která by hřiště stavěla, proto se může celková investice lišit. Orientační náklady na jednotlivé položky rozpočtu byly zjištěny na webových stránkách společností, které se tímto oborem zabývají.

Dětská vodní skluzavka by mohla být umístěna ze strany pláže, kde je pozvolný vstup do vody, tudíž je to vhodné i z hlediska bezpečnosti. Orientační cena skluzavky o délce 4,5 – 5,2 m je 135.000 Kč včetně DPH. Samotnému uvedení skluzavky do provozu, kterou na místo dopraví, a které provede sám výrobce, předchází příprava základů pro ukotvení skluzavky, které si musí provozovatel (majitel pozemku) připravit sám, v tomto směru však výrobce poskytuje technické rady. Ke skluzavce je potřeba zajistit přívod vody – nejlépe hadicí.

Souhrnný orientační rozpočet na stavbu beach volejbalového hřiště (2. varianta) a umístění vodní skluzavky činí tedy celkem 315.863 Kč včetně DPH.

Další služby cestovního ruchu

Přínosem pro cestovní ruch v mikroregionu by bylo také prodloužení **cyklostezky a inline dráhy** vedoucí kolem Konstantinových Lázní do Bezručic, s čímž původní projekt také počítal, avšak bezručické zastupitelstvo tento projekt prozatím neschválilo z důvodu jiných priorit a omezených finančních zdrojů. Pokud se tedy projekt stane prioritou obce, mohl by být realizován a Bezručice tím k této stezce připojeny.

S otevírací dobou infocentra v Konstantinových Lázních, jehož zřizovatelem je obec, také nejsou někteří respondenti spokojeni. V této otevírací době zde zároveň funguje také knihovna a prodej suvenýrů a výrobků místních výrobců. Obsluha infocentra a knihovny však není v zaměstnaneckém poměru s obcí, je osobou samostatně výdělečně činnou a tyto prostory má pronajaté. Z tohoto hlediska je nastavená otevírací doba v současné době nejlepším možným řešením, na kterém se zřizovatel s provozovatelem dohodli. Starosta Konstantinových Lázní přiznává, že by se především víkendová otevírací doba v sezoně mohla zlepšit, prozatím se však o žádné takové úpravě nediskutuje. Pro obec jako zřizovatele je tento smluvní vztah s provozovatelem výhodnější, než-li mít vlastního zaměstnance, se kterým souvisí mzdové a další náklady.

V dotazníkovém šetření se dále projevilo, že někteří dotázaní by uvítali na turistických trasách **toalety, příp. mobilní toalety a odpadkové koše**. Odpadkové koše se na jednotlivých trasách nacházejí v místech, kde se část trasy nachází v intravilánu obce, nebo u některé z památek (např. Ovčí vrch, či Krasíkov, apod.). Z diskuse s poradkyní mikroregionu vyplynulo, že údržba a odvoz odpadků z případných odpadkových košů, nebo údržba mobilních toalet, které by se nacházely v přírodě, bohužel není možná, protože není v silách malých obcí, aby je svázely z několika kilometrových vzdáleností.

Nákupní možnosti

Nákupní možnosti v celém mikroregionu Konstantinolázeňsko jsou často probíraným tématem. Z pohledu popsaného stavu je zřejmé, že až na nejmenší vsi mikroregionu se v každé obci nachází prodejna s potravinami, často doplněná o drogistické zboží. V infocentru v Konstantinových Lázních je možné zakoupit suvenýry, nebo výrobky místních výrobců. Přesto však, jak plyne z dotazníkového šetření, turisté, kteří místo navštíví, ale také místní občané, postrádají více nákupních příležitostí, ať už potravinářského, nebo spotřebního zboží. V dotazníkovém šetření dokonce padlo také

několik návrhů na stavbu obchodního centra v mikroregionu. Realizace tohoto návrhu však zřejmě nepřichází v úvahu, protože v této oblasti není dostatečná kupní síla, ani ve spojení místních obyvatel s turisty. Co se týče více nákupních příležitostí potravinářského, nebo spotřebního zboží (oděvy, obuv, apod.), nejbližší město, které tímto sortimentem disponuje je Stříbro (cca 20 km), nebo Planá u Mariánských Lázní (cca 25 km). Komplexnější nabídku nákupních služeb nabízí Plzeň (cca 45 km), nebo Mariánské Lázně (cca 35 km), kde se nacházejí také obchodní centra. Tuto nabídku nákupních služeb není možné v mikroregionu zajistit, proto, pokud chtějí turisté, nebo místní obyvatelé vyrazit na nákupy, musejí za nimi jet do větších měst. To by však v dnešní době, která je spojena s mobilitou obyvatel, neměl být problém, příp. se dá využít vlakového, či autobusového spojení. S nákupy může být spojeno také další využití volného času, např. poznávání širokého okolí. Určitý potenciál v rozšíření nákupních služeb může být spatřován v rozvoji drobného podnikání, avšak i v takovém případě je nejdříve potřebný zájem ze strany investorů.

Závěr

Cílem bakalářské práce bylo analyzovat služby cestovního ruchu v mikroregionu Konstantinolázeňsko, odhalit nedostatky v těchto službách a navrhnout opatření, která povedou ke zlepšení nabídky služeb cestovního ruchu v uvedeném mikroregionu. Závěry dotazníkového šetření potvrzují uvedenou charakteristiku mikroregionu, jeho členských obcí a nabídky služeb cestovního ruchu v této oblasti.

Z provedené charakteristiky mikroregionu vyplývá, že se mikroregion úspěšně snaží o realizaci celé řady projektů, včetně těch, které se týkají rozvoje cestovního ruchu a s ním spojených služeb na tomto území.

Z provedené analýzy služeb cestovního ruchu v mikroregionu vyplývá, že nejvíce služeb je soustředěno v Konstantinových Lázních, což je k jejich významu samozřejmé.

Dále jsou služby – především stravovací, kulturní, sportovně-rekreační a případně ubytovací soustředěny do větších obcí mikroregionu – Bezručic, Černošina, ale také Kokašic, avšak samozřejmě v užším rozsahu. Všechny obce mikroregionu, včetně těch nejmenších, jsou významné výskytem velkého množství drobnějších, ale také významnějších pamětihodností, zajímavých míst a sochařských děl. Celý mikroregion disponuje množstvím dobře značených tras pro pěší a naučných stezek. Velmi významné jsou zde cyklotrasy, kterými je toto území hustě propleteno.

Silnou stránkou v oblasti služeb cestovního ruchu je zachovalé životní prostředí, výskyt lázní a velkého množství kulturně-historických památek. Slabé stránky spočívají zejména v nedostatku finančních prostředků, s tím spojeným chátrajícím kulturním dědictvím a okrajové poloze území. Příležitostí mikroregionu je stejně jako hrozeb několik, za tu nejdůležitější se však dá pokládat možný rozvoj cestovního ruchu díky přírodnímu a kulturnímu potenciálu a spolupráce mikroregionu s partnerským sdružením v Německu – Kommunale Allianz Steinwald. Mezi nejvýznamnější hrozby mikroregionu patří znečištění životního prostředí a s tím související ztráta image zdravého životního prostředí a odliv turistů.

Na základě provedené analýzy služeb a závěrů dotazníkového šetření byly připravené návrhy na zlepšení nabídky služeb cestovního ruchu v mikroregionu Konstantinolázeňsko.

Zhodnoceny byly stravovací služby, kulturně-společenské vyžití, otázka zlepšení propagace mikroregionu a nákupní možnosti. Dále vznikl konkrétní návrh pro stavbu

beach volejbalového hřiště a dětské vodní skluzavky u Skalního jezera, přičemž realizace tohoto návrhu záleží na rozhodnutí majitele pozemku, který byl s návrhem seznámen. Zhodnoceny byly též návrhy na chybějící toalety (mobilní) a odpadkové koše, tento návrh byl konzultován s poradkyní mikroregionu. Otevírací doba infocentra v Konstantinových Lázních byla již také konzultována a to se starostou obce. Přínosem pro cestovní ruch v mikroregionu by bylo taktéž připojení Bezdržic k cyklostezce a inline dráze vedoucí okolo lázní, s čímž původní projekt počítal, avšak z důvodu jiných priorit obce toto napojení prozatím realizováno nebylo, avšak z konzultací se starostou obce vyplývá, že v budoucnosti by k tomu dojít mohlo. O závěry práce a výsledky dotazníkového šetření projevilo zájem wellness centrum v Konstantinových Lázních, kterému bude práce po dohodě poskytnuta po její obhajobě.

Seznam použitých obrázků

Obrázek č. 1: Mikroregion Konstantinolázeňsko na mapě.....	17
Obrázek č. 2: Znak města Bezručice	24
Obrázek č. 3: Znak obce Cebiv.....	26
Obrázek č. 4: Znak města Černošín	27
Obrázek č. 5: Znak obce Horní Kozolupy	29
Obrázek č. 6: Znak obce Kokašice	30
Obrázek č. 7: Znak města Konstantinovy Lázně	32
Obrázek č. 8: Znak obce Lestkov	34
Obrázek č. 9: Znak obce Olbramov	35
Obrázek č. 10: Znak obce Záchlumí.....	36
Obrázek č. 11: Otázka č. 1 – Pohlaví.....	59
Obrázek č. 12: Otázka č. 2 – Věková kategorie.....	60
Obrázek č. 13: Otázka č. 3 – Dojezdová vzdálenost z místa bydliště do mikroregionu Konstantinolázeňsko.....	60
Obrázek č. 14: Otázka č. 4 – Četnost návštěv	61
Obrázek č. 15: Otázka č. 5 – Zdroj propagace.....	61
Obrázek č. 16: Otázka č. 6 – S kým jste do mikroregionu přijel/a.....	62
Obrázek č. 17: Otázka č. 7 – Důvod návštěvy mikroregionu	62
Obrázek č. 18: Otázka č. 8 – Využitý dopravní prostředek	63
Obrázek č. 19: Otázka č. 9 – Délka trvání pobytu	63
Obrázek č. 20: Otázka č. 10 – Spokojenost s poskytovanými službami	64
Obrázek č. 21: Otázka č. 1 – Pohlaví.....	65
Obrázek č. 22: Otázka č. 2 – Věková kategorie.....	65
Obrázek č. 23: Otázka č. 3 – Místo bydliště.....	66
Obrázek č. 24: Otázka č. 4 – Návštěva ostatních obcí mikroregionu za konkrétním účelem.....	66
Obrázek č. 25: Otázka č. 5 – Spokojenost s následujícími službami a danými životními podmínkami v mikroregionu	67

Seznam použitých tabulek

Tabulka č. 1: Vývoj počtu obyvatel Konstantinolázeňska	18
Tabulka č. 2: Kalendář kulturních akcí mikroregionu Konstantinolázeňsko	55
Tabulka č. 3: SWOT analýza služeb cestovního ruchu v mikroregionu Konstantinolázeňsko	69
Tabulka č. 4: Orientační rozpočet na stavbu beach volejbalového hřiště v lomu na Hradištském vrchu.....	74
Tabulka č. 5: Orientační rozpočet na stavbu beach volejbalového hřiště v lomu na Hradištském vrchu – alternativa.....	75

Seznam použitých zkratek

EU	Evropská unie
Příp.	případně
Č. p.	číslo popisné
N. l.	našeho letopočtu
Např.	například
Resp.	respektive
Cca	přibližně
Str.	strana
Hod.	hodina
Sv.	svatý

Seznam použité literatury

Bibliografie

- [1] BAXA, Václav, NOVOTNÁ, Markéta a PRÁŠIL, Petr. *Bezdrůžicko na starých pohlednicích*. Vyd. 1. Hostivice: Mgr. Petr Prášil, 2003. 155 s. ISBN 80-86914-03-8
- [2] ČERTÍK, Miroslav. *Cestovní ruch: vývoj, organizace a řízení*. Vyd. 11. Praha: OFF, 2001. 350 s. ISBN 80-238-6275-8
- [3] FROUZOVÁ, Markéta, SOULEK, Jan a VÁLOVÁ, Miroslava. *Mikroregion Konstantinolázeňsko: 10 let na společné cestě*. Vyd. 1. Olbramov: skupina Český Západ - Místní partnerství, 2010. 39 s. ISBN 978-80-904713-3-7
- [4] HESKOVÁ, Marie. *Cestovní ruch: pro vyšší odborné školy a vysoké školy*. Vyd. 2., upr. Praha: Fortuna, 2011. 216 s. ISBN 978-80-7373-107-6
- [5] HORNER, Susan a SWARBROOKE, John. *Cestovní ruch, ubytování a stravování, využití volného času*. Praha: Grada, 2003. 486 s. ISBN 80-247-0202-9
- [6] INDROVÁ, Jarmila, HOUŠKA, Petr a PETRŮ, Zdenka. *Kvalita ve službách cestovního ruchu*. Vyd. 1. Praha: Oeconomica, 2011. 169 s. ISBN 978-80-245-1766-7
- [7] KOTLER, Philip a KELLER, Kevin Lane. *Marketing management*. Vyd. 14. Praha: Grada, 2013. 814 s. ISBN 978-80-247-4150-5
- [8] KOTLER, Philip. *Moderní marketing*. Vyd. 1. Praha: Grada, 2007. 1041 s. ISBN 978-80-247-1545-2
- [9] MALÁ, Vlasta. *Cestovní ruch (Vybrané kapitoly)*. Vyd. 1. Praha: Vysoká škola ekonomická, 1999. 83 s. ISBN 80-7079-443-7
- [10] ORIEŠKA, Ján. *Služby v cestovním ruchu*. Vyd. 1. Praha: Idea servis, 2011. 405 s. ISBN 978-80-85970-68-5
- [11] ORIEŠKA, Ján. *Technika služeb cestovního ruchu*. Vyd. 1. Praha: Idea servis, 1999. 244 s. ISBN 80-85970-27-9
- [12] PROCHÁZKA, Zdeněk a KESSLER, Josef. *ZÁMEK BEZDRŮŽICE*. Vyd. 1. Domažlice: Nakladatelství Českého lesa, 2006. 56 s. ISBN 80-86125-68-8

Propagační materiály

- [13] Cykloturistická mapa: *KONSTANTINOLÁZEŇSKO A STRŽÍBRSKO*. Plzeň: KLETR Plzeň, 2005
- [14] Propagační brožura: *Mikroregion Konstantinolázeňsko společně na cestě*. Vydal Mikroregion Konstantinolázeňsko
- [15] Propagační brožura: *Muzea a expozice*. Vydala skupina Český Západ – Místní partnerství
- [16] Propagační brožura: *NA KOLEČKÁCH KONSTANTINOLÁZEŇSKEM se Švihákem lázeňským*. Vydala obec Konstantinovy Lázně, 2013
- [17] Propagační brožura: *Na kole za kulturou*. Vydal Mikroregion Konstantinolázeňsko ve spolupráci s okresem Tischenreuth
- [18] Propagační brožura: *Naučná stezka KOSÍ POTOK*. Plzeň: KLETR Plzeň

- [19] Propagační brožura: *VLÍDNÁ NÁDRAŽÍ*. Vydala skupina Český Západ – Místní partnerství
- [20] Propagační materiál: *Journal*. Vydalo Muzeum Sokolov, p.o. Karlovarského kraje, 01/2013
- [21] Průvodce: *Konstantinolázeňsko na kole*. Vyd. 2. Vydal Mikroregion Konstantinolázeňsko a Stříbrský region, 2009

Internetové zdroje

- [22] *Chatový tábor, kemp* [online]. Oficiální stránky obce Konstantinovy Lázně, 2012 [cit. 16.04.2015]. Dostupné z: <http://www.konst-lazne.cz/pro-pocestne/kdyz-je-hlad-a-nebo-se-chce-spat/ostatni-ubytovani/chatovy-tabor-kemp/>
- [23] *Daňkov – historie* [online]. Oficiální stránky obce Konstantinovy Lázně, 2012 [cit. 16.03.2015]. Dostupné z: <http://www.konst-lazne.cz/pro-pocestne/hledani-ztraceneho-casu/stopy-minulosti-v-okoli/dankov-historie/>
- [24] *Historie města* [online]. Oficiální stránky města Černošín, 2013 [cit. 21.03.2015]. Dostupné z: <http://www.cernosin.cz/obcan/informace-o-obci/historie-mesta/>
- [25] *Historie* [online]. Oficiální stránky obce Cebiv, 2014 [cit. 21.11.2014]. Dostupné z: <http://www.cebiv.cz/informace-o-obci/historie/>
- [26] *Historie* [online]. Oficiální stránky obce Kokašice, 2013 [cit. 11.12.2014]. Dostupné z: <http://www.kokasice.cz/informace-o-obci/historie/>
- [27] *Horní Kozolupy* [online]. Horní Kozolupy, 2014 [cit. 19.12.2014]. Dostupné z: <http://www.hornikozolupy.cz/>
- [28] *Hotel Jitřenka* [online]. Oficiální stránky obce Konstantinovy Lázně, 2012 [cit. 21.03.2015]. Dostupné z: <http://www.konst-lazne.cz/pro-pocestne/kdyz-je-hlad-a-nebo-se-chce-spat/hotely/hotel-jitrenka/>
- [29] *Hotely a penziony* [online]. Léčebné lázně Konstantinovy Lázně a.s., 2012 [cit. 12.02.2015]. Dostupné z: <http://www.konstantinovy.cz/cz/hotely-a-penziony/>
- [30] *Hradištský vrch* [online]. Oficiální stránky obce Konstantinovy Lázně, 2012 [cit. 16.03.2015]. Dostupné z: <http://www.konst-lazne.cz/pro-pocestne/hledani-ztraceneho-casu/stopy-minulosti-v-okoli/hradistsky-vrch/>
- [31] *Hrad Krasíkov – Švamberk* [online]. Oficiální stránky obce Kokašice, 2013 [cit. 08.01.2015]. Dostupné z: <http://www.kokasice.cz/informace-o-obci/historie/hrad-krasikov-svamberk/>
- [32] *Jak je to s historií obce?* [online]. Oficiální stránky obce Konstantinovy Lázně, 2012 [cit. 28.01.2015]. Dostupné z: <http://www.konst-lazne.cz/pro-pocestne/hledani-ztraceneho-casu/jak-je-to-s-historii-obce/>
- [33] *Klub českých turistů* [online]. Plzeňský kraj, 2013 [cit. 15.12.2014]. Dostupné z: <http://www.plzenskykraj.kct.cz/nastezky/nastezky.htm>
- [34] *Kultura* [online]. Oficiální stránky města Černošín, 2013 [cit. 21.03.2015]. Dostupné z: <http://cernosin.cz/?menu=kultura>

- [35] *Lokálka Pňovany – Bezdrůžice* [online]. Lokálka Pňovany – Bezdrůžice, 2013 [cit. 27.03.2015]. Dostupné z: http://www.bezdruzickalokalka.cz/?p=muzeum.html&m=menu_muzeum.html
- [36] *Město Černošín* [online]. Oficiální stránky města Černošín, 2013 [cit. 21.03.2015]. Dostupné z: http://cernosin.cz/?menu=historie&kod=his_znak
- [37] *Město* [online]. Oficiální stránky města Bezdrůžice, 2013 [cit. 22.01.2015]. Dostupné z: <http://www.bezdruzice.cz/mesto/>
- [38] *Místní části* [online]. Horní Kozolupy, 2014 [cit. 11.12.2014]. Dostupné z: <http://www.hornikozolupy.cz/mistni-casti-historie/>
- [39] *Místní části* [online]. Oficiální stránky města Bezdrůžice, 2013 [cit. 22.01.2015]. Dostupné z: <http://www.bezdruzice.cz/mesto/mesto-bezdruzice/mistni-casti/>
- [40] *Místní části* [online]. Oficiální stránky města Černošín, 2013 [cit. 17.01.2015]. Dostupné z: <http://cernosin.cz/index.php?menu=casti&kod=mistnicasti>
- [41] *Místní části* [online]. Oficiální stránky obce Konstantinovy Lázně, 2012 [cit. 28.01.2015]. Dostupné z: <http://www.konst-lazne.cz/ta-nase-vesnicka-strediskova/mistni-casti-obce/>
- [42] *O mikroregionu* [online]. Mikroregion Konstantinolázeňsko, 2014 [cit. 03.01.2015]. Dostupné z: <http://www.mikroregion-kl.cz/o-mikroregionu/>
- [43] *Ovčí vrch* [online]. Oficiální stránky obce Kokašice, 2013 [cit. 06.03.2015]. Dostupné z: <http://www.kokasice.cz/informace-o-obci/historie/ovci-vrch/>
- [44] *Penzion Pod Lesem* [online]. Penzion Pod Lesem, 2013 [cit. 12.04.2015]. Dostupné z: <http://podlesem.sweb.cz/>
- [45] *Penzion V pohodě* [online]. Penzion V pohodě, 2013 [cit. 16.04.2015]. Dostupné z: <http://www.penzionvpohode.cz/>
- [46] *Penzion Alžbětín dvůr* [online]. Ubytování v Konstantinových Lázních, 2013 [cit. 27.11.2014]. Dostupné z: <http://alzbetindvur.cz/>
- [47] *Pizzerie V Aleji* [online]. Oficiální stránky obce Konstantinovy Lázně, 2012 [cit. 16.03.2015]. Dostupné z: <http://www.konst-lazne.cz/pro-pocestne/kdyz-je-hlad-a-nebo-se-chce-spat/cafe-pizzerie-cukrarny-kavarny/pizzerie-v-aleji/>
- [48] *Počet obyvatel v obcích k 01.01.2014* [online]. Český statistický úřad, 2014 [cit. 24.02.2015]. Dostupné z: <https://www.czso.cz/csu/czso/pocet-obyvatel-v-obcich-k-112014-aco9yecp09>
- [49] *Registr komunálních symbolů* [online]. Registr komunálních symbolů, 2012 [cit. 19.1.2015]. Dostupné z: <http://rekos.psp.cz/vyhledani-symbolu>
- [50] *Rekreační a odpočinkový areál Bezdrůžice* [online]. Rekreační a odpočinkový areál Bezdrůžice, 2013 [cit. 11.12.2014]. Dostupné z: <http://www.arealbezdruzice.cz/index.html>
- [51] *Současnost* [online]. Oficiální stránky obce Konstantinovy Lázně, 2012 [cit. 28.01.2015]. Dostupné z: <http://www.konst-lazne.cz/ta-nase-vesnicka-strediskova/soucasnost/>
- [52] *Sport Dance Bar – U Šlemendy* [online]. Oficiální stránky obce Konstantinovy Lázně, 2012 [cit. 16.03.2015]. Dostupné z: <http://www.konst-lazne.cz/pro->

pocestne/kdyz-je-hlad-zizen-a-nebo-se-chce-spat-ci-tancovat/restauracebary-pohostinstvi/sport-dance-bar-u-slemendy/

[53] *Stavíme hřiště* [online]. Informační portál věnovaný beach volejbalu, 2014 [cit. 14.04.2015]. Dostupné z: <http://www.beach.cz/beach-volejbal/stavime-hriste>

[54] *Titulní strana* [online]. Oficiální stránky obce Kokašice, 2013 [cit. 19.01.2015]. Dostupné z: <http://www.kokasice.cz/>

[55] *Titulní strana* [online]. Oficiální stránky obce Lestkov, 2014 [cit. 28.03.2015]. Dostupné z: <http://www.obeclestkov.cz/>

[56] *Titulní strana* [online]. Oficiální stránky obce Olbramov, 2014 [cit. 28.03.2015]. Dostupné z: <http://www.olbramov.cz/>

[57] *Titulní strana* [online]. Oficiální stránky obce Záchlumí, 2013 [cit. 28.01.2015]. Dostupné z: <http://www.zachlumi.cz/>

[58] *Záchlumí* [online]. CzechIndex, 2013 [cit. 19.02.2015]. Dostupné z: <http://www.czechindex.cz/plzensky-kraj/tachov/zachlumi/>

Seznam příloh

- Příloha A** Dotazník pro místní obyvatele (vzor)
- Příloha B** Dotazník pro turisty (vzor)
- Příloha C** Cyklotrasy vyznačené na území mikroregionu Konstantinolázeňsko
- Příloha D** Gutštejn
- Příloha E** Mapa sestavených okruhů z vyznačených cyklotras na území mikroregionu Konstantinolázeňsko

Příloha A Dotazník pro místní obyvatele (vzor)

Dobrý den,

jsem studentka fakulty ekonomické na ZČU v Plzni a píši zde bakalářskou práci na téma „Analýza služeb cestovního ruchu v mikroregionu Konstantinolázeňsko a návrhy zlepšujících opatření“. Ráda bych Vás požádala o vyplnění tohoto dotazníku, který je zcela anonymní a jehož výsledky budou použity jako podklady pro výše zmíněnou bakalářskou práci. Cílem dotazníku je ověřit Vaši spokojenost s místními službami, či naopak zjistit, které služby zde postrádáte.

Předem moc děkuji za spolupráci a za Váš čas strávený nad tímto dotazníkem.

Kateřina Křepelová

1. *Pohlaví:* žena muž

2. *Spadáte do věkové kategorie:*
do 26 let 27 – 45 let 46 – 60 let 60 let a více

3. *Místem Vašeho bydliště je/jsou:*

Bezručice	Konstantinovy Lázně
Cebiv	Lestkov
Černošín	Olbramov
Horní Kozolupy	Záchlumí
Kokašice	okolí do 15 km

4. *Navštěvujete za nějakým účelem ostatní obce mikroregionu Konstantinolázeňsko, př. mohou být kulturní akce, sport, zábava a další služby?*

pokud ano, uveďte důvod:
ne

5. *Jste spokojen/a s následujícími službami v mikroregionu Konstantinolázeňsko?*

kultura	ano	ne	úroveň infrastruktury	ano	ne
sport, mimo turistiku a cykloturistiku	ano	ne	doprava	ano	ne
turistika	ano	ne	oprava kulturních památek	ano	ne
cykloturistika	ano	ne	životní prostředí	ano	ne
lékařské služby	ano	ne	stravovací služby	ano	ne
vzdělávací služby	ano	ne	ubytovací služby	ano	ne
bankovní a poštovní služby	ano	ne	informační služby	ano	ne
nákupní možnosti	ano	ne	volnočasové aktivity	ano	ne

6. *Uvedte služby, které v mikroregionu Konstantinolázeňsko postrádáte či byste je uvítal/a:*

7. *Napadají-li Vás návrhy zlepšujících opatření, nebo chcete něco dodat k problematice služeb v mikroregionu Konstantinolázeňsko, prosím uveďte níže:*

11. Uveďte služby, které jste v mikroregionu Konstantinolázeňsko postrádala/a či byste je uvítal/a:

12. Napadají-li Vás návrhy zlepšujících opatření, nebo chcete něco dodat k problematice služeb v mikroregionu Konstantinolázeňsko, prosím uveďte níže:

**na území Mikroregionu Konstantinolázeňsko
jsou vyznačené tyto trasy**

**Im Raum Mikroregion Konstantinsbad
und Umgebung sind diese Touren markiert:**

306 Klášter Teplá – Kamýk rozcestí/ Wegscheid – Pačín – Řešín – Konstantinovy Lázně – Okrouhlé Hradiště – Bezemín – Rochlov – (Lomnička – Kšice – Stříbro – Vrbice u Stříbra – Kladruby – Klášter Kladruby – Kostelec – Nedrazice – U Sv. Apoleny – Hradišťany)
Délka cyklotrasy/ Länge des Radweges: 62,3 km

2205 Michalovy Hory – Český mlýn – Kořen – Třebel rozcestí/ Wegscheid
Délka cyklotrasy/ Länge des Radweges: 5 km

2206 Planá – Otín – Křínov – Kořen – Olbramov – Zádub – Kokašice – Konstantinovy Lázně – Šipín rozcestí/ Wegscheid
Délka cyklotrasy/ Länge des Radweges: 28,5 km

2208 Hanov – Pěkovice – Křepkovice – Loučky – Zahrádka – Staré Sedlo – Křivce – Bezdružice
Délka cyklotrasy/ Länge des Radweges: 20,5 km

2212 (Klášter Teplá – Na Říčce – Křepkovice) – Hanov – Lestkov – Dolní Víška – Olbramov – Černošín – (Svojšín)
Délka cyklotrasy/ Länge des Radweges: 25,6 km

2213 Bezdružice – Kokašice – Strahov – Horní Kozolupy – Slavice – Záchlumí – Víchoz rozcestí/ Wegscheid – (Otročín – Svojšín rozcestí/ Wegscheid)
Délka cyklotrasy/ Länge des Radweges: 22,6 km

2214 (Stříbro – Malovice – Epružice – Trpísty – Sviňomazy – Mydlovary – Pakoslav – Ostrov u Bezdružic) – Potín – Bezdružice
Délka cyklotrasy/ Länge des Radweges: 40 km

2215 (Trpísty – Horské Domky – Rochlov) – Cebiv – Horní Kozolupy – U Silnice – Lhota – Liběvice – Černošín
Délka cyklotrasy/ Länge des Radweges: 18,3 km

Zdroj: Průvodce: *Konstantinolázeňsko na kole*. Vyd. 2. Vydal Mikroregion Konstantinolázeňsko a Stříbrský region, 2009

2216	<i>Hanov - Domaslav - Zádub - U Silnice - Pytlov rozcestí/ Wegscheid</i> <i>Délka cyklotrasy/ Länge des Radweges: 17 km</i>
2218	<i>Bezdrůžice - Nová Ves - Staré Lázně - Dolní Polžice - Horní Polžice</i> <i>- Kohoutov - Krasíkov - Kokašice</i> <i>Délka cyklotrasy/ Länge des Radweges: 11,7 km</i>
2219	<i>Zhořec rozcestí/ Wegscheid - Kamýk - Nový Dvůr</i> <i>- Krivce rozcestí/ Wegscheid</i> <i>Délka cyklotrasy/ Länge des Radweges: 7,5 km</i>
2220	<i>Černošín rozcestí/ Wegscheid - Drahovice - Vlčkov - Břetislav</i> <i>- Konstantinovy Lázně</i> <i>Délka cyklotrasy/ Länge des Radweges: 12,2 km</i>
2221	<i>Bezdrůžice - Olešovice - Úterý</i> <i>Délka cyklotrasy/ Länge des Radweges: 7,6 km</i>
2222	<i>(Holostřevy rozcestí/ Wegscheid - Nynkov - Ošelín - Ošelín - žel. zastávka/</i> <i>Eisenbahnhaltestelle - Svojšíň) - Pytlov - Záchlumí - Kšice - Únehle - Butov</i> <i>Délka cyklotrasy/ Länge des Radweges: 39,7 km</i>
2224	<i>Kořen - Stan - Vysoké Jamné - Hostičkov - Hanov</i> <i>Délka cyklotrasy/ Länge des Radweges: 10 km</i>
2225	<i>Strahov - Machařov - Okrouhlé Hradiště</i> <i>Délka cyklotrasy/ Länge des Radweges: 4 km</i>

Zdroj: Průvodce: *Konstantinolázeňsko na kole*. Vyd. 2. Vydal Mikroregion Konstantinolázeňsko a Stříbrský region, 2009

Příloha D Gutštejn



Zdroj: [http://commons.wikimedia.org/wiki/File:Gut%C5%A1tejn_\(1\).jpg](http://commons.wikimedia.org/wiki/File:Gut%C5%A1tejn_(1).jpg)

Abstrakt

KŘEPELOVÁ, Kateřina. *Analýza služeb cestovního ruchu v mikroregionu Konstantinolázeňsko a návrhy zlepšujících opatření*. Bakalářská práce. Plzeň: Fakulta ekonomická ZČU v Plzni, s. 87, 2015

Klíčová slova: cestovní ruch, analýza služeb cestovního ruchu, SWOT analýza, mikroregion Konstantinolázeňsko, návrhy zlepšujících opatření

Bakalářská práce se zabývá analýzou služeb cestovního ruchu v mikroregionu Konstantinolázeňsko. Cílem práce je analyzovat služby cestovního ruchu v mikroregionu Konstantinolázeňsko, odhalit nedostatky v těchto službách a navrhnout opatření, která povedou ke zlepšení nabídky služeb cestovního ruchu v uvedeném mikroregionu.

Úvodní část práce je věnována problematice cestovního ruchu a jeho služeb, dále je pozornost věnována základním informacím a partnerským sdružením společně s realizovanými projekty v mikroregionu Konstantinolázeňsko. V další části práce je uvedena charakteristika členských obcí mikroregionu Konstantinolázeňsko a nabídky služeb cestovního ruchu v uvedené oblasti. Významnou částí práce je pátá kapitola, která zahrnuje dotazníkové šetření a SWOT analýzu služeb cestovního ruchu v mikroregionu Konstantinolázeňsko. Závěrečná část práce vychází z provedené SWOT analýzy a výsledků dotazníkového šetření a uvádí návrhy na zlepšení nabídky poskytovaných služeb cestovního ruchu v mikroregionu Konstantinolázeňsko.

Abstract

KŘEPELOVÁ, Kateřina. *Analysis of a tourism services in the micro region Konstantinolázeňsko and suggestions of improvement measures*. Bachelor thesis. Pilsen: Faculty of economic University of West Bohemia in Pilsen, p. 87, 2015

Key words: tourism, analysis of tourism services, SWOT analysis, micro region Konstantinolázeňsko, suggestions of improvement measures

Bachelor thesis deals with the analysis of tourism services in the micro region Konstantinolázeňsko. The aim of thesis is to analyse the offer of tourism services in the micro region Konstantinolázeňsko, detect shortages in these services and propose measures, which will help improve the supply of tourism services in that micro region. The first part is devoted to problems of tourism and its services. Further is attention devoted to basic information and partner associations together with completed projects in the micro region Konstantinolázeňsko. In the next part is mentioned the characteristic of member villages in micro region Konstantinolázeňsko and supply of tourism services in the area. An important part is the fifth chapter, which includes a questionnaire survey and SWOT analysis of tourism services in the micro region Konstantinolázeňsko. The final part is based on a SWOT analysis and results of the survey and makes suggestions for the improvement offer of tourism services in the micro region Konstantinolázeňsko.