

**ZÁPADOČESKÁ UNIVERZITA V PLZNI**

**FAKULTA EKONOMICKÁ**

Bakalářská práce

**Administrativně správní vývoj správního obvodu  
ORP Stod**

**Administrative development of the administrative  
district municipality with Extended powers Stod**

Filip Smejkal

Vedoucí bakalářské práce: Doc. RNDr. Marie Novotná, CSc.

Plzeň 2018

### **Čestné prohlášení**

Prohlašuji, že jsem bakalářskou práci na téma

*„Administrativně správní vývoj správního obvodu ORP Stod“*

vypracoval samostatně pod odborným dohledem vedoucí bakalářské práce za použití pramenů uvedených v příložené bibliografii.

Plzeň dne 23.4.2018

.....

podpis autora

## **Poděkování**

Tímto bych velmi rád poděkoval vedoucí mé bakalářské práce Doc. RNDr. Marii Novotné, CSc. za cenné a užitečné rady při zpracování této práce a čas strávený při konzultacích.

## Obsah

ÚVOD.....	6
1 CÍLE PRÁCE.....	7
2 ROZBOR LITERATURY .....	8
2.1 Hodnocení literatury .....	8
2.2 Důležité pojmy.....	9
2.3 Administrativně správní členění na Českém území (1921 až současnost) .....	17
2.4 Obce ČR.....	26
2.5 Středisková soustava osídlení .....	26
3 METODIKA .....	28
4 ZÁKLADNÍ GEOGRAFICKÁ CHARAKTERISTIKA.....	30
4.1 Vymezení území .....	30
5 ADMINISTRATIVNĚ SPRÁVNÍ ČLENĚNÍ DNEŠNÍHO SPRÁVNÍHO OBVODU ORP STOD (1921 AŽ SOUČASNOST).....	32
6 STABILNOST HRANIC JEDNOTLIVÝCH OBCÍ (1921 až 2013).....	45
6.1 Změny hranic jednotlivých obcí od roku 1921 do roku 2013.....	45
6.1.1 Obce v roce 1921 .....	45
6.1.2 Obce v roce 1930 .....	46
6.1.3 Obce v roce 1955 .....	47
6.1.4 Obce v roce 1965 .....	47
6.1.5 Obce v roce 1974 .....	49
6.1.6 Obce v roce 1982 .....	50
6.1.7 Obce v roce 1992 .....	52
6.1.8 Obce v roce 2005 a 2013 .....	53
6.1.9 Územní změny ZSJ od roku 1921 do roku 2013 .....	54
6.2 Územní změny současných obcí SO ORP Stod od roku 1921 do roku 2013 .....	55
ZÁVĚR .....	57
SEZNAM TABULEK .....	60
SEZNAM OBRÁZKŮ.....	60
SEZNAM POUŽITÝCH ZKRATEK.....	62
SEZNAM POUŽITÝCH ZDROJŮ .....	63
SEZNAM PŘÍLOH.....	66
PŘÍLOHY	
ABSTRAKT	
ABSTRACT	

## ÚVOD

Tématem mojí bakalářské práce je administrativně správní vývoj správního obvodu obce s rozšířenou působností Stod. V této práci se zaměřím na vývoj administrativně správního členění současného území správního obvodu ORP Stod v určitém časovém horizontu. Nejprve si ovšem definujeme různé důležité pojmy související s tématem této práce a následně se budeme zabývat správním vývojem vymezeného území a jednotlivých obcí, které se v tomto území nachází. Pro přehlednost nám v některých případech pomohou mapy, tabulky či grafy, abychom si lépe vysvětlili zkoumaný jev a mohli tak lépe pochopit dané téma, kterým se zabýváme.

Motivace k výběru práce je bezesporu znalost prostředí, které budu analyzovat. Oblast správního obvodu ORP Stod, nacházející se v okrese Plzeň-jih a okrese Domažlice je jednak bydlištěm několika rodinných příbuzných, ale hlavně se jedná o lokalitu, jež často navštěvuji v letních měsících, konkrétně nejvíce Dobřansko a Stodsko, a proto jsem se chtěl o tomto místě dozvědět více i z historického hlediska, kam se území i jednotlivé obce řadily a jaký byl administrativně správní vývoj této oblasti. Dále bych určitě zmínil můj předpoklad, že administrativně správní změny v území v určitém časovém horizontu, mohou výrazně ovlivnit demografický i ekonomický vývoj, a proto bych chtěl zjistit, jak probíhal územní vývoj daného správního obvodu ORP. Bezpochyby je pro mě též důležitá práce v programu ArcGIS, ve kterém budu vytvářet různé mapové výstupy a zkušenost s tímto programem je dle mého názoru přínosná pro mé budoucí studium či pracovním možnostem v geografických oborech.

Práci jsem vyčlenil na teoretickou část, která zahrnuje rozbor odborné literatury, včetně definic důležitých pojmů souvisejících s tématem práce či historického náhledu na administrativně správní členění v České republice a na praktickou část, kde se zaměříme na analýzu a zpracování získaných dat. Budeme zkoumat správní vývoj vymezeného území a vývoj jednotlivých obcí, především s ohledem na hranice obcí a základních sídelních jednotek. Na závěr si zhodnotíme získané a zjištěné výsledky.

# 1 CÍLE PRÁCE

Prvotním cílem této bakalářské práce je zachycení a analýza administrativně správního vývoje území současného správního obvodu ORP Stod. Budeme analyzovat správní vývoj současného území, tedy změny v zařazení všech obcí, spadajících do současného správního obvodu ORP Stod, do vyšších správních celků v průběhu 20. a na počátku 21. století, konkrétně zachytíme vývoj od roku 1921 do současnosti. Vyhodnocení je prováděno v jednotlivých obdobích, ve kterých probíhaly administrativně správní změny, ovšem byla použita data ze Sčítání lidu z let 1921, 1930, 1950, 1961, 1970, 1980, 1991, 2001 a 2011. Cílem je tedy určení správních celků na území dnešního správního obvodu ORP Stod za celé zkoumané období, kde s pomocí tabulek a mapových výstupů budou jednotlivé změny ve správním členění uvedeny v přehlednost. Pro tuto analýzu jsou použita data z Historického GISu, data z Českého statistického úřadu a samozřejmě data ze Statistických lexikonů obcí z let 1921 až 2013.

Dalším cílem této práce je analýza hranic jednotlivých obcí, nacházejících se na území současného správního obvodu ORP Stod v letech 1921 až 2013 pomocí mapových výstupů, a s tím související určení stability hranic jednotlivých obcí, stability zařazení základních sídelních jednotek do obcí a vyhodnocení změn v uspořádání obcí. Změny hranic v jednotlivých obcích zpracujeme podle Statistických lexikonů obcí v letech 1921 až 2013, pomocí mapových výstupů v programu ArcGIS či pomocí tabulek. Při zpracování mapových výstupů nebudeme brát v úvahu změny hranic katastrálních území, tyto změny budou zobrazeny pouze pomocí tabulek ve statistických údajích.

## **2 ROZBOR LITERATURY**

Pro vypracování této bakalářské práce, zvláště pak pro vymezení (nejen) odborných pojmů v teoretické části této bakalářské práce je zapotřebí vyjít z několika nejen knižních, ale i internetových publikací a dalších internetových zdrojů, které souvisí s tématem administrativně správního vývoje správního obvodu ORP Stod a pojí se s mnoha pojmy, které se tohoto tématu týkají.

### **2.1 Hodnocení literatury**

K vymezení pojmů a témat v teoretické části a pochopitelně také tématům části praktické bylo v práci využito mnoho odborných knižních, ale i odborných internetových publikací, jež byly stěžejní pro moji práci, a právě nejdůležitější publikace si v této kapitole shrneme.

K vysvětlení administrativně správního vývoje na Českém území od roku 1921 do současnosti, bylo využito několik velmi důležitých a stěžejních zdrojů. Historii dějin správy v Českých zemích vysvětlují Hledíková, Janák, Dobeš (2005) ve své knižní publikaci zvané Dějiny správy v Českých zemích od počátků státu po současnost. Velmi dobře toto téma také publikují Burda, Janoušek, Chromý (2014) v časopisu Historická geografie, kde mají článek s názvem Historické hranice v prostředí GIS: Správní regiony v Česku 1920-2012. Na téma administrativně správní vývoj také poukazuje Čechák (2004) ve své knize Vývoj veřejné správy v Československu a České republice (1945-2004), Atlas Československých dějin (1965), kde nalezneme několik důležitých map, z nichž lze posoudit správní členění či Semotanová (1998), jejíž publikace nese název Historická geografie Českých zemí.

Mezi nejpodstatnější zdroje, zejména k praktické části práce byla použita především data ze Statistických lexikonů obcí, jež jsou v knižní podobě pro roky 1921 až 2005 a Statistický lexikon obcí České republiky 2013 (2013), který je dostupný z internetové databáze Českého statistického úřadu. Právě publikace Českého statistického úřadu jsou důležitými zdroji k této práci, z nichž čerpáme mnoho údajů, ať už o současném stavu správního obvodu ORP Stod či o pojmech souvisejících s administrativně správním členěním či vývojem. Z internetových databází je také pro práci důležitý Regionální informační servis (2016), kde podobně jako na ČSÚ nalezneme některé související pojmy s hlavním tématem práce. Pro podklady

v programu ArcGIS je také využita databáze ArcČR 500 či data z důležitého zdroje, kterým je Historický GIS (2015).

## 2.2 Důležité pojmy

V této části rozboru literatury si vysvětlíme několik důležitých pojmů souvisejících, ať už přímo či nepřímo s tématem této bakalářské práce, mezi které patří: region, regionalizace, hranice, obec, vesnice, venkovské sídlo, město, obec s pověřeným obecním úřadem, správní obvod obce s rozšířenou působností, okres a základní sídelní jednotka.

Zpočátku je třeba zmínit pojem region, který souvisí s oblastí vymezení této bakalářské práce.

Region je definován v zákoně č. 248/2000 Sb., § 2 jako: „*Územní celek, vymezený územními obvody krajů a obcí, jehož rozvoj může být podporován podle tohoto zákona.*“ (Zákony pro lidi 2018)

Jednoduše vysvětluje region Winter (1993), který tento pojem označuje jako geograficky pojatý územní celek, kde je ovšem důležité si zodpovědět otázku, jak veliký tento celek může být či jak je ohraničen.

Při definování regionu by měl být kladen důraz na účel, ke kterému region slouží. Ježek (1998) také uvádí, že pod jeden určitý region obvykle chceme územní jednotky vykazující určitou pospolitost neboli jednotky, které se k sobě hodí. Z těchto pospolitostí autor zmiňuje dvě vyplývající kritéria vymezení regionů, a to kritérium homogenity a kritérium funkčnosti.

Autoři Mates, Wokoun a kolektiv (2001) popisují ve svém díle region jako určitý komplex vznikající regionální diferenciací krajinné sféry. Ovšem tito autoři se tímto pojmem zabývají i v dalších publikacích, jako například kniha *Základy regionálních věd a veřejné správy* (2011), ve které se zmiňují o koncepci a struktuře regionu. Tito autoři popisují jako základní problém v určení přesné definice fakt, že rozdělení zemského povrchu na části je jeden z cílů geografického výzkumu, ale nad tímto pojmem se nemůže uvažovat pouze z hlediska geografického, ale i z ostatních jako například politického. Také proto se snažili vymezit dva druhy koncepce, kterými jsou práce zabývající se všeobecným pojetím a speciálním pojetím regionu. Dále zde



také popisují dva základní typy geografických regionů, a to homogenní a nehomogenní. (Wokoun, Mates, Kadeřábková a kolektiv 2011)

Mištera (1996, str. 18) region popisuje jako „*vymezené území se sídly a veškerými hospodářskými strukturami, s vnitřními vazbami a vztahy k hlavnímu středisku, podléhající jeho gravitační atraktivitě (zaměstnanost, vybavenost infrastrukturu, postavení terciární a kvartární - řídicí sféry); zpravidla dopravně dobře propojené s městy, středisky subregionů.*“ Dále autor rozdělil typologizaci regionů na tři hlavní části, kterými jsou makro-regiony, mezo-regiony a mikro-regiony. (Mištera 1996)

O regionech a jejich typologii pojednává také kapitola v publikaci *Regionální rozvoj (Východiska regionálního rozvoje, regionální politika, teorie, strategie a programování)*. Ježek (2008) zde použil několik typů regionu, které dokážou lépe specifikovat danou oblast. Jednotlivými typy jsou: reálné regiony (jednoznačně lokalizovatelné a funkční), regiony vymezené lidskými aktivitami a činnostmi, identifikační regiony, deskriptivní regiony (homogenní a heterogenní) a normativní regiony. (Wokoun, Malinovský, Dambovský, Blažek a kol., 2008) Oblast území správního obvodu ORP Stod se podle těchto kritérií nejlépe shoduje s normativním typem regionu. Do tohoto typu totiž patří nejrůznější plánovací regiony a především administrativně-správní jednotky. Mimo jiné je oblast této bakalářské práce také možno přiřadit k reálnému regionu, konkrétně k funkčnímu typu, pod který mohou spadat například městské regiony.

Mištera (1996) má ve své knižní publikaci rozdílnější pohled na typologii regionů. Uvádí konkrétně šest typů regionů a to: přírodní, historické, správní, ekonomické, sociální a sociálně-ekologické, přičemž území správního obvodu ORP Stod se podle této typologie nejvíce přibližuje ke správnímu typu, kde se jedná o územní administrativně správní jednotky.

Obecně je region chápán z několika úhlů pohledu, ovšem ve všech případech region představuje výsostné území lišící se územním vymezením, které lze charakterizovat třemi rozdílnými druhy prostorových útvarů (Ježek 1998), kterými jsou supranacionální, transnacionální (oba tyto druhy jsou rozlišovány rozdílnou měnou, zákony či celní regulací) a subnacionální regiony, které již zmíněné instituce sdílejí s ostatními regiony dané země.

Samotné vymezení regionu je občas nutné provést podle určitých zásad pomocí regionalizace. Kopp a kolektiv (2001) se zmiňují, že k vymezení je možno využití stávajících administrativních hranic či jinak stanovených regionů.

Wokoun, Mates, Kadeřábková a kolektiv (2011) úzce spojují regionalizaci právě s předchozím pojmem region. Právě regionalizace je podle autorů určitá činnost, na základě které dochází k vymezení regionů. Vymezení může probíhat podle určitých faktorů jako například druhu prostoru závislém na historickém vývoji geografie jako vědy. Autoři dále specifikují hlediska na jejichž základě se provádí dělení geografických regionů, a to objektivního hlediska, kde se jedná o určitou vazbu mezi regiony a jejich složkami a subjektivního hlediska. Dále je rozlišována regionalizace na socioekonomickou a fyzickogeografickou. Autoři Mates, Wokoun a kolektiv (2001) navazují v další publikaci na předchozí myšlenky a popisují postup při regionalizaci „shora“ či „zdola“. V druhém případě se vychází ze základních jednotek. Region je poté utvářen ze dvou a více jednotek, které mají mezi sebou silnější vazby než k okolním jednotkám. Poté zde autoři uvádějí hlavní úkol regionalizace, kterým je stanovení charakteristických procesů, rysů nebo vazeb, které poukazují na typické charakteristiky regionu.

Metody nezbytné k vymezení regionů pro další rozvoj regionalizace uvádí K. Ivanička (1983). Konkrétně se jedná o čtyři metody, jimiž jsou kartografická metoda, metoda generalizace textu, metoda analýzy vzdáleností v n-rozměrném prostoru a metoda vymezení nodálních regionů. (Wokoun, Mates, Kadeřábková a kolektiv 2011)

Součástí regionalizace je vymezení či rozčlenění určitého území, se kterým pojíme pojem hranice regionu. Je ovšem velmi komplikované určit jednu přesnou definici tohoto pojmu. Různé definice se odrážejí na základě mnoha aspektů, jako například: sociální, ekonomické, geografické a mnohé další. Jeřábek, Dokoupil, Havlíček a kol. (2004) spojují tento pojem s existencí živého organismu a jeho interakcí s hranicemi a sousedními organismy.

Svůj pohled na pojem hranice popisuje Rumpel a kol. (2007), který tvrdí, že se jedná o linie nebo zóny dělící dva kvantitativně odlišné celky, kterými mohou být například regiony, administrativní jednotky, fyzickogeografické jednotky nebo státní útvary. Dále autor uvádí, že hranice mohou existovat, buď teoreticky (hranice

obslužných regionů) nebo bývají vymezeny právně či silou (státní hranice). Ve stejné publikaci je uvedena také definice od Johnstona (1994), který popisuje hranici jako: „*dělicí čáru mezi jednou prostorovou jednotkou nebo skupinou a jednotkou druhou (Johnston, 1994).*“ (Johnston, 1994. In Rumpel a kol. 2007, str. 141)

Jeřábek, Dokoupil, Havlíček a kolektiv (2004) pohlíží obecněji na hranice jako linie oddělující sousední území, kterými mohou být regiony, jež jsou vymezeny linií myšlenou či linií fixní. V případě, že jsou hranice vymezeny myšlenou linií se jedná o výsledek regionalizace, zatímco ve druhém případě jsou hranice výsledek nějakého právního aktu (politické hranice).

Heigl (1978) definuje hranici jako právně fixovanou nebo v přírodě stanovenou linii, spojující heterogenní či homogenní regiony, tvořící hospodářskou, politickou nebo administrativní jednotu. Zatímco Prescott (1975) vidí hranice jako linie či zóny, oddělující od sebe území mezi různými panstvími (Jeřábek, Dokoupil, Havlíček a kolektiv 2004). Mates, Wokoun a kolektiv (2001) poukazují na hranice jako na linie či zóny, které při vynesení na mapu odlišují části zemského povrchu.

Rumpel a kol. (2007) zmiňují, že ke dvěma hlavním typům patří hranice přírodní a hranice umělé. Jako přírodní jsou označovány hranice vázané na průběh přírodních prvků krajiny. Jedná se například o horský hřbet nebo říční tok. Hranice umělé jsou vázány na lidskou neboli antropogenní činnost a řadí se mezi ně například hranice historické, jazykové nebo etnické.

Na rozdělení hranic na přírodní a umělé pohlíží ve své publikaci také autoři Jeřábek, Dokoupil, Havlíček a kolektiv (2004), kteří ovšem k tomuto rozdělení ještě přidávají dělení na hranice liniové (antropogenní i fyzickogeografické) a hranice zonální (etnické).

K určení hranic regionu se může přistupovat několika způsoby. Hranice regionu správního obvodu ORP Stod jsou tvořeny hranicemi obcí. A právě obec je v České republice nejmenším administrativním celkem. (Winter 1993)

Obec je v zákoně o obcích č. 128/2000 Sb., § 1 definována jako základní územní samosprávné společenství občanů, které tvoří územní celek, jenž je vymezen hranicí území obce (Zákony pro lidi 2018). Na tuto definici také navazují autoři Mates, Wokoun a kolektiv (2001), kteří vymezují obec třemi základními znaky, jimiž

jsou: území, občané (osobní základ) a samospráva. Říman (1985) uvádí, že správy a státní moci v obcích se vztahují k místním obecním a městským úřadům.

Mištera (1996) uvádí, že nejnížší formou regionálního členění je právě obec, kterou také označuje jako místní region. Pavlík, Kalibová (2005) popisují obec jako nejmenší a základní správní jednotku.

Obec se jako nejmenší administrativní celek ještě s ohledem na velikost dále dělí na vesnice a města (Winter 1993).

S obcí jsou obecně spojovány výrazy město či vesnice a oba tyto pojmy je třeba si vysvětlit, protože v práci v našem vymezeném území správního obvodu obce s rozšířenou působností Stod se nacházejí města i vesnice. A právě pojem vesnice se pokusím pomocí různých myšlenek od různých autorů co nejvíce přiblížit a uvést definice.

Votrubec (1980) ve své knižní publikaci uvádí hned několik definicí, a to od různých autorů. První definice je od autorky Schwarzové (1966) a zní takto: „*Vesnice nebo ves je sídelní útvar střední velikosti asi s 20 až 250 byty a s funkcí zejména zemědělskou nebo lesnickou.*“ (Schwarzová 1966. In Votrubec 1980, str. 109) Další uvedená definice je od švýcarského geografa Gallussera (1977), který svou definicí pohlíží na vesnici jako na „*prostorový typ, který se jeví jako poměrně uzavřené a hustěji zastavěné skupinové sídlo venkovského prostoru; má poměrně jednotné obyvatelstvo, které je na půdu vázáno těsněji než městské tím, že na půdě žije a z ní má obživu.*“ (Gallusser 1977. In Votrubec 1980, str. 109) V neposlední řadě je třeba zmínit, jak definuje vesnici autor Von Blankenburg (1962), který za vesnici považuje „*stavebně souvislé sídlo na venkově, jehož obyvatelstvo je z významné části spjato s půdou, a to tím, že si vydělává v zemědělství, ale i s tím, že významnější část ostatního obyvatelstva má zahrady nebo záhumenky. Zemědělské obyvatelstvo je v obyvatelstvu vesnice poměrně silně zastoupeno a srovnáno s městským osídlením je počet obyvatel vesnice malý.*“ (Von Blankenburg 1962. In Votrubec 1980, str. 109)

Jandourek (2007) popisuje vesnici jako malé sídlo, jež má několik charakteristických znaků, mezi které řadí vyšší podíl zemědělské produkce, nižší počet obyvatelstva (obvykle do 2000 až 5000), existenci vlastní kultury odlišující neboli izolující se od městské kultury nebo zvýšený význam tradic.

Členění vesnic dále uvádí Votrubec (1980), který je řadí dle velikosti do tří skupin, a to na malé (cca do 30 domů a 150 obyvatel), střední (cca od 30 do 200 domů a od 150 do 1000 obyvatel) a velké vesnice (nad 200 domů a nad 1000 obyvatel). Ovšem není to jediné členění, které autor v této publikaci uvedl, dále totiž rozdělil vesnice na řadové (tzv. ulicovka, silniční, potoční, poříční) a návesní (okrouhlice, oválnice a další).

Souvisejícím pojmem s vesnicí je bezesporu venkovské sídlo. Mates, Wokoun a kolektiv (2001) ho popisují jako starší vývojovou formu sídel a dále uvádějí, že se v jeho vzhledu projevuje převládající zemědělská funkce. Ovšem s rozvojem urbanizace některá sídla ztrácí venkovský charakter, a tak nejde jen o funkci zemědělskou, ale například i o funkci průmyslovou, obslužnou či obytnou a tato sídla jsou označována jako přechodná. Jandourek (2007) označuje celkově pojem venkov za mimoměstské osídlení, jež se vyznačuje nižší hustotou obyvatel žijících především na vesnicích a podobně jako předchozí autoři jej pojí s vyšší zemědělskou produkcí se závislostí na přírodě. Venkovské sídlo s vesnicí též spojují autoři Pavlík, Kalibová (2005), kteří poukazují na významnější vesnice, jako na střediskovou obec.

V našem území správního obvodu ORP Stod se nachází tři obce se statutem města, a proto je důležité se obohatit i tímto pojmem.

Říman (1985, str. 191) uvádí definici: „*Město je specifický sídelní útvar, sociální organismus, stabilizovaný a geograficky vymezený, který je charakterizován souborem dynamických znaků, jež město odlišují od vesnice.*“ Jandourek (2007) spojuje město s lidským sídlem, ve kterém převažuje komunikace, vysoká hustota obyvatelstva, rozvíjející se dělba práce nebo vyšší míra kulturního začlenění.

Geist (1992) má ve své publikaci hned několik definic od různých autorů. Jednou z nich je definice od Musila (1967), který město popisuje jako: „*složitý sociální systém, vyznačující se rozvinutou dělbou práce a velkou hustotou obyvatelstva, které je sociálně velmi různorodé, nezabývá se zemědělstvím a vytvořilo si soustavu interakcí, charakterizovanou distancí v meziosobních vztazích, partikulárností sociálních rolí a nepřímými způsoby sociální kontroly*“ (Musil 1967. In Geist 1992, str. 224) Obecněji na tento pojem pohlíží L. Wirth (1938-39), který jej definuje jako: „*relativně velké, husté a trvalé osídlení sociálně heterogenních jedinců*“ (L. Wirth 1938-39. In Geist 1992, str. 224) Zajímavý pohled na „město“ má také A.R. Gillis (1990), který uvádí,

že se jedná o „velkou koncentraci lidí, kteří pracují v množství specializovaných a vzájemně spojených profesí, z nichž většina neslouží primární produkci potravy“.  
(A.R. Gillis 1990. In Geist 1992, str. 224) Samotný autor Geist (1992) město vymezuje jako specifický typ komunity, ve kterém převažuje sociálně heterogenní obyvatelstvo, jež se v interakci vyznačuje například vysokou dělbou práce, sociální distancí či anonymitou.

V právním smyslu podle zákona o obcích, může být městem obec, která byla městem ke dni nabytí účinnosti tohoto zákona, takže ke dni voleb do zastupitelstev krajů. Dále Mates, Wokoukn a kolektiv (2001) zmiňují, že městem se může stát obec, pokud tak stanoví předseda Poslanecké sněmovny po vyjádření vlády a podmínkou je obec s alespoň 3000 obyvateli nebo dojde-li ke sloučení minimálně dvou obcí, z nichž jedna je městem.

Votrubec (1980) naopak na vznik měst pohlíží, jako na určitý sociální výtvar, který v jistém slova smyslu zdůrazňuje společenské činitele. Ve stejné publikaci je také uvedena myšlenka od Parka (1925), který tvrdí, že je třeba pohlížet na „město“ z širšího pohledu a není to jen seskupení lidí, budov, ulic, sociálních zařízení a dalších institucí či zařízení a v závěru svojí myšlenky tedy tvrdí, že město: „*Není tedy pouhým fyzickým mechanismem s umělou konstrukcí, nýbrž je přímo zakotveno v životních procesech lidí, z nichž sestává, a tudíž produktem lidské činnosti.*“ (Park, 1925. In Votrubec 1980, str. 143)

Město by mělo být také vymezeno podle různých hledisek a Geist (1992) zmiňuje například hledisko geografické, ekonomické, historické či urbanizační.

Pro přehlednost je třeba si vysvětlit také definice jednotek administrativně správního členění, kde nás především zajímají pojmy kraj, okres, obec s rozšířenou působností, obec s pověřeným obecním úřadem a obec, ovšem poslední pojem je již vysvětlen výše. (Regionální Informační Servis 2016)

Podle ČSÚ (2016) zní celý název správní obvod obce s pověřeným obecním úřadem a uvádí jeho definici: „*Správní obvody pověřených obecních úřadů (dále POU) byly stanoveny vyhláškou Ministerstva vnitra č. 388/2002 Sb., aktualizovány vyhláškou Ministerstva vnitra č. 388/2004 Sb. a naposledy vyhláškou č. 388/2015 Sb. Obvody jsou vymezeny výčtem obcí, uvedených ve vyhlášce, jsou skladebné do správních obvodů obcí s rozšířenou působností, respektují hranice krajů, nemusejí zatím respektovat hranice*

*území okresů (k 1.1.2007 bylo formou vyhlášky MV ČR provedeno sladění územně správního členění okresů a správních obvodů obcí s pověřeným obecním úřadem ve většině případů, několik desítek případů nesouladu však zbývá k řešení formou zákona, pak teprve budou správní obvody obcí s pověřeným obecním úřadem skladebné do okresů). MV připravuje v letech 2015-2017 návrh optimalizace územního členění státu.“ Dále ČSÚ (2016) udává, že „Jako pověřený obecní úřad je pro účel výkonu přenesené působnosti označován v zákonech a jiných právních předpisech úřad obce stanovené zákonem (příloha č. 1 k zákonu č. 314/2002 Sb.). Blíže zákon č. 128/2000 Sb., o obcích, ve znění pozdějších změn. Zákon ani vyhláška se netýká území Prahy a vojenských újezdů, v číselnících jsou proto vedeny jako samostatné územní jednotky (Hlavní město Praha, jednotlivé vojenské újezdy), aby bylo pokryto celé území České republiky.“ RIS (2016) uvádí, že se jedná o obec, na kterou je státem přenášena část pravomocí, ale ne v takovém rozsahu, jako je přenášena obci s rozšířenou působností a dále udávají, že se jedná o „obec menší, než obec s rozšířenou působností, a vždy spadá do správního obvodu nějaké obce s rozšířenou působností.“*

Dalším pojmem je správní obvod obce s rozšířenou působností (SO ORP), který je podstatný pro tuto bakalářskou práci, neboť v ní jde o správní obvod ORP Stod. ČSÚ (2016) publikuje definici: *„Správní obvody obcí s rozšířenou působností (dále ORP) byly stanoveny vyhláškou Ministerstva vnitra č. 388/2002 Sb., aktualizovány vyhláškou Ministerstva vnitra č. 388/2004 Sb. a naposledy vyhláškou č. 388/2015 Sb. Obvody jsou vymezeny výčtem obcí, uvedených ve vyhlášce, respektují hranice krajů, nemusejí zatím respektovat území okresů (k 1.1.2007 bylo formou vyhlášky MV ČR provedeno sladění územně správního členění okresů a správních obvodů obcí s rozšířenou působností ve většině případů, několik desítek případů nesouladu však zbývá k řešení formou zákona, pak teprve budou správní obvody obce s rozšířenou působností skladebné do okresů). MV připravuje v letech 2015-2017 návrh optimalizace územního členění státu.“* Poté také ČSÚ uvádí, že *„Jako obecní úřad obce s rozšířenou působností je pro účel výkonu přenesené působnosti označován v zákonech a jiných právních předpisech úřad obce stanovené zvláštním zákonem (příloha č. 2 k zákonu č. 314/2002 Sb.). Blíže zákon č. 128/2000 Sb., o obcích, ve znění pozdějších změn. Zákon ani vyhláška se netýká území hlavního města Prahy, v číselnících je proto vedena jako samostatná územní jednotka (položka Hlavní město Praha), aby bylo pokryto celé území České republiky.“* RIS (2016) také tento pojem také definuje a udávají, že se jedná o nový typ

obcí, které v přenesené působnosti vykonávají státní správu, dále také uvádí, že se v jejich spravovaném území nacházejí již zmíněné obce s pověřeným úřadem. Vznik ORP proběhl v rámci reformy územní veřejné správy a to 1. ledna 2003.

Okres definuje RIS (2016) jako určitou statistickou územní jednotku na úrovni NUTS 4 (okres), která je v platnosti jen na území České republiky a s výjimkou území Prahy, představuje územní členění státu na okresy. Dále ČSÚ (2016) publikuje znění definice okresu, které zní: „*Okres je územně správní jednotka středního stupně a je vymezen výčtem obcí a vojenských újezdů.*“ Poté je uvedeno, že na základě zákona č. 36/1960 Sb., tedy zákon o územním členění státu, se na okresy dělí území České republiky.

Co se týká územní jednotky kraje, tak podle ČSÚ (2018) se jedná o územní správní celek, který se řadí v České republice do klasifikace NUTS a je v této klasifikaci nejnižší úrovní, tedy NUTS 3. V České republice se nachází celkem 14 územních samosprávných celků (krajů).

Pro posuzování stability hranic jednotlivých obcí, se v práci setkáváme také s pojmem základní sídelní jednotka a je třeba si tento pojem vysvětlit.

Základní sídelní jednotka je definována v zákoně č. 230/2006, jehož zákonným pramenem je zákon č. 89/1995 Sb., o státní statistické službě. Konkrétní definice tohoto pojmu dle ČSÚ (2017) zní: „*Základní sídelní jednotkou se rozumí jednotka představující části území obce s jednoznačnými územně technickými a urbanistickými podmínkami nebo spádová území seskupení objektů obytného nebo rekreačního charakteru.*“ Dále je základní sídelní jednotka (ZSJ) skladebnou součástí sídelní struktury, která je určena především pro prostorovou identifikaci, ale také například pro sledování územně technických a sociálně ekonomických jevů, které jsou přímo vázány na osídlení, přičemž jsou tímto myšleny zejména výsledky sčítání lidu, domů a bytů. Následovně je podle zákona o základních registrech veřejné správy (č. 111/2009 Sb.) ZSJ součástí obsahu základního registru RÚIAN.

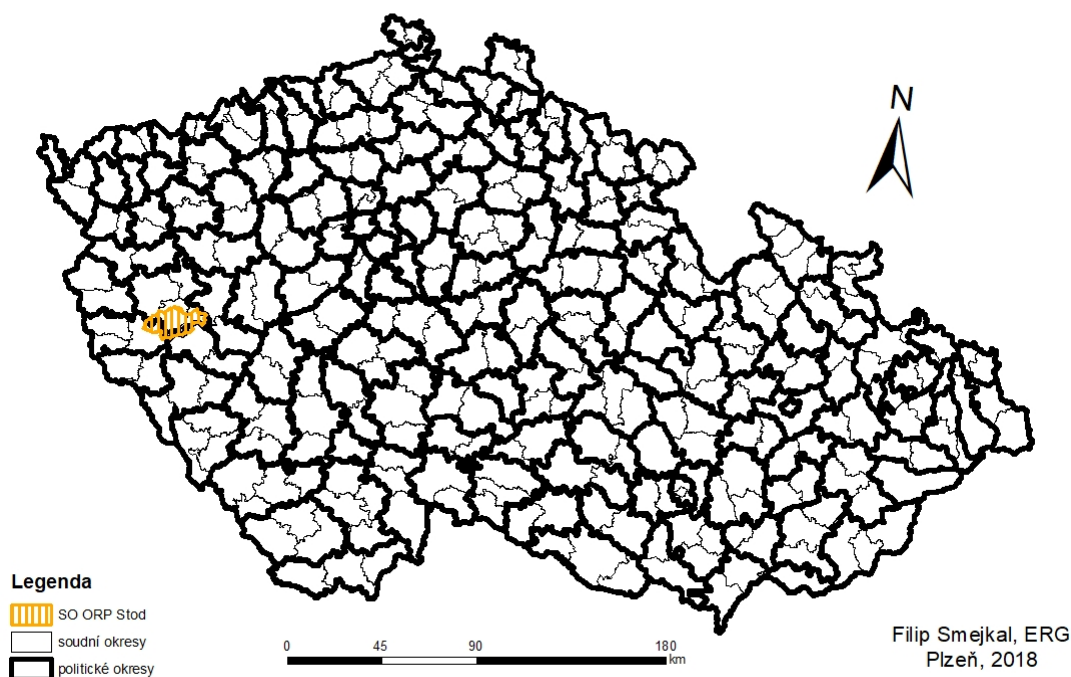
### **2.3 Administrativně správní členění na Českém území (1921 až současnost)**

Dalším důležitým bodem, který je třeba rozebrat, je administrativně správní členění na Českém území, a to od roku 1921 do současnosti.



Územně správní členění Republiky československé v letech 1920-1928 tvořily země Čechy, Morava, Slezsko, Slovensko a Podkarpatská Rus, jednotlivé země se ještě dělily na politické okresy (země Čechy, Morava, Slezsko) a župy (Slovensko, Podkarpatská Rus) (Semotanová 1998). Burda, Janoušek, Chromý (2014) ve svém odborném článku uvádějí, že župní zřízení mělo fungovat i v Českých zemích, kdy v únoru 1920 byl uveden v platnost župní zákon (zákon 126/1920 Sb.) a vzniklo tak 21 žup na území Československa, které měly přijít ve funkčnost od 1. ledna 1923, ovšem k zavedení nedošlo na území Čech, Moravy a Slezska především kvůli obavě, že některé župy budou „v rukou“ Němců (zejména župy Českolipské a Karlovarské), a tak župní zřízení přešlo do praxe pouze na Slovensku a Podkarpatské Rusi. Hledíková, Janák, Dobeš (2005) navíc dodávají, že aktivování žup, které přešlo v platnost na Slovensku nebylo úplně ucelené, spíše tzv. „v okleštěné podobě“. Konkrétně na Slovensku vzniklo šest žup, dvě města s regulovaným magistrátem a 79 politických okresů. Dále tito autoři ve své publikaci poukazují na roztržitost politické správy, protože v tuto dobu byly na území republiky tři rozdílné systémy politické správy, a to konkrétně: starý rakouský systém existující v Českých zemích, starý uherský systém v Podkarpatské Rusi a na Slovensku již zmíněné župní zřízení podle nového zákona. Systém politických okresů se ještě skládal z okresů soudních, které byly podle ČSÚ (2008) zavedeny již v roce 1868. Jednalo se o územní jednotky, podle kterých byly v Českých zemích organizovány okresní soudy (soudy 1. stupně) a zákonem z 28. října 1918 č. 11/1918 Sb., kterým se přejímal řád části monarchie pro Čechy (předlitavská část) a části pro Slovensko (zalitavská část), poté tyto soudní okresy převzala v téměř nezměněné podobě i samostatná Československá republika. Soudní okres se od politického nejvíce rozlišoval menším územním rozsahem či větším počtem soudů okresních, jeden politický okres se totiž většinou skládal ze dvou i více soudních okresů (obrázek č. 1).

### Politické a soudní okresy na území dnešní České republiky v roce 1921



Zdroj: vlastní zpracování v programu ArcMap dle Historický GIS 2015

Další změna územního členění vstoupila v platnost 1.12.1928, a to zemské zřízení na zemi Českou, Moravskoslezskou (sloučení Moravy a Slezska), Slovenskou a Podkarpatskou (Semotanová 1998), kde župní zřízení bylo zrušeno a nahrazeno politickými okresy. Hledíková, Janák, Dobeš (2005) uvádějí, že už koncem roku 1926 byl vypracován vládou předběžný návrh zákona, jehož nejdůležitějšími body bylo právě zrušení žup a následné zavedení zemí, postátnění zemské a okresní samosprávy, s tím související definitivní odstranění dvojkolejnosti veřejné správy, tlak na zesílení postavení vlády a další. Následně autoři ve své publikaci uvádějí, že zrušení župního zřízení a sjednocování správy na území republiky proběhlo díky přijetí zákona o organizaci politické správy (vyhlášen pod č. 125/1927 Sb.) v roce 1927 (ovšem s již zmíněnou platností od začátku prosince 1928). Tento zákon měl za následek, že se z politických úřadů staly ve druhé instanci úřady zemské a v první instanci úřady okresní. Jednotlivé zemské úřady byly zřízeny ve všech zemích v čele se zemskými prezidenty a Hledíková, Janák, Dobeš (2005) uvádějí jednotlivá města se zemskými úřady, konkrétně pro Českou zemi byly zřízeny v Praze, pro zemi Moravskoslezskou v Brně, dále pro zemi Slovenskou (*Slovenskou krajinu*) v Bratislavě a pro

Podkarpatskou zemi v Užhorodě. Pochopitelně v okresech vznikly také okresní úřady, které se rozdělovaly na státní (v jejich čele okresní hejtman) a komunální. Dále autoři popisují shodující se obvody okresních úřadů a uvádějí, že: „*Obvody okresních úřadů se v Českých zemích shodovaly s obvody okresních správ politických, na Slovensku s obvody okresních úřadů zřízených podle župního zákona a na tzv. Podkarpatské Rusi s obvody slůžnovských okresů.*“ (Hledíková, Janák, Dobeš 2005, str. 352) Následně tedy autoři uvedli počty okresních úřadů v jednotlivých zemích, tedy 103 okresních úřadů v Čechách, 45 okresních úřadů v Moravskoslezské zemi, 79 na Slovensku a 12 v Podkarpatské Rusi. Další změnou ve veřejné správě, bylo v roce 1929 organizačně sjednoceno soudnictví a o další čtyři roky později, tedy v roce 1933 došlo ke sjednocení organizace finanční správy. (Hledíková, Janák, Dobeš 2005)

Od 30. září 1938, kdy byla podepsána Mnichovská dohoda, začalo zabírání pohraničí na českém území a díky našemu podřízení se diktátu Mnichovské dohody nastala i změna v podobě počtu politických úřadů. Nové správní uspořádání platilo od 1. ledna 1939, kdy došlo ke snížení politických úřadů v českých zemích na 65 okresních úřadů s pěti expoziturami v zemi České a ke snížení na 27 okresních úřadů v zemi Moravskoslezské. Po 15. březnu 1939 následovala další změna pro územní členění státu, kdy za okupace Československa nacistickým Německem, se zbylé území stalo Protektorátem Čechy a Morava, viz obrázek č. 2. (Hledíková, Janák, Dobeš 2005) Důsledkem Mnichovské dohody jsou odstoupená území, která byla postupně podřizována říšsko-německé správě a Semotanová (1998) uvádí, že se jednalo především o pohraniční oblasti západočeské, severočeské, severomoravské, jihomoravské, jihočeské a Hlučínsko, které byly připojeny k župám, tedy k tehdejším sousedním správním celkům. Dále autorka uvedla, že se vytvořila tzv. „Reichsgau Sudetenland“, což v překladu byla říšská župa sudetská a ta se dělila na pět okresů městských (Stadtkreise) a 53 okresů venkovských (Landkreise). Čechák (2004) k tomuto dodává, že v čele městských okresů byli vrchní starostové a v čele venkovských okresů „zemští radové“. Města, která tvořila městské okresy zmiňuje Semotanová (1998), jimiž byly Karlovy Vary, Cheb, Ústí nad Labem, Liberec a Opava. Rovněž autorka poukazuje na existenci původních politických okresů na území protektorátu, které se označovaly jako „autonomní“. A dále Semotanová (1998, str. 148) dodává: „*Říšskému protektorovi přímo podléhaly nově zřízené oberlandráty, ustanovené v průběhu prvního roku okupační správy.*“ Ty nejdříve zahrnovaly jeden

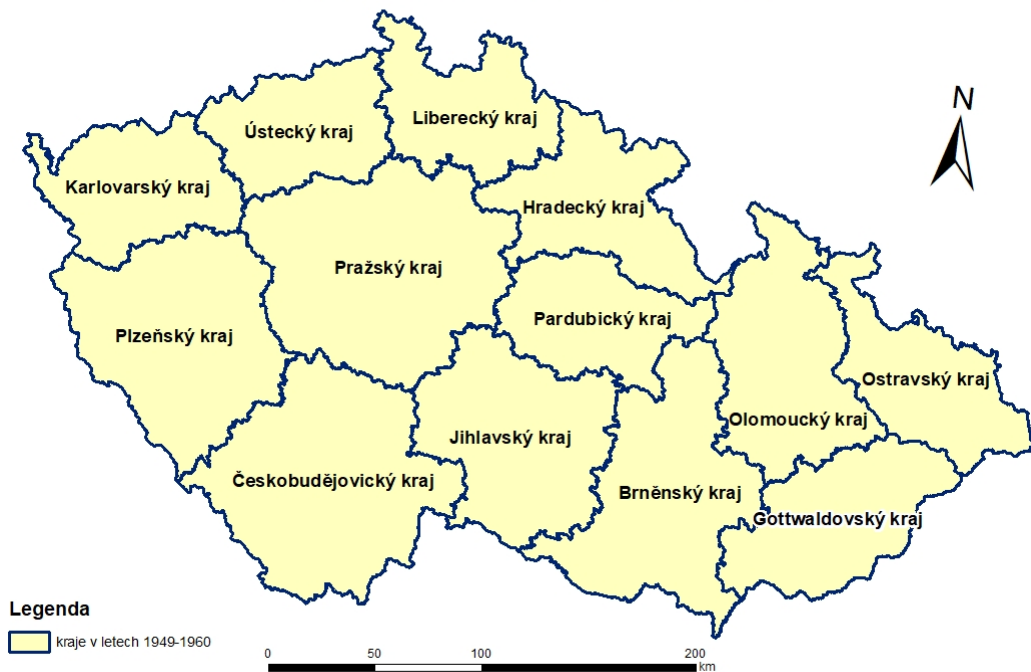


Na území Česka došlo ke vzniku 13 krajů a 176 okresů, k tomuto Burda, Janoušek, Chromý (2014, str. 53) ještě dodávají, že „*Podle zákona o zřízení krajských a okresních národních výborů a vymezení jejich obvodů tyto okresy vznikly transformací politických okresů (resp. rozšířením jejich počtu a rozdělením stávajících obvodů některých politických okresů), původní soudní okresy pak téměř po 100 letech své existence zcela zanikly.*“ Semotanová (1998) dodává, že Zákon o krajském zřízení vstoupil v platnost 1.1.1949 a uvádí, že na celém území Československa došlo ke vzniku 19 krajů. Čechák (2004) také uvádí tytéž změny především co se týká krajského zřízení, ovšem zmiňuje zvláštní postavení hlavního města Prahy, a tím se vlastně Československo dělilo sice na 19 krajů, ale na 20 správních celků (obrázek č. 4). Zákon č. 280/1948 Sb. také stanovil sídla krajské správy, tedy krajská města a územní hranice krajů. ČSÚ (2008) uvádí, že soudnictví a organizace státní správy byla oddělena až do 31. ledna 1949 a na základě zákona č. 320/1948 Sb. došlo 1. února 1949 k úplnému sloučení státní správy a územní organizace soudů a od té doby kvůli zrušení systému soudních okresů fungují soudy v územních obvodech a nazývají se jednoduše okresy.

V roce 1960 došlo k další změně územně správního uspořádání (obrázek č. 4), kdy se území Československa dělilo na 10 krajů a 108 okresů. (Semotanová 1998) Čechák (2004) uvedl, že okresů bylo v českých zemích 76 a 32 na Slovensku). Menší počet krajů oproti období 1949-1960 mělo za následek spojení některých předchozích krajů v současný jeden kraj. Pro příklad došlo ke spojení předchozího Plzeňského kraje a Karlovarské kraje v kraj Západočeský, což je patrné z obrázku č. 4. Pro rok 1960 autoři Burda, Janoušek, Chromý (2014) ve svém článku poukazují opět na území Česka, kde vzniklo 75 okresů a 8 krajů (včetně Prahy) a autoři se také zmiňují o sloučeních některých předchozích krajů v jeden, například vznik Severočeského kraje z bývalého Ústeckého a Libereckého kraje.

Obr. č. 4 - Krajské zřízení v Československu v letech 1949-1960 a 1960-1990

### Krajské zřízení v Československu na území dnešní České republiky v letech 1949 až 1990



Filip Smejkal, ERG  
Plzeň, 2018

Zdroj: vlastní zpracování v programu ArcMap dle Semotanová 1998 a Historický GIS 2015

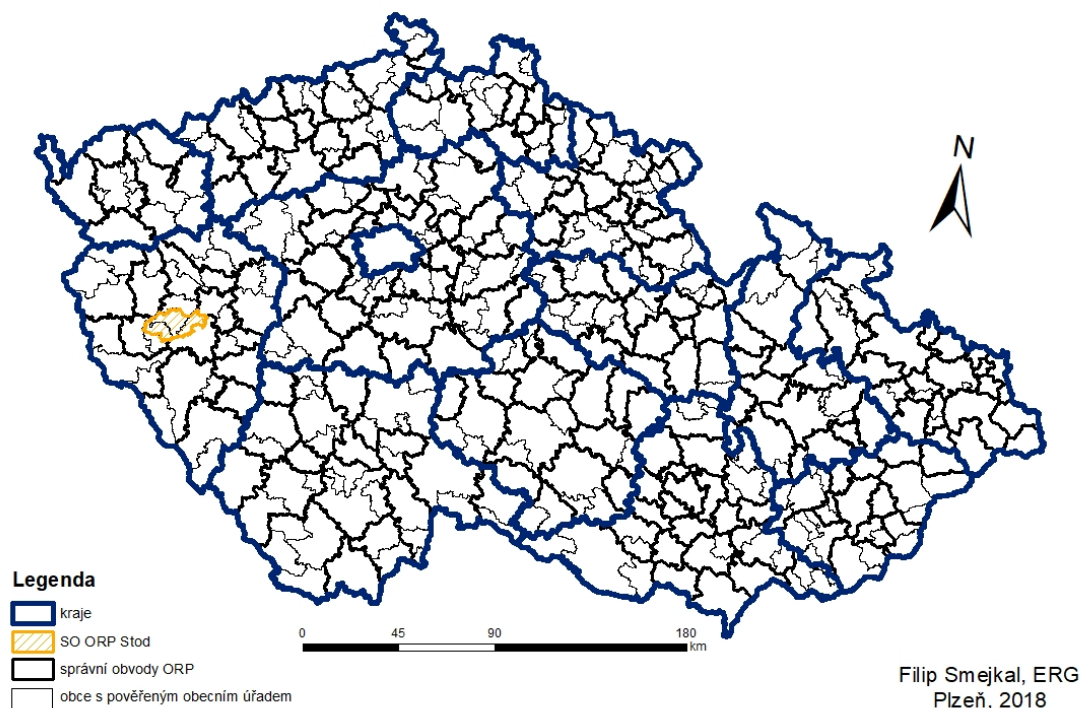
Semotanová (1998) dále ve své publikaci uvádí zákon o federalizaci republiky z 27.10.1968, který ovšem v platnost vstoupil 1.1.1969, podle něhož v Československu vznikly dvě části federace: Česká socialistická republika a Slovenská socialistická republika, zatímco si obě zachovaly stejný počet krajů, ale celkový počet okresů stoupl na 112. Hledíková, Janák, Dobeš (2005) dodávají, že zákon o československé federaci, který započal svoji platnost začátkem roku 1969, byl ústavní zákon č. 143/1968 Sb. Veškeré kompetence byly tedy děleny do tří skupin, obě republiky (tedy Česká socialistická republika a Slovenská socialistická republika) udělovaly vlastní občanství a navíc mělo existovat i federální občanství.

Transformaci veřejné správy po roce 1989 popisují Hledíková, Janák, Dobeš (2005), kdy reforma měla podle plánu vycházet ze zrušení kompletní soustavy národních výborů. Poté se předpokládalo obnovení samosprávy na úrovni obcí a měst, na jejichž základě by vznikly orgány státní správy, jež by působily v okresech a kompetence krajských národních výborů budou rozděleny mezi okresy a centrum, při čemž by se v budoucnu ustanovila samospráva na vyšší než obecní úrovni. Po dlouhotrvajících dohadách, jednáních či rozhodnutích, které zahrnovalo například i zrušení sedmi krajských a 75 okresních národních výborů a jejich následné nahrazení 73 novými okresními úřady, se v roce 1997 schválil zákon č. 347/1997 Sb. o vytvoření vyšších územních samosprávných celků. Na základě tohoto zákona mělo dojít ke dvěma důležitým událostem, jednak v první fázi mělo dojít k vytvoření územních samosprávných celků (tedy 13 krajů a Prahy) a následně v další fázi mělo dojít ke zrušení okresních úřadů. Změny v podobě počtu okresů spojené se vznikem České republiky publikuje Semotanová (1998), která uvádí, že se v rozmezí let 1993 až 1995 dělila Česká republika na 75 okresů, ovšem od 1.1.1996 došlo v České republice ke změně na 76 okresů, kdy z části okresů Bruntál a Šumperk vznikl nový okres Jeseník. Ve svém článku tuto změnu také uvádějí Burda, Janoušek, Chromý (2014), kteří jako předchozí autoři poukazují na dvě vzniklé fáze reformy územní správy. Tou první v letech 1997 až 2000 v Česku vzniklo 14 samosprávných krajů (včetně hlavního města Prahy), jejichž sídla byla stejná jako v krajích v letech 1949 až 1960. Čechák (2004) uvádí k jednotlivým nově vzniklým krajům jejich územní vymezení podle okresů a pro příklad Plzeňský kraj, (jenž je stěžejním samosprávným celkem pro území současného správního obvodu ORP Stod) je vymezený územím okresů Tachov, Plzeň-sever, Plzeň-město, Plzeň-jih, Rokycany, Domažlice a Klatovy. Dále Burda, Janoušek,

Chromý (2014) uvedli, že došlo ke zrušení okresních úřadů (konkrétně k 1.1.2003) a následnému převedení pravomocí z části na krajské úřady, ale hlavně na úřady obcí s rozšířenou působností (ORP). Hledíková, Janák, Dobeš (2005) ještě uvádějí, že některé pravomoci okresních úřadů byly převedeny na již existující obce s pověřeným obecním úřadem a dále popisují vznik 205 obcí s rozšířenou působností místo 76 okresních úřadů. Některé instituce, například soudní, mají stále územní pravomoce na okresní úrovni nebo na úrovni krajů z roku 1960. Burda, Janoušek, Chromý (2014) ještě navazují na vznik ORP a s tím související problematiku v podobě nerespektování některých hranic tehdejších okresů, kdy muselo dojít od roku 2005 k několika změnám hranic tak, aby byly lépe odpovídající z hlediska obslužnosti hranicím ORP. Podle ČSÚ (2018) došlo ke vzniku obcí s rozšířenou působností, jež byly stanoveny k 1. lednu 2003 na základě zákona č. 314/2002 Sb. a v současnosti se na území České republiky nachází kromě 14 vyšších územních samosprávných celků (krajů), také 205 obcí s rozšířenou působností (ORP) a 393 obcí s pověřeným obecním úřadem. (obrázek č. 5)

Obr. č. 5 - Poloha obcí s pověřeným obecním úřadem a SO ORP v krajích České republiky

### Poloha obcí s pověřeným obecním úřadem a SO ORP v krajích ČR



Zdroj: vlastní zpracování v programu ArcMap dle ArcČR 500



## 2.4 Obce ČR

Obec je podle ČSÚ (2017) „základním územním samosprávným společenstvím občanů. Tvoří územní celek, který je vymezen hranicí obce. Má jedno nebo více katastrálních území. Je veřejnoprávní korporací, má vlastní majetek. V právních vztazích vystupuje svým jménem a nese odpovědnost z těchto vztahů vyplývající.“ V České republice existuje k 1. lednu 2017 celkem 6 258 obcí, z nichž se nejvíce (1 144 obcí) nachází ve Středočeském kraji a nejméně (134 obcí) v Karlovarském kraji (nepočítáme-li Hlavní město Praha). Průměrná plocha v obcích ČR je 12,6 km<sup>2</sup>. Počet obyvatel ČR ve všech obcích je 10 578 820, z nichž 1 338 982 obyvatel žije v obcích Středočeského kraje, což je nejvíce ze všech krajů a nejméně obyvatel nalezneme v Karlovarském kraji, kde žije 296 749 obyvatel. Průměrný počet obyvatel na jednu obec je 1 690. Rozlohou nejmenší obec, je obec Bernatice, jejíž katastrální výměra je 0,42km<sup>2</sup>, naopak největší je hlavní město Praha, jejíž výměra je 496,21 km<sup>2</sup>. Obcí s nejmenším počtem nahlášených obyvatel (nepočítáme 0 obyvatel) je obec Borovnice, kde žije 15 obyvatel a obcí s největším počtem obyvatel je hlavní město Praha s 1 280 508 obyvateli. (ČSÚ 2017)

## 2.5 Středisková soustava osídlení

Z hlediska našeho výzkumu na obecní úrovni je důležité se zmínit o koncepci střediskové soustavy osídlení. Jedná se o „koncept sídelní politiky, který za socialismu upřednostňoval toky investic do větších středisek osídlení. Sídla označená jako nestředisková byla určena k postupnému zániku. Politika měla a stále má fatální následky zejména pro malé obce, včetně těch v zázemí měst.“ (Středisková soustava sídel Česká republika: Slovníček 2016)

Internetová publikace Deník veřejné správy (2012) poukazuje ve svém článku na jeden ze základních prvků územního rozvoje, který po několik desetiletí patřil ke klíčovému bodu osídlení v Československu. Pro koncepci střediskové soustavy se stala studie z let 1960 až 1968, kdy v těchto letech probíhal komplexní výzkum sídelní struktury, jehož cílem bylo především zajistit dostupnost občanské vybavenosti a celkově lepších a vyrovnanějších podmínek pro život, což bylo za předpokladu odstranění rozdílů mezi vesnicí a městem.

Středisková soustava osídlení vešla v platnost usnesením vlády ČSR ze dne 24. listopadu 1971, č. 283 „*k návrhům dlouhodobého vývoje osídlení v České socialistické republice*“. Jednalo se o rozlišení sídel na čtyři střediskové typy, kterými byla podle Deníku veřejné správy (2012) „střediska osídlení obvodního významu (SOOV), střediska osídlení místního významu (SOMV), nestředisková sídla trvalého významu (NSTV) a nestředisková sídla ostatní (NSO)“. Zmíněným usnesením vlády byly schváleny SOOV realizační zásady dlouhodobého vývoje osídlení.

Plánovaná středisková koncepce se dělila na dvě generace. V té první byl největší důraz kladen na zajištění obslužných funkcí středisek, kdy byla střediska po celé zemi rozmisťována takřka rovnoměrně, ovšem po ekonomické stránce začalo být rovnoměrné rozmisťování průmyslu do všech středisek poněkud nevýhodné. Některá střediska se rozvíjela rychleji, než se předpokládalo, ale jiná střediska zase zaostávala, a proto nastoupila druhá generace koncepcí osídlení. V této generaci je již zohledněna ekonomická aktivita, a tudíž koncentrace průmyslové výroby by neměla být rovnoměrně rozmístěna. Usnesením č. 4 ze dne 7. ledna 1976 byla proto zavedena vedle střediskové soustavy, také sídelní regionální aglomerace, ke které patří jádrová a přidružená centra a významná centra mimo aglomerace.

V dalších letech docházelo ve spádových obvodech vícekrát k různým upřesňováním či změnám v podobě pětiletých plánů. Dne 14. července 1993 na základě usnesení vlády č. 387 byla středisková soustava osídlení definitivně zrušena. (Deník veřejné správy 2012)

### 3 METODIKA

V této části práce se jedná o seznámení se s postupem zpracování práce, a to především pomocí použitých metod zpracování, utřídění a vyhodnocení různých dat.

Pro získání dat a zdrojů k této práci je třeba využití zejména sekundárních dat. Tato data budou čerpána z několika stěžejních a důležitých zdrojů, kterými jsou Statistické lexikony obcí z let 1921 až 2013, kde nás konkrétně zajímají všechny obce spadající do současného správního obvodu ORP Stod ve všech zkoumaných letech, k čemuž využíváme data ze Sčítání lidu z roků 1921, 1930, 1950, 1961, 1970, 1980, 1991, 2001 a 2011. Ve zmíněných Statistických lexikonech hledíme především na správní zařazení daných obcí, na seznam základních sídelních jednotek či částí obcí, které tvoří jednotlivé obce ve zkoumaných letech, na počet obyvatel a katastrální výměru jednotlivých obcí v daných letech. Nezabýváme se detailně změnami hranic katastrálních území. Dalšími důležitými daty, jež jsou použita v této práci jsou data z Historického GISu (Historický GIS 2015), kde jsou zpřístupněny různé typy správního členění od roku 1921 ve tvaru shapefile, která jsou využitelná pro mapové výstupy v programu ArcGIS. Nepochybně důležitým zdrojem jsou data Českého statistického úřadu, v jehož veřejné databázi jsou důležitá data pro moji bakalářskou práci. V neposlední řadě je také potřeba zmínit odbornou knižní i internetovou literaturu, s jejíž pomocí bude vysvětleno několik podstatných pojmů či témat této práce.

Zkoumané území je vymezeno správním obvodem ORP Stod, v němž bude prováděna analýza administrativně správního vývoje od roku 1921 do současnosti. Vizualizace dat z daných zdrojů bude uvedena v přehlednost pomocí mapových výstupů či kartogramů v programu ArcGIS, dále budou data též vyhodnocena a porovnávána pomocí tabulek v programu MS Word. Pro práci se softwarem ArcGIS, jehož prostřednictvím bude vizualizace mapovými výstupy, je nepochybně stěžejní zdroj ArcČR 500, který pomůže zobrazit získaná data z již výše zmíněných zdrojů.

Vyhodnocení administrativně správního vývoje SO ORP Stod bude provedeno v jednotlivých zkoumaných letech od roku 1921 do současnosti, kde bude brán zřetel na změny v administrativním i územním členění od nejvyšších správních jednotek (zemí) po nejmenší administrativní celky (obce), kde v každém zkoumaném období shrneme zařazení současného SO ORP Stod do všech správních celků nacházejících

se v daném roce v našem území. K vyhodnocení nám pomohou mapy či tabulky pro lepší přehlednost a vizualizaci.

Posuzování stabilnosti obcí a územních změn obcí ve vymezeném území, bude prováděno s ohledem na zařazení základní sídelní jednotky (ZSJ) do obce, které budeme posuzovat pro zkoumaná období. Budeme zjišťovat, ke kterým obcím se v daných letech tyto ZSJ řadily. Mapové výstupy a tabulky nám pomohou pro lepší přehled vidět územní změny. Za územní změnu obce budeme považovat spojování nebo rozdělování obcí, či přiřazení ZSJ jiné obci a za územní změnu ZSJ budeme považovat přiřazení k jiné obci než předešlý zkoumaný rok. Barevně budou odlišeny ZSJ podle toho, zda zůstaly v dalším zkoumaném roce přiřazené stejné obci či nikoliv.

Ke konci využijeme metodu vyhodnocení dat, kdy se bude jednat o vyhodnocení administrativně správního členění správního obvodu ORP Stod ve vybraných letech a vyhodnocení stabilnosti či územních změn jednotlivých obcí s pomocí grafického a kartografického znázornění a metodou vysvětlení popisem se závěrečnou syntézou.

## 4 ZÁKLADNÍ GEOGRAFICKÁ CHARAKTERISTIKA

### 4.1 Vymezení území

Správní obvod obce s rozšířenou působností Stod se nachází přibližně ve středu Plzeňského kraje a je jedním z 15 správních obvodů ORP v tomto kraji. Nalezneme zde celkem 24 obcí (5. nejmenší počet v kraji), z nichž třem obcím náleží statut města, jsou to města Dobřany, Holýšov a Stod. Tento správní obvod se nachází ve dvou okresech, jimiž jsou okresy Plzeň-jih (15 obcí) a Domažlice (9 obcí). SO ORP Stod sousedí s dalšími pěti správními obvody obce s rozšířenou působností v Plzeňském kraji, kterými jsou Horšovský Týn, Nýřany, Plzeň, Přeštice a Stříbro, viz obrázek č. 6. Celkovou rozlohou 259,17 km<sup>2</sup> se SO ORP Stod řadí ke třetímu nejmenšímu obvodu v kraji a zaujímá 3,4 % z celého území kraje. Průměrná výměra obce je 10,8 km<sup>2</sup>, což je po SO ORP Přeštice a SO ORP Rokycany třetí nejmenší výměra na obec v kraji. K 1.1.2017 podle ČSÚ (2017) zde žilo 22 993 obyvatel, což jsou přibližně 4 % z celkového počtu obyvatel Plzeňského kraje a řadí se tak mezi osm SO ORP s největším počtem obyvatel v kraji. V průměru počet obyvatel představoval 958 obyvatel na jednu obec, což představuje pátý nejvyšší počet obyvatel na obec v kraji. Co se týká hustoty obyvatelstva, patří SO ORP mezi ORP s nejvyšší hustotou, konkrétně se zde nachází 89 obyvatel na km<sup>2</sup>, při čemž vyšší hustotu má pouze SO ORP Plzeň (723 obyvatel na km<sup>2</sup>) a stejnou hustotu jako SO ORP Stod má SO ORP Nýřany. Vybrané ukazatele ve správních obvodech ORP v Plzeňském kraji nalezneme v tabulce č. 1. (Český statistický úřad 2017)

Obr. č. 6 - Správní obvod obce s rozšířenou působností Stod a jeho postavení v Plzeňském kraji



Zdroj: vlastní zpracování v programu ArcMap dle ArcČR 500

Tab. č. 1 - Vybrané ukazatele ve správních obvodech ORP v Plzeňském kraji (k 1.1.2017)

SO ORP	počet obcí	Výměra (v km <sup>2</sup> )		Počet obyvatel		Hustota
		celkem	průměr	celkem	průměr	obyv./km <sup>2</sup>
Blovice	19	229	12,1	11 981	631	52
Domažlice	58	763	13,2	40 491	698	53
Horažďovice	20	259	12,9	11 648	582	45
Horšovský Týn	18	289	16,0	14 583	810	51
Klatovy	44	906	20,6	50 511	1 148	56
Kralovice	44	659	15,0	22 274	506	34
Nepomuk	26	309	11,9	11 479	442	37
Nýřany	54	628	11,6	55 733	1 032	89
Plzeň	15	261	17,4	189 131	12 609	723
Přeštice	30	271	9,0	22 323	744	82
Rokycany	68	657	9,7	48 184	709	73
<b>Stod</b>	<b>24</b>	<b>259</b>	<b>10,8</b>	<b>22 993</b>	<b>958</b>	<b>89</b>
Stříbro	24	431	17,9	16 888	704	39
Sušice	30	781	26,0	24 293	810	31
Tachov	27	948	35,1	36 117	1 338	38

Zdroj: vlastní zpracování dle ČSÚ 2017

## **5 ADMINISTRATIVNĚ SPRÁVNÍ ČLENĚNÍ DNEŠNÍHO SPRÁVNÍHO OBVODU ORP STOD (1921 AŽ SOUČASNOST)**

Nejprve se budeme zabývat, do jakých správních celků bylo zařazeno území dnešního správního obvodu ORP Stod od roku 1921 do současnosti.

V roce 1921, kdy po vzniku Republiky československé se území Česka rozdělovalo podle územního správního členění na Čechy, Moravu a Slezsko, se oblast dnešního ORP Stod řadila do územního správního celku Čechy. Další členění v tomto období na území Čech bylo dělení na okresy politické a soudní. Oblast dnešního správního obvodu ORP Stod spadala do čtyř soudních okresů. Největší část, konkrétně 53,2 % území spadalo do soudního okresu Stod, kde se také nacházelo 50,3 % obyvatel. Dále 17,5 % území jihozápadní části patřila do soudního okresu Horšovský Týn, kde žilo 11,7 % obyvatel. Převážná část východního a část jihovýchodního území současného SO ORP Stod (23,79 %) spadala do soudního okresu Dobřany, při čemž v této části žilo 30,76 % obyvatel. Malá část jihovýchodního území, konkrétně 5,51 %, patřila do soudního okresu Přeštice a na tomto území žilo 7,24 % obyvatel (obrázek č. 7). Podle správního členění nejmenších administrativních jednotek, tedy obcí, se na území současného SO ORP Stod v roce 1921 nacházelo 38 obcí, z nichž 18 obcí spadalo pod soudní okres Stod, deset obcí se řadilo do soudního okresu Horšovský Týn, sedm obcí do soudního okresu Dobřany a tři obce byly řazeny do soudního okresu Přeštice. Jednotlivé soudní okresy se ještě řadily do okresů politických, konkrétně soudní okresy Stod a Dobřany se řadily do politického okresu Stříbro, což činilo téměř 77 % území a 81,06 % obyvatel současného SO ORP Stod. Soudní okres Horšovský Týn byl řazen do politického okresu Horšovský Týn a soudní okres Přeštice spadal pod politický okres Přeštice (obrázek č. 8). Přesnou výměru i počet obyvatel jednotlivých částí a procentuální zastoupení současného správního obvodu ORP Stod v jednotlivých okresech (soudních i politických) nalezneme v tabulce č. 2. Přehled všech obcí v tomto roce a jejich řazení do soudních i politických okresů nalezneme v příloze A. (Statistický lexikon obcí v republice Československé 1921, 1924)

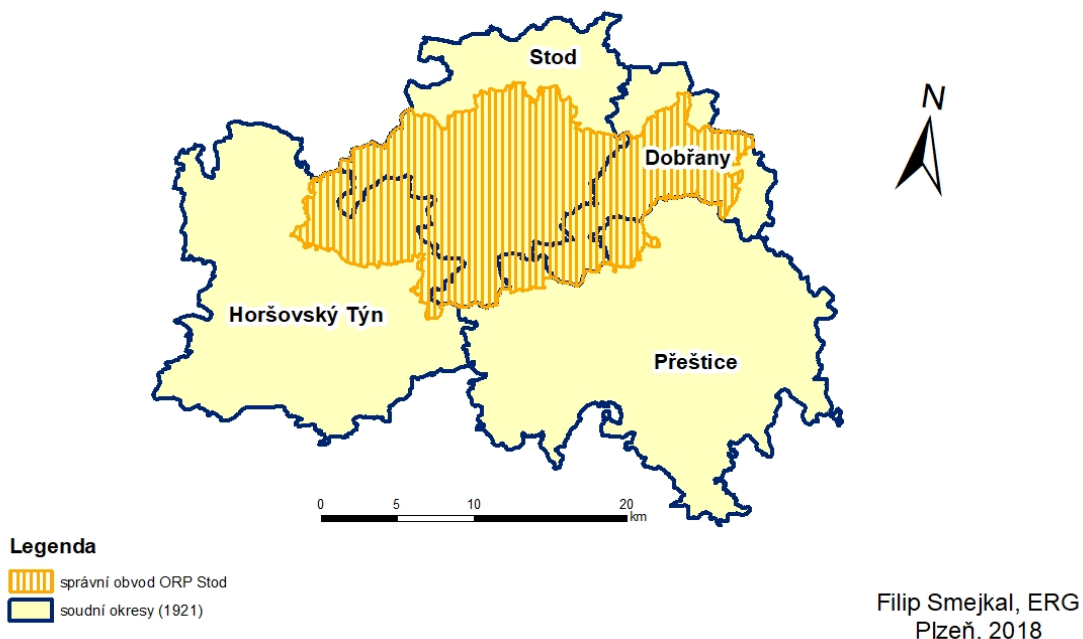
Tab. č. 2 - Výměra území a zastoupení počtu obyvatel na území současného správního obvodu ORP Stod v soudních a politických okresech v roce 1921

Soudní okresy	Výměra (km <sup>2</sup> )	Výměra (%)	Počet obyvatel	Počet obyvatel (%)
SO ORP Stod	259,47	100 %	25 435	100 %
okres Stod	138,04	53,2 %	12 793	50,3 %
okres Dobřany	61,72	23,79 %	7 824	30,76 %
okres Horšovský Týn	45,42	17,5 %	2 975	11,7 %
okres Přeštice	14,29	5,51 %	1 843	7,24 %
Politické okresy	Výměra (km <sup>2</sup> )	Výměra (%)	Počet obyvatel	Počet obyvatel (%)
okres Stříbro	199,76	76,99 %	20 617	81,06 %
okres Horšovský Týn	45,42	17,5 %	2 975	11,7 %
okres Nepomuk	14,29	5,51 %	1 843	7,24 %

Zdroj: vlastní zpracování dle Statistického lexikonu obcí v republice Československé 1921, 1924

Obr. č. 7 - Území současného správního obvodu ORP Stod a jeho postavení v soudních okresech v roce 1921

### Území současného správního obvodu ORP Stod a soudní okresy v roce 1921

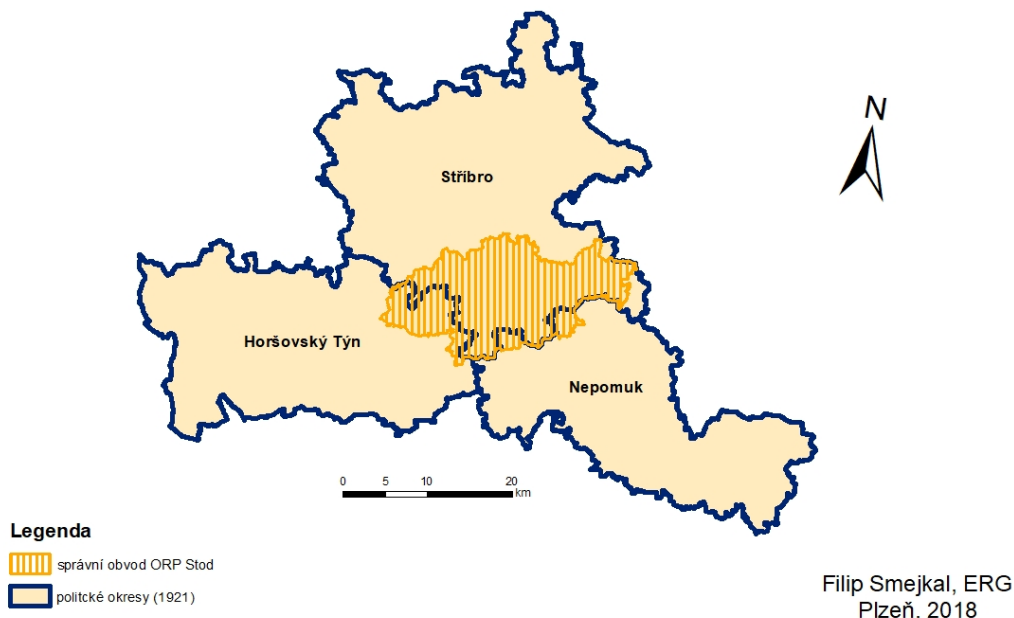


Zdroj: vlastní zpracování v programu ArcMap dle Historický GIS 2015 a ArcČR 500



Obr. č. 8 - Území současného správního obvodu ORP Stod a jeho postavení v politických okresech v roce 1921

### Území současného správního obvodu ORP Stod a politické okresy v roce 1921



Zdroj: vlastní zpracování v programu ArcMap dle Historický GIS 2015 a ArcČR 500

V roce 1930 ke změně správních celků nedošlo, a i nadále oblast současného SO ORP Stod spadala do země Čechy a též se oblast řadila do čtyř soudních okresů Stod, Horšovský Týn, Dobřany a Přeštice, které se stejně jako v roce 1921 řadily pod politické okresy Stříbro, Horšovský Týn a Nepomuk. Řazení území současného správního obvodu ORP Stod do soudních i politických okresů zůstalo velmi podobné jako v roce 1921, kdy se největší část území (52,59 %) řadila do soudního okresu Stod, 24,4% část do soudního okresu Dobřany a další části, které jsou soudní okresy Horšovský Týn a Přeštice zůstali takřka totožné. Zvýšil se celkový počet obyvatel, a to o více než dva tisíce na celém území současného SO ORP Stod, ovšem procentuálně zůstala čísla obyvatelstva podobná ve všech soudních okresech jako v roce 1921. Takřka stejné části území i procentuální počty obyvatel jsou i v okresech politických. Výměru a počet obyvatel současného SO ORP Stod v soudních i politických okresech můžeme přehledně vidět v tabulce č. 3. Počet obcí i jejich zařazení do okresů nalezneme v příloze A, kde můžeme vidět, že je stejné jako v roce 1921, bylo tedy zde 38 obcí. (Statistický lexikon obcí v republice Československé 1930, 1934)

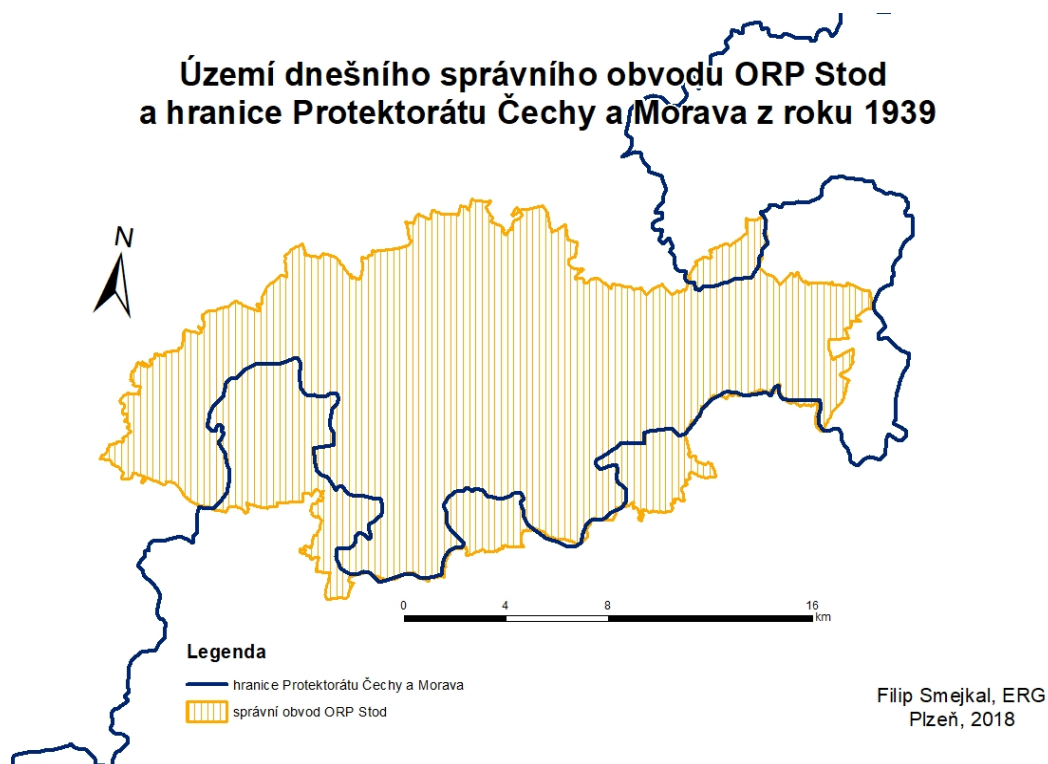
Tab. č. 3 - Výměra území a zastoupení počtu obyvatel na území současného správního obvodu ORP Stod v soudních a politických okresech v roce 1930

<b>Soudní okresy</b>	<b>Výměra (km<sup>2</sup>)</b>	<b>Výměra (%)</b>	<b>Počet obyvatel</b>	<b>Počet obyvatel (%)</b>
SO ORP Stod	259,46	100 %	27 835	100 %
okres Stod	136,46	52,59 %	13 617	48,92 %
okres Dobřany	63,3	24,4 %	9 392	33,74 %
okres Horšovský Týn	45,42	17,51 %	3 006	10,8 %
okres Přeštice	14,28	5,5%	1 820	6,54 %
<b>Politické okresy</b>	<b>Výměra (km<sup>2</sup>)</b>	<b>Výměra (%)</b>	<b>Počet obyvatel</b>	<b>Počet obyvatel (%)</b>
okres Stříbro	199,76	76,99 %	23 009	82,66 %
okres Horšovský Týn	45,42	17,51 %	3 006	10,8 %
okres Nepomuk	14,28	5,5 %	1 820	6,54 %

Zdroj: vlastní zpracování dle Statistického lexikonu obcí v republice Československé 1930, 1934

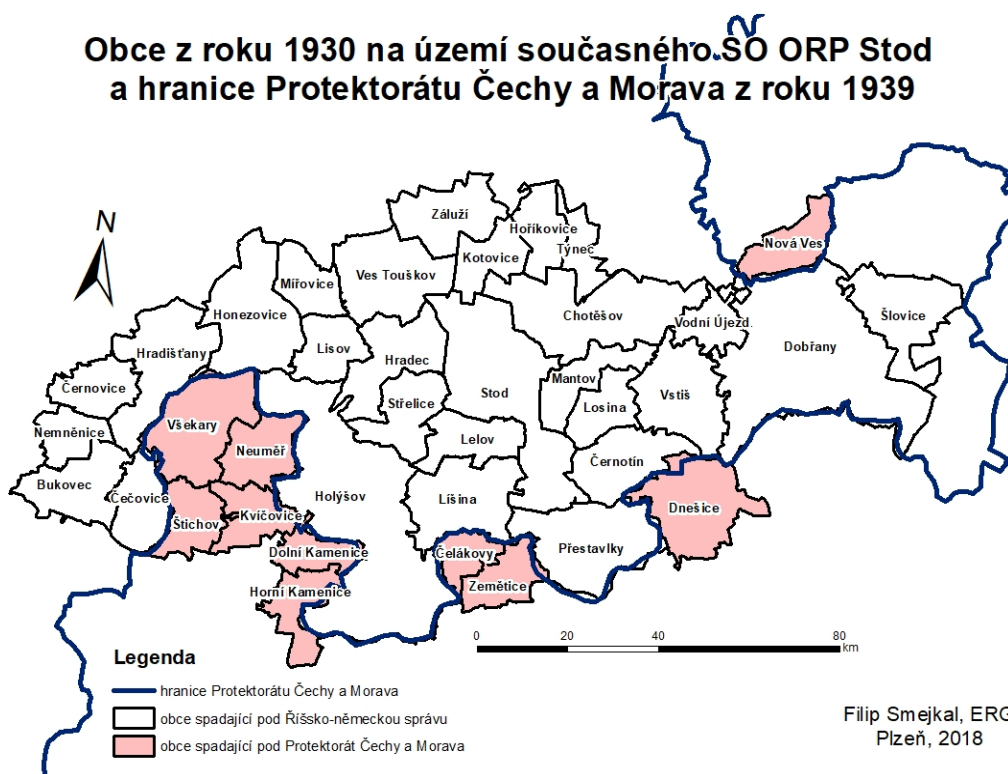
V době okupace Československa nacistickým Německem v roce 1939 byla část oblasti dnešního SO ORP Stod (17,86 %) území zařazena pod Protektorát Čechy a Morava, konkrétně se jednalo o obce Čelákovy, Dolní Kamenice, Dnešice, Horní Kamenice, Kvíčovice, Neuměř, Nová Ves, Štichov, Všekary a Zemětice (obce bereme podle územního členění z roku 1930). (Statistický lexikon obcí v republice Československé 1930, 1934) Mnohem větší část území (82,14 %) spadala pod Říšsko-německou správu, pod oblast nazvanou Sudetská župa (obrázky č. 9 a 10). (Atlas československých dějin 1965)

Obr. č. 9 - Území dnešního správního obvodu ORP Stod a hranice Protektorátu Čechy a Morava z roku 1939



Zdroj: vlastní zpracování v programu ArcMap dle vrstvy (\*.shp) od doc. RNDr. Pavel Chromý, Ph.D. a RNDr. Zdeněk Kučera, Ph.D. a ArcČR 500

Obr. č. 10 - Obce z roku 1930 na území současného SO ORP Stod a hranice Protektorátu Čechy a Morava z roku 1939

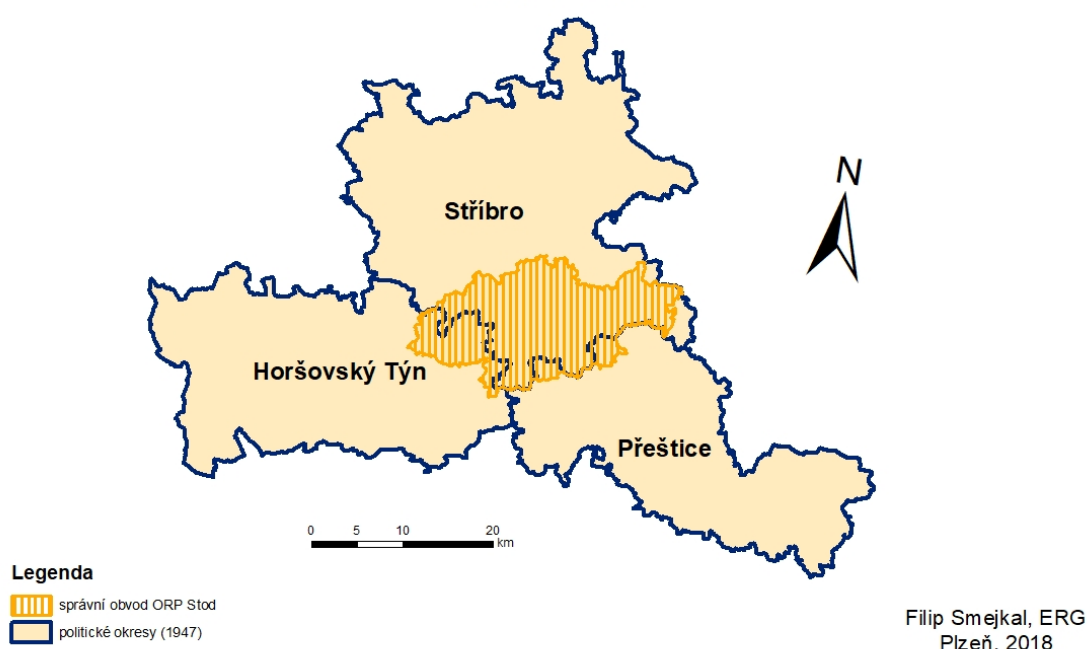


Zdroj: vlastní zpracování v programu ArcMap dle vrstvy (\*.shp) od doc. RNDr. Pavel Chromý, Ph.D. a RNDr. Zdeněk Kučera, Ph.D., ArcČR 500 a Statistického lexikonu obcí v republice Československé 1930, 1934

V roce 1947 ještě došlo oproti letům 1921 a 1930 ke změně politických okresů a tato změna zasáhla i oblast dnešního správního obvodu ORP Stod. Politické okresy Stříbro a Horšovský Týn zůstaly stejné, ovšem místo politického okresu Nepomuk, malá část území dnešního správního obvodu ORP Stod spadala pod politický okres Přeštice, viz. obrázek č. 11. Seznam všech obcí z roku 1955 a jejich řazení do politických okresů v roce 1947 nalezneme v příloze B. (Historický GIS 2015)

Obr. č. 11 - Území současného správního obvodu ORP Stod a jeho postavení v politických okresech v roce 1947

### Území současného správního obvodu ORP Stod a politické okresy v roce 1947



Zdroj: vlastní zpracování v programu ArcMap dle Historický GIS 2015 a ArcČR 500

V roce 1949 došlo ke správní reformě, zrušení zemského zřízení, dále byly sjednoceny správní a soudní obvody, a hlavně také došlo ke zřízení krajů na území Česka. (Burda, Janoušek, Chromý 2014) Území současného správního obvodu ORP Stod se v tomto roce řadilo do Plzeňského kraje, jehož sídlem bylo město Plzeň. Do tohoto kraje spadalo 14 okresů, a to konkrétně v letech 1949 až 1960. (Hledíková, Janák, Dobeš 2005) V letech 1949 až 1960 se současné území SO ORP nacházelo v oblasti čtyř okresů, rozdílných od předchozích let. Největší část dnešního SO ORP Stod, konkrétně 67,53 % území spadala pod nově vzniklý okres Stod, jehož střediskem bylo město Stod, pod tento okres se také řadilo 65,79 % obyvatel současného SO ORP

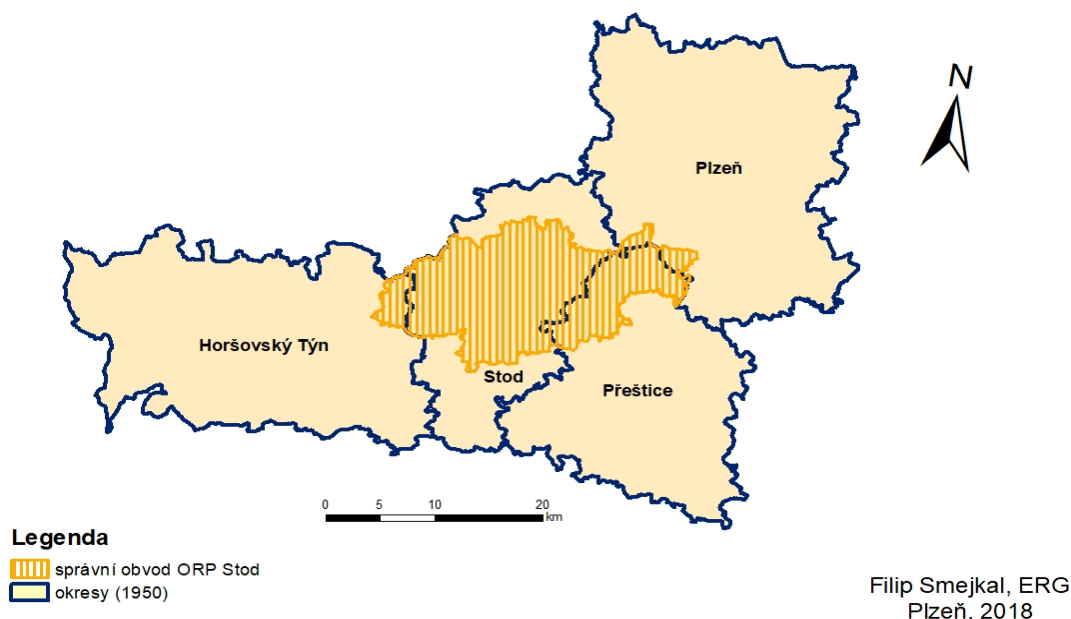
Stod. Dále 4,95 % západního území spadala pod okres Horšovský Týn, kam se řadilo pouze 1,2 % obyvatel, převážná část východního území (23,02 %) se řadila do okresu Přeštice, ve kterém žilo 29,43 % obyvatel a část severovýchodního území, konkrétně 11,68 % zasahovala do okresu Plzeň-okolí, pod který se též řadilo 3,58 % obyvatel z celkového počtu v roce 1950, jež činilo 22 038 obyvatel, došlo tak k úbytku oproti předchozím rokům o více než pět tisíc obyvatel, a to především díky 2. světové válce (obrázek č. 12). Výměra území současného správního obvodu ORP Stod a počet obyvatel v jednotlivých okresech v roce 1950 je přehledně vidět v tabulce č. 4. Co se týká administrativně správního členění nejmenšího administrativního celku (obce), je třeba určit do jakých okresů jednotlivé obce spadaly. Jedná se o obce, které se v tomto období řadily do současného správního obvodu ORP Stod a podle Statistického lexikonu obcí republiky Československé 1955 (1955) se nejvíce, konkrétně 27 obcí řadilo do okresu Stod, který zasahuje do největší části SO ORP Stod, dále šest obcí spadalo do okresu Přeštice, tři obce do okresu Horšovský Týn a dvě obce do okresu Plzeň-okolí. Celkem tedy bylo v tomto roce na území současného správního obvodu ORP Stod 38 obcí, jejichž seznam i řazení do okresů nalezneme v příloze C. (Statistický lexikon obcí republiky Československé 1955, 1955)

Tab. č. 4 - Výměra území a zastoupení počtu obyvatel na území současného správního obvodu ORP Stod v jednotlivých okresech v roce 1950

<b>Okresy (1950)</b>	<b>Výměra (km<sup>2</sup>)</b>	<b>Výměra</b>	<b>Počet</b>	<b>Počet obyvatel (%)</b>
SO ORP Stod	259,15	100 %	22 038	100 %
okres Stod	175	67,53 %	14 499	65,79 %
okres Přeštice	59,65	23,02 %	6 485	29,43 %
okres Horšovský Týn	12,82	4,95 %	265	1,2 %
okres Plzeň-okolí	11,68	4,5 %	789	3,58 %

Zdroj: vlastní zpracování dle Statistického lexikonu obcí republiky Československé 1955, 1955

### Území současného správního obvodu ORP Stod a okresu v roce 1950



Zdroj: vlastní zpracování v programu ArcMap dle Historický GIS 2015 a ArcČR 500

Další územní změna nastala, kdy v roce 1960 se v Československu zmenšil počet krajů z původních 19 na deset krajů. Podle správního členění se tedy současný SO ORP Stod neřadil pod Plzeňský kraj, nýbrž od roku 1960 do roku 1990 se řadil do kraje Západočeského, který vznikl spojením Plzeňského a Karlovarského kraje. (Semotanová 1998) Oblast dnešního správního obvodu ORP Stod spadala v roce 1961 již pouze pod dva okresy. Jihozápadní část území, konkrétně 28,92 % území se řadila do okresu Domažlice se správním střediskem Domažlice a zbytek, tedy 71,08 % území zasahovala do okresu Plzeň-jih, se správním střediskem Plzeň (obrázek č. 13). Celkový počet obyvatel oproti roku 1950 zůstal téměř totožný, ovšem nepatrně narostl. V okrese Plzeň-jih se nacházelo 16 556 obyvatel, což představovalo 74,23 % obyvatel z celkového území současného SO ORP Stod a v okrese Domažlice žilo 5 749 obyvatel, tedy zbylých 25,77 % obyvatel. Přehled výměry a počtu obyvatel v jednotlivých okresech nalezneme v tabulce č. 5. Co se týká obcí, jako nejmenších administrativních jednotek, tak do okresu Plzeň-jih spadalo 12 obcí a do okresu Domažlice obcí pět. Celkem se tedy v roce 1965 na území současného SO ORP Stod nacházelo 17 obcí, jejichž seznam a řazení do okresů nalezneme v příloze D. (Statistický lexikon obcí ČSSR 1965, 1966)

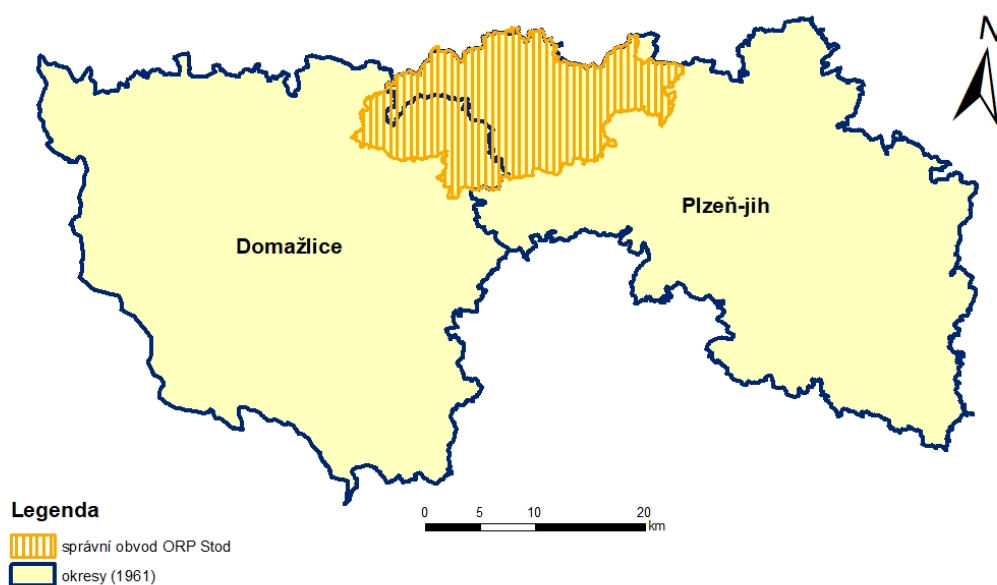
Tab. č. 5 - Výměra území a zastoupení počtu obyvatel na území současného správního obvodu ORP Stod v jednotlivých okresech v roce 1961

Okresy (1961)	Výměra (km <sup>2</sup> )	Výměra (%)	Počet obyvatel	Počet obyvatel (%)
SO ORP Stod	262,73	100 %	22 305	100 %
okres Plzeň-jih	186,75	71,08 %	16 556	74,23 %
okres Domažlice	75,98	28,92 %	5 749	25,77 %

Zdroj: vlastní zpracování dle Statistického lexikonu obcí ČSSR 1965, 1966

Obr. č. 13 - Území současného správního obvodu ORP Stod a jeho postavení v okresech v roce 1961

### Území současného správního obvodu ORP Stod a okresy v roce 1961



Filip Smejkal, ERG  
Plzeň, 2018

Zdroj: vlastní zpracování v programu ArcMap dle Historický GIS 2015 a ArcČR 500

Následujícím zkoumaným rokem s ohledem na správní členění území, je rok 1970. Oblast dnešního správního obvodu ORP i nadále spadala pod Západočeský kraj a opět pod dva okresy jako v roce 1961, kterými byly okresy Plzeň-jih a Domažlice. Největší část území (72,6 %) spadala pod okres Plzeň-jih a zbylá část, tedy 27,4 % pod okres Domažlice, přičemž v obou okresech se nacházel i velmi podobný počet obyvatel jako v roce 1961. Výměra a počet obyvatel jednotlivých částí v okresech jsou přehledně vidět v tabulce č. 6. Změnou obecního správního členění, byl vznik obce Šlovice, která v roce 1965 spadala pod obec Litice (tato obec ovšem leží mimo dnešní SO ORP Stod) a zařadila se do okresu Plzeň-jih. Celkově se nacházelo v tomto roce na území dnešního správního obvodu ORP Stod 18 obcí, kde v okrese Plzeň-jih bylo

13 obcí a okres Domažlice zůstal stejný s pěti obcemi, viz. příloha E. (Statistický lexikon obcí ČSSR 1974, 1976)

Tab. č. 6 - Výměra území a zastoupení počtu obyvatel na území současného správního obvodu ORP Stod v jednotlivých okresech v roce 1970

Okresy (1970)	Výměra (km <sup>2</sup> )	Výměra (%)	Počet obyvatel	Počet obyvatel (%)
SO ORP Stod	266,67	100 %	22 368	100 %
okres Plzeň-jih	193,6	72,6 %	16 525	73,88 %
okres Domažlice	73,07	27,4 %	5 843	26,12 %

Zdroj: vlastní zpracování dle Statistického lexikonu obcí ČSSR 1974, 1976

V roce 1980 opět nedošlo k územní změně postavení současného správního obvodu ORP Stod na krajské ani na okresní úrovni, oblast i nadále spadala pod Západočeský kraj a pod okresy Plzeň-jih a Domažlice, kde se výměra oblastí spadající pod tyto okresy téměř nezměnila a došlo k nepatrnému úbytku celkového počtu obyvatel na 21 655 obyvatel, kdy v okrese Plzeň-jih bylo 15 885 obyvatel a v okrese Domažlice 5 770 obyvatel. Výměru a počet obyvatel v oblastech spadajících pod tyto okresy nalezneme v tabulce č. 7. Změna administrativního členění nastala v počtu nejmenších administrativních jednotek, tedy obcí, kterých oproti rokům předchozím výrazně ubylo. Do okresu Plzeň-jih v tomto roce spadalo osm obcí a do okresu Domažlice pouze tři obce. Přehled obcí i jejich zařazení do okresů je obsaženo v příloze F. (Statistický lexikon obcí ČSSR 1982, 1984)

Tab. č. 7 - Výměra území a zastoupení počtu obyvatel na území současného správního obvodu ORP Stod v jednotlivých okresech v roce 1980

Okresy (1980)	Výměra (km <sup>2</sup> )	Výměra (%)	Počet obyvatel	Počet obyvatel (%)
SO ORP Stod	262,61	100 %	21 655	100 %
okres Plzeň-jih	189,58	72,19 %	15 885	73,35 %
okres Domažlice	73,03	27,81 %	5 770	26,65 %

Zdroj: vlastní zpracování dle Statistického lexikonu obcí ČSSR 1982, 1984

Dalším rokem ke zkoumání správního členění je rok 1992, kde se opět změny odehrávaly pouze u počtu obcí a jejich zařazení do okresů. I nadále se totiž území současného správního obvodu ORP Stod nacházelo v Západočeském kraji v okresech Plzeň-jih a Domažlice, kde 72,38 % oblastí spadalo do okresu Plzeň-jih a 27,62 % do okresu Domažlice, což je přehledně ukázáno i v tabulce č. 8, kde také vidíme, že došlo k poklesu celkového počtu obyvatelstva na 21 015 obyvatel, z nichž se 72,45 % nacházelo v okrese Plzeň-jih a 27,55 % v okrese Domažlice. Oproti předchozímu zkoumanému roku se výrazně zvýšil počet obcí na celkem 23 obcí,



při čemž 14 obcí se řadilo do okresu Plzeň-jih a devět obcí do okresu Domažlice, jež nalezneme v příloze G. (Statistický lexikon obcí České republiky 1992, 1994)

Tab. č. 8 - Výměra území a zastoupení počtu obyvatel na území současného správního obvodu ORP Stod v jednotlivých okresech v roce 1991

Okresy (1991)	Výměra (km <sup>2</sup> )	Výměra (%)	Počet obyvatel	Počet obyvatel (%)
SO ORP Stod	259,18	100 %	21 015	100 %
okres Plzeň-jih	187,6	72,38 %	15 225	72,45 %
okres Domažlice	71,58	27,62 %	5 790	27,55 %

Zdroj: vlastní zpracování dle Statistického lexikonu obcí České republiky 1992, 1994

V 90. letech už proběhly výraznější změny ve správním členění, ty se projevíly v hodnocení v roce 2001. Jednou z hlavních změn byl vznik nových 14 územních samosprávných celků, tedy krajů v rámci první fáze reformy územní správy v letech 1997 až 2000, jak uvádějí ve své odborném článku Burda, Janoušek, Chromý (2014). Správní obvod ORP Stod spadal pod Plzeňský kraj, jakožto vyšší samosprávný celek. Dále i přes zrušení okresních úřadů v roce 2003, zůstaly okresy, jako územně vymezující oblast krajů a SO ORP Stod se v tomto období řadil do okresů Plzeň-jih, kam v roce 2001 spadala převážná část území, konkrétně 72,37 % a do okresu Domažlice, kde zbylá část tvořila 27,63 % území současného SO ORP Stod. Opět došlo k nepatrnému snížení počtu obyvatel na 20 865 (tabulka č. 9). Počátkem roku 2003 došlo ke vzniku obcí s rozšířenou působností, a tedy i ke vzniku správního obvodu ORP Stod, který se stal jedním z 15 SO ORP v Plzeňském kraji. V našem výzkumu tyto změny analyzujeme v roce 2011. SO ORP Stod v roce 2011 i nadále spadal pod okresy Plzeň-jih a Domažlice, kde se ovšem procentuální řazení území oproti roku 2001 nezměnilo, ale došlo k celkovému nárůstu počtu obyvatel na celkových 23 296, přičemž 73,53 % obyvatel spadalo pod okres Plzeň-jih a 26,47 % pod okres Domažlice. Ve správním obvodu ORP Stod se také nacházely 3 obce s pověřeným obecním úřadem (dále POÚ), kterými jsou Holýšov, jež zaujímá 27,63 % území, dále Stod, který se nachází na 44,93 % území a obec s pověřeným obecním úřadem Dobřany, které náleží 27,44 % území SO ORP Stod (tabulka č. 10). Postavení obcí POÚ v SO ORP Stod a v okresech vidíme na obrázcích č. 14 a 15. Změna také nastala v počtu základních územních samosprávných celků (obcí), kdy se od roku 2001 v okrese Plzeň-jih nachází 15 obcí a v okrese Domažlice obcí devět. Co se týká řazení obcí do obcí s pověřeným obecním úřadem, tak 10 obcí se řadí pod POÚ Stod, 9 obcí pod POÚ Holýšov a 5 obcí pod POÚ Dobřany. V příloze H můžeme následně vidět přehled všech

24 obcí a jejich řazení do okresů (od roku 2001 do současnosti) a do obcí s pověřeným obecním úřadem (od roku 2003 do současnosti). (Statistický lexikon obcí České republiky 2005, 2005 a Statistický lexikon obcí České republiky 2013, 2013)

Tab. č. 9 - Výměra území a zastoupení počtu obyvatel na území současného správního obvodu ORP Stod v jednotlivých okresech v roce 2001

Okresy (2001)	Výměra (km <sup>2</sup> )	Výměra (%)	Počet obyvatel	Počet obyvatel (%)
SO ORP Stod	259,16	100 %	20 865	100 %
okres Plzeň-jih	187,56	72,37 %	15 089	72,32 %
okres Domažlice	71,6	27,63 %	5 776	27,68 %

Zdroj: vlastní zpracování dle Statistického lexikonu obcí České republiky 2005, 2005

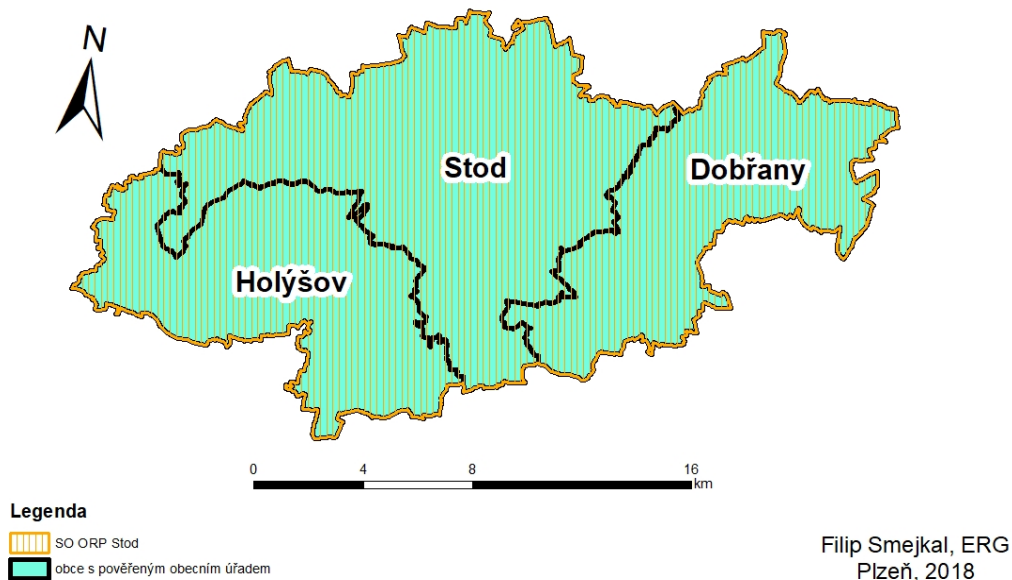
Tab. č. 10 - Výměra území a zastoupení počtu obyvatel na území současného správního obvodu ORP Stod v jednotlivých okresech a obcích s pověřeným obecním úřadem v roce 2011

Okresy (2011)	Výměra (km <sup>2</sup> )	Výměra (%)	Počet obyvatel	Počet obyvatel (%)
SO ORP Stod	259,14	100 %	23 296	100 %
okres Plzeň-jih	187,55	72,37 %	17 129	73,53 %
okres Domažlice	71,59	27,63 %	6 167	26,47 %
<b>Obce s pověřeným obecním úřadem</b>	<b>Výměra (km<sup>2</sup>)</b>	<b>Výměra (%)</b>	<b>Počet obyvatel</b>	<b>Počet obyvatel (%)</b>
Stod	116,43	44,93 %	8 609	36,96 %
Holýšov	71,59	27,63 %	6 167	26,47 %
Dobřany	71,12	27,44 %	8 520	36,57 %

Zdroj: vlastní zpracování dle Statistického lexikonu obcí České republiky 2013, 2013

Obr. č. 14 - Obce s pověřeným obecním úřadem na území současného správního obvodu ORP Stod od roku 2003 do současnosti

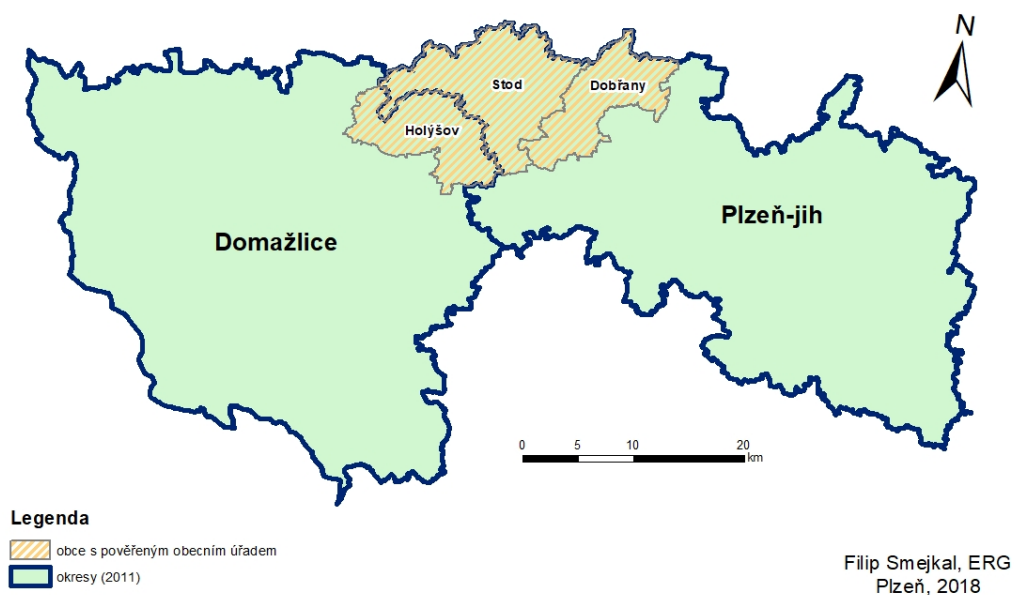
### Obce s pověřeným obecním úřadem na území současného správního obvodu ORP Stod (od roku 2003 do současnosti)



Zdroj: vlastní zpracování v programu ArcMap dle ArcČR 500

Obr. č. 15 - Obce s pověřeným obecním úřadem na území současného správního obvodu ORP Stod a jejich postavení v okresech v roce 2011

### Obce s pověřeným obecním úřadem v SO ORP Stod a okresy v roce 2011



Zdroj: vlastní zpracování v programu ArcMap dle ArcČR 500

## **6 STABILNOST HRANIC JEDNOTLIVÝCH OBCÍ (1921 až 2013)**

V této části práce posuzujeme změny hranic jednotlivých obcí od roku 1921 do roku 2013, a to především pomocí mapových výstupů, kdy se každá obec skládá z jedné či více základních sídelních jednotek (ZSJ). Změny hranic jednotlivých obcí jsou dány změnami základních sídelních jednotek a jejich řazením se pod obce ve zkoumaných letech, tedy v mapových výstupech nebereme v potaz změny jednotlivých katastrálních hranic. Jednotlivé obce jsou barevně odlišeny v přílohách N, P, R, T, V, X, Z a CC, kde se můžeme podívat na změny v územním uspořádání jednotlivých obcí od roku 1921 do roku 2013. Ovšem pro představu změn i v podobě katastrální výměry obcí jsou uvedeny u jednotlivých obcí i katastrální plochy, a to v přílohách M, O, Q, S, U, W, Y, AA a BB. Zjistíme, které obce od předešlého zkoumaného roku změnily počet svých ZSJ či na nějaké období úplně nezanikly, v případě, že se tak stalo, je to počítáno jako změna. Tím zjistíme, ve kterých obcích proběhlo nejméně či naopak nejvíce územních změn s ohledem na ZSJ a jak byly stabilní. Počty změn hranic jednotlivých obcí za dané období uvedeme v přehledném kartogramu obcí. Přehled všech základních sídelních jednotek a jejich postavení na území OS ORP Stod nalezneme v příloze I.

### **6.1 Změny hranic jednotlivých obcí od roku 1921 do roku 2013**

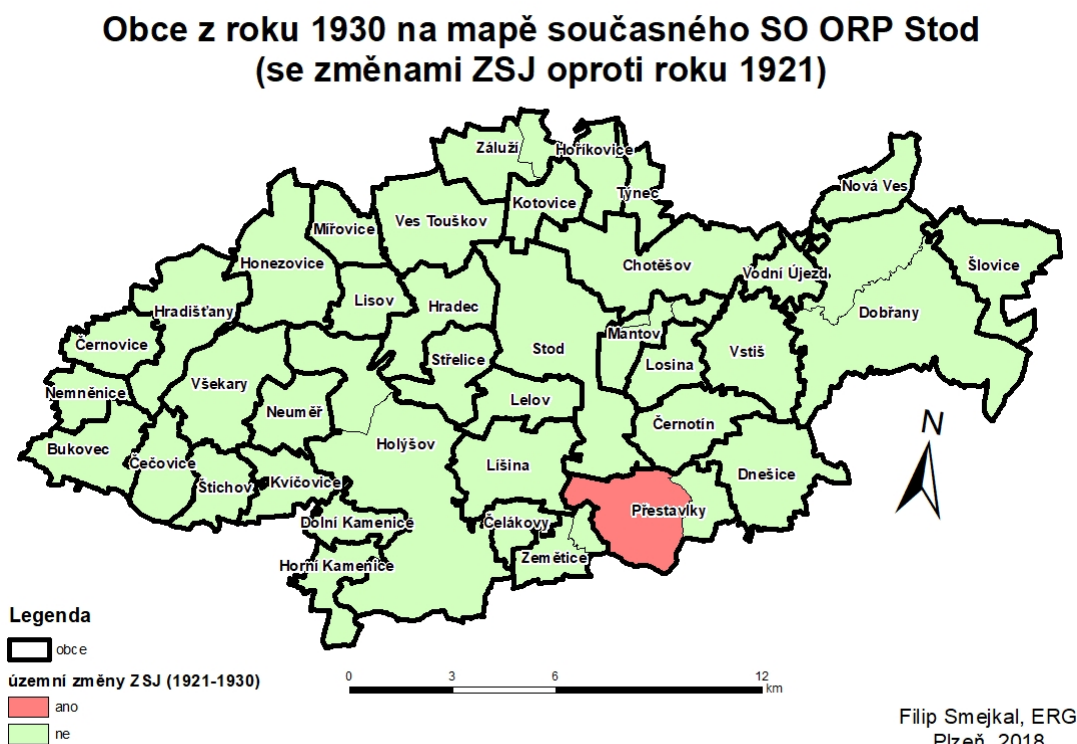
#### **6.1.1 Obce v roce 1921**

V tomto roce se zde nacházelo 38 obcí a většina obcí v roce 1921 byla složena pouze z jedné sídelní jednotky. Seznam sídelních jednotek a obcí do kterých se řadily nalezneme v příloze J. Mezi obce složené ze dvou či více základních sídelních jednotek patřily v tomto roce obce Dobřany, Holýšov, Mantov, Stod a Záluží. Největší obcí bylo město Holýšov, jehož katastrální výměra činila 26,46 km<sup>2</sup> a bylo složeno ze ZSJ Holýšov a Nový Dvůr. Ovšem obec s největším počtem obyvatel bylo město Dobřany s 5 091 obyvateli. Dobřany jsou také druhou největší obcí v tomto roce s výměrou 24,69 km<sup>2</sup>, které se skládaly ze ZSJ Dobřany a Dobřánky. Údaje katastrálních výměr a počtu obyvatel jednotlivých obcí z roku 1921 nalezneme v příloze M. (Statistický lexikon obcí v republice Československé 1921, 1924)

### 6.1.2 Obce v roce 1930

V roce 1930 se oproti předchozímu zkoumanému roku změnila hranice pouze dvou obcí, kterými jsou obce Stod a Přestavky, kde se základní sídelní jednotka Lažany, dříve patřící pod obec Stod, přesunula pod obec Přestavky, viz příloha J. Došlo tedy ke zvětšení obce Přestavky na úkor zmenšení obce Stod, což je patrné z obrázku č. 16. V obci Přestavky došlo ke zvětšení rozlohy z 8,17 km<sup>2</sup> na 9,75 km<sup>2</sup>, naopak obec Stod, která měla v roce 1921 rozlohu 17,64 km<sup>2</sup> se v roce 1930 zmenšila na 16,06 km<sup>2</sup>. V obci Stod došlo i přes značné zmenšení hranic k nárůstu počtu obyvatel z 3 021 na 3 298 obyvatel. Největší obcí zůstalo město Holýšov se stejnou katastrální výměrou, jako v roce 1921 a obec s největším počtem obyvatel, zůstalo město Dobřany, kde došlo k nárůstu až na 6 429 obyvatel. U ostatních obcí proběhly jen výjimečné změny katastrálních hranic oproti roku 1921, jež můžeme vidět společně s počtem obyvatel u jednotlivých obcí v příloze O. Celkový počet obcí zůstal v roce 1930 stejný, tedy 38 obcí. (Statistický lexikon obcí v republice Československé 1930, 1934)

Obr. č. 16 - Obce z roku 1930 na mapě současného SO ORP Stod a přehled územních změn ZSJ oproti roku 1921



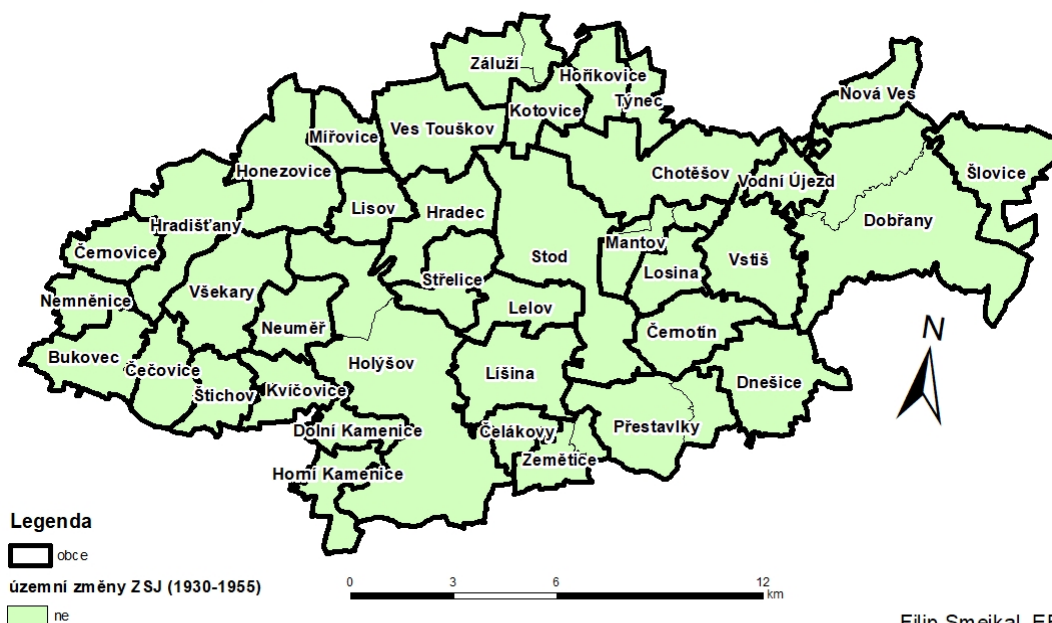
Zdroj: vlastní zpracování dle Statistického lexikonu obcí v republice Československé 1921, 1924, Statistického lexikonu obcí v republice Československé 1930, 1934 a ArcČR 500

### 6.1.3 Obce v roce 1955

V tomto roce, vzhledem k základním sídelním jednotkám neproběhla územní změna žádné obce oproti roku 1930 (obrázek č. 17). Také se zde i nadále nacházelo 38 obcí, v nichž u některých obcí došlo pouze k nepatrným katastrálním změnám oproti roku 1930. Katastrální výměra a počet obyvatel jednotlivých obcí jsou udávány k roku 1950, kdy proběhlo sčítání lidu. Nejvýraznější změny v počtu obyvatel proběhlo u největších obcí, konkrétně jde o obce Holýšov, kde došlo k výraznějšímu nárůstu, naopak v obcích Dobřany, Chotěšov a Stod došlo k poklesu obyvatelstva. Největší obcí i nadále zůstalo město Holýšov a nejlidnatější obcí město Dobřany s 4 336 obyvateli. Změny v počtu obyvatel u těchto i ostatních obcí, včetně katastrálních výměr v roce 1950 nalezneme v příloze Q. (Statistický lexikon obcí republiky Československé 1955, 1955)

Obr. č. 17 - Obce z roku 1955 na mapě současného SO ORP Stod a přehled územních změn ZSJ oproti roku 1930

#### Obce z roku 1955 na mapě současného SO ORP Stod (se změnami ZSJ oproti roku 1930)



Zdroj: vlastní zpracování dle Statistického lexikonu obcí v republice Československé 1930, 1934, Statistického lexikonu obcí republiky Československé 1955, 1955 a ArcČR 500

### 6.1.4 Obce v roce 1965

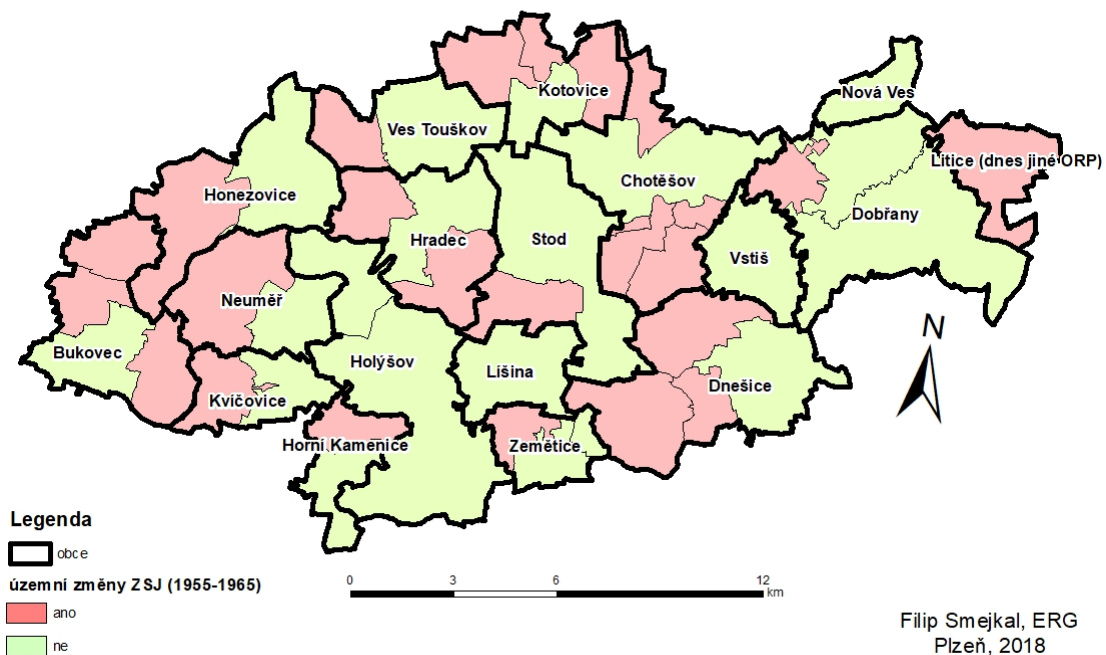
V roce 1965 došlo oproti předchozím rokům k několika změnám, kdy se zmenšil celkový počet obcí v současném správním obvodu ORP Stod na 17 obcí, čímž došlo

k výrazným hraničním změnám u jednotlivých obcí. Obce se většinou spojovaly. Na obrázku č. 18 vidíme, že obec Bukovec se skládala ze čtyř základních sídelních jednotek na území současného správního obvodu ORP Stod, kdy došlo k připojení bývalých obcí Čečovice, Černovice a Nemněnice právě k obci Bukovec, ovšem ještě se došlo k připojením dvou základních sídelních jednotek, které se nachází mimo ORP Stod a v obrázku č. 18 nejsou zahrnuty, jsou jimiž základní sídelní jednotky Pocinovice a Šlovice, ovšem jejich katastrální výměra je započtena do celkové rozlohy obce Bukovec. Dále se změnila hranice obce Honezovice, připojením bývalé obce Hradištiny, tudíž v tomto roce byly Honezovice tvořeny dvěma sídelními jednotkami. Obec Kvíčovice se rozšířila o bývalou obec Štichov, dále se pod obec Neuměř zařadila bývalá obec Všekary. Hranice obce Horní Kamenice byly rozšířeny o bývalou obec Dolní Kamenice. Také došlo k výraznému rozšíření obce Hradec, kdy došlo k připojení bývalých obcí Lisov a Střelice, tudíž obec v tomto roce byla tvořena třemi sídelními jednotkami. Další změna hranic proběhla u obce Ves Touškov, kde došlo k připojení bývalé obce Mířovice. Rozšíření hranic se také objevilo u obce Kotovice, která se v tomto roce skládá ze čtyř sídelních jednotek, díky připojení bývalých obcí Záluží a Hoříkovice. Ve městě Stod proběhla též změna hranic, když došlo k připojení obce Lelov. K velké změně hranic došlo také u města Chotěšov, jež se v tomto roce skládalo ze šesti sídelních jednotek, kdy došlo k připojení bývalých obcí Losina, Mantov a Týnec. Ovšem vůbec nejvýraznější změnou hranic bylo zvětšení obce Dnešice, která byla v tomto roce vůbec největší obcí na základě sčítání lidu, domů a bytů z roku 1961, jejíž katastrální výměra činila 31,01 km<sup>2</sup>. K této obci byly totiž připojeny dvě středně velké obce, jež jsou obce Černotín a Přestavlky a v tomto roce také obci Dnešice náležela základní sídelní jednotka Oplot, která se ovšem nenachází na území současného správního obvodu ORP Stod, a tak v obrázku č. 18 není zahrnuta, ovšem jejíž katastrální výměra je do celkové rozlohy obce Dnešice započtena. Další změna hranic se udála v obci Zemětice, kde byla připojena bývalá obec Čelákovy a Zemětice byly tedy tvořeny třemi základními sídelními jednotkami. Poslední změnou, který se týká hranic obce, byla u města Dobřany, kam se připojila bývalá obec Vodní Újezd a Dobřany byly také obcí s největším počtem obyvatel k roku 1961, kterých se zde nacházelo 4 085, ovšem oproti roku 1950 došlo k mírnému poklesu. Určitě je také zapotřebí zmínit zánik obce Šlovice pro tento rok, která se jako základní sídelní jednotka zařadila pod obec Litice, která se ovšem v současnosti nachází mimo tento

správní obvod. Jediné obce, u kterých nedošlo ke změnám hranic na základě základních sídelních jednotek jsou obce Holýšov, Líšina, Nová Ves a Vstíš. (Statistický lexikon obcí ČSSR 1965, 1966) Toto slučování většiny obcí, a tudíž zmenšení celkového počtu obcí, měla pravděpodobně za následek Středisková soustava osídlení na našem území, která sice vešla v platnost až v roce 1971, ale návrhy na její koncepci probíhaly už před rokem 1965. (Deník veřejné správy 2012) Veškerá změny sídelních jednotek a obcí nalezneme v příloze K a údaje o katastrální výměře a počtu obyvatel jednotlivých obcí je přehledně vidět v příloze S.

Obr. č. 18 - Obce z roku 1965 na mapě současného SO ORP Stod a přehled územních změn ZSJ oproti roku 1955

### Obce z roku 1965 na mapě současného SO ORP Stod (se změnami ZSJ oproti roku 1955)



Zdroj: vlastní zpracování dle Statistického lexikonu obcí republiky Československé 1955, 1955, Statistického lexikonu obcí ČSSR 1965, 1966 a ArcČR 500

#### 6.1.5 Obce v roce 1974

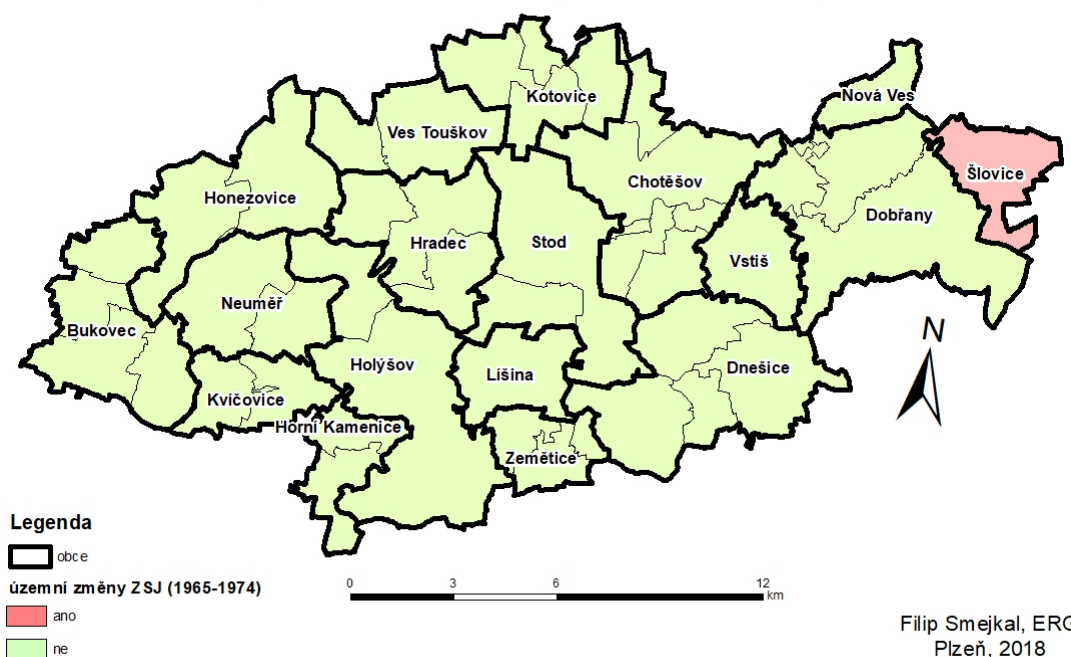
V dalším zkoumaném roce, tedy v roce 1974 zůstaly všechny základní sídelní jednotky ve všech obcích stejné, kromě dvou výjimek, z nichž první byl opětovný vznik obce Šlovice, která v roce 1965 spadala jako základní sídelní jednotka pod obec Litice, která se v současnosti řadí mimo správní obvod ORP Stod (obrázek č. 19). Druhou výjimkou byla změna v základních sídelních jednotkách u obce Bukovec, které nejsou na obrázku č. 19 vidět, protože došlo k odloučení základní sídelní jednotky Pocinovice,



kteřá se ovšem nachází mimo současný správní obvod ORP Stod, stejně jako sídelní jednotka Šlovice, kteřá se ovšem pod Bukovec i nadále řadila. Tabulku sídelních jednotek a obcí do kterých se v roce 1974 řadily, nalezneme v příloze K. Hranice všech zbývajících obcí zůstaly tedy stejné a došlo v nich pouze k menším změnám katastrálních výměř u některých obcí. Nacházelo se zde 18 obcí, mezi kterými jako největší zůstala obec Dnešice s katastrální výměřou 31,01 km<sup>2</sup>, kteřá je určena na základě sčítání lidu, domů a bytů v roce 1970. Obec s největším počtem obyvatel i nadále zůstalo město Dobřany, kde došlo k nárůstu na 4 661 obyvatel. Změny v katastrální výměře území a počtu obyvatel v jednotlivých obcích nalezneme v příloze U. (Statistický lexikon obcí ČSSR 1974, 1976)

Obr. č. 19 - Obce z roku 1974 na mapě současného SO ORP Stod a přehled územních změn ZSJ oproti roku 1965

### Obce z roku 1974 na mapě současného SO ORP Stod (se změnami ZSJ oproti roku 1965)



Zdroj: vlastní zpracování dle Statistického lexikonu obcí ČSSR 1965, 1966, Statistického lexikonu obcí ČSSR 1974, 1976 a ArcČR 500

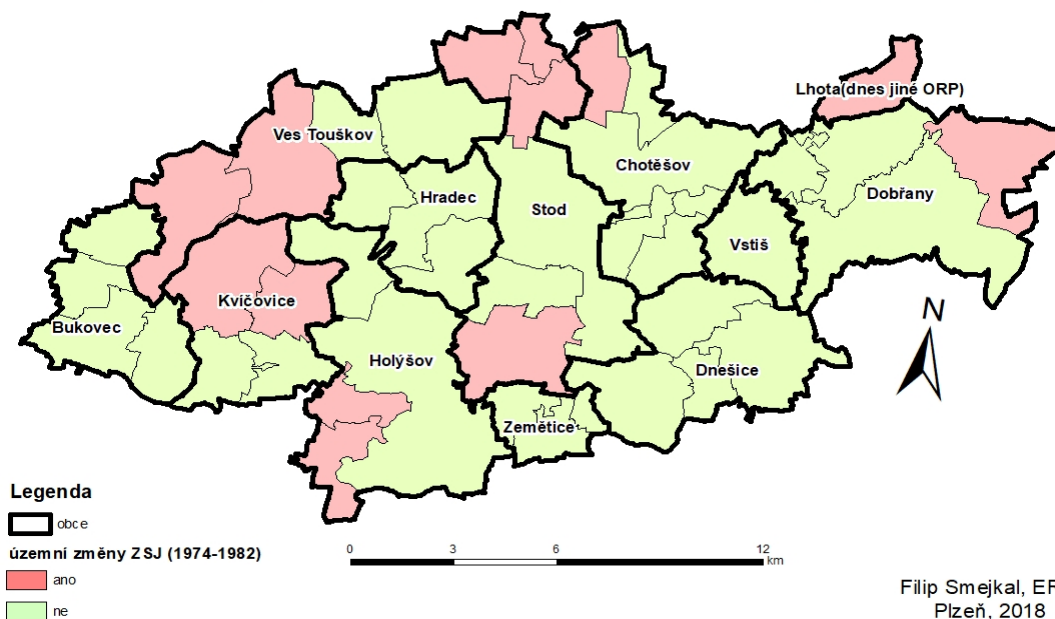
#### 6.1.6 Obce v roce 1982

V 70. letech docházelo opět k významnému spojování obcí, v roce 1982 se na území současného správního obvodu nacházelo pouze 11, respektive 12 obcí, když budeme počítat obec Lhotu, spadající v současnosti pod jiný správní obvod ORP. Je to nejmenší počet obcí za celé sledované období, kdy došlo k dalším změnám hranic

jednotlivých obcí. K obci Ves Touškov, byla připojena obec Honezovice z roku 1974. Pod obec Ves Touškov tedy v tomto roce spadaly čtyři základní sídelní jednotky. Zřejmě největší změna v podobě hranic i velikosti jedné obce, nastala u města Stod, ke kterému se připojily tři základní sídelní jednotky bývalé obce Kotovice (konkrétně se jednalo o ZSJ Kotovice, Nový a Záluží) a obec Líšina, díky čemuž se v roce 1982 jednalo o obci s největší rozlohou v současném správním obvodu ORP Stod, s katastrální výměrou určenou z výsledků sčítání lidu, domů a bytů z roku 1980, která byla 37,21 km<sup>2</sup>. Změna hranic nastala i u obce Chotěšov, ke které se připojila zbývající základní sídelní jednotka z obce Kotovice - Hoříkovice. Také je třeba zmínit, že došlo k zániku obce Nová Ves, která byla v tomto roce částí obce Lhoty, jež se ovšem dnes řadí pod jiný správní obvod ORP. Obce, jejíž hranice se oproti roku 1974 nezměnily jsou obce Bukovec, Dnešice, Hradec, Vstíš a Zemětice. Všechny tyto změny jsou patrné z obrázku č. 20. Tabulku základních sídelních jednotek a obcí, do kterých se řadily v roce 1982 najdeme v příloze K. Město Dobřany zůstalo jako v předešlých letech, obcí s největším počtem obyvatel a opět zde došlo k nárůstu, tentokrát na 5 171 obyvatel. Změny katastrálních hranic a počet obyvatel jednotlivých obcí je přehledně vidět v příloze W. (Statistický lexikon obcí ČSSR 1982, 1984)

Obr. č. 20 - Obce z roku 1982 na mapě současného SO ORP Stod a přehled územních změn ZSJ oproti roku 1974

### Obce z roku 1982 na mapě současného SO ORP Stod (se změnami ZSJ oproti roku 1974)

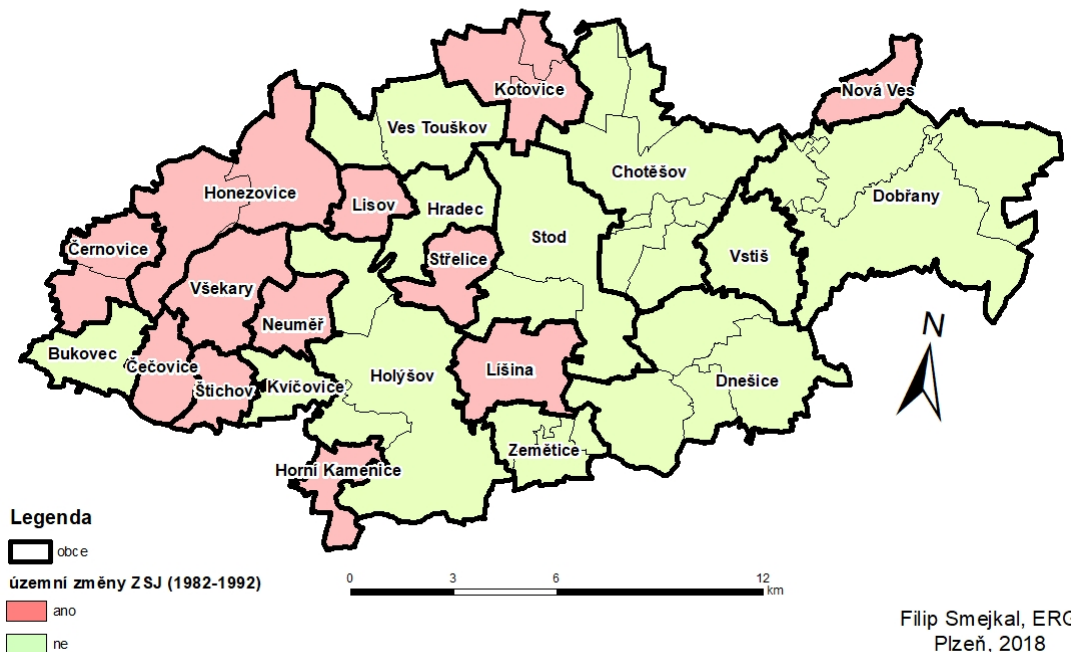


Zdroj: vlastní zpracování dle Statistického lexikonu obcí ČSSR 1974, 1976, Statistického lexikonu obcí ČSSR 1982, 1984 a ArcČR 500

### 6.1.7 Obce v roce 1992

Jak můžeme vidět z obrázku č. 21, na území současného správního obvodu ORP Stod došlo k výraznému zvýšení počtu obcí z předchozích 12 obcí na celkem 23 obcí. Ve většině případů došlo k rozdělení se na několik obcí. Z obce Bukovec z roku 1982, která se skládala ze čtyř základních sídelních jednotek, se oddělily dvě samostatné obce, Čečovice a Černovice, ovšem pod obec Bukovec se také přestala řadit základní sídelní jednotka Šlovice, nacházející se mimo současné ORP Stod, která přešla pod obec Semněvice (nacházející se mimo SO ORP Stod). Další změna nastala u obce Kvíčovice, která se rozdělila hned na čtyři samostatné obce, kterými jsou Kvíčovice, Neuměř, Štichov a Všekary. Ke změně došlo také u obce Holýšov, od které se oddělila základní sídelní jednotka Horní Kamenice a stala se samostatnou obcí. K rozdělení a tím pádem i ke změně hranic došlo také u obce Ves Touškov, jež se rozdělila na obec Honezovice a Ves Touškov. Další změna proběhla u obce Hradec, která se rozdělila na jednotlivé obce Hradec, Lisov a Střelice. K rozdělení došlo také u největší obce z roku 1982, u města Stod, které se rozdělilo na obce Kotovice, Líšina a Stod. K poslední změně došlo u bývalé obce Lhota, která se dnes řadí do jiného správního obvodu ORP, kdy místo ní opět vznikla samostatná obec Nová Ves, která byla již obcí v letech 1921 až 1974. Údaje o tom, do jakých obcí se v tomto roce řadily základní sídelní jednotky, nalezneme v příloze L. Co se týká obce s největší rozlohou, tak na základě výsledků sčítání lidu, domů a bytů z roku 1991, byla největší obec město Dobřany, jehož katastrální výměra činila 35,31 km<sup>2</sup>. Dobřany byly také obcí s největším počtem obyvatel, který činil počet 5 624 obyvatel. Veškeré údaje o katastrální výměře a počtu obyvatel jednotlivých obcí k roku 1991 najedeme v příloze Y. (Statistický lexikon obcí České republiky 1992, 1994)

### Obce z roku 1992 na mapě současného SO ORP Stod (se změnami ZSJ oproti roku 1982)



Filip Smejkal, ERG  
Plzeň, 2018

Zdroj: vlastní zpracování dle Statistického lexikonu obcí ČSSR 1982, 1984, Statistického lexikonu obcí České republiky 1992, 1994 a ArcČR 500

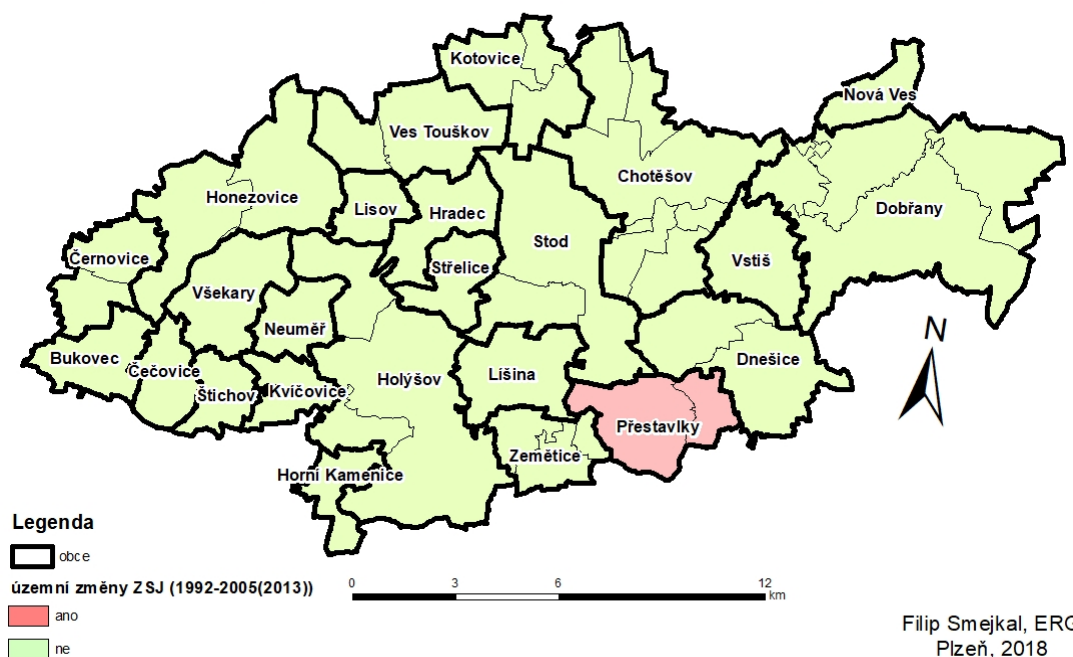
#### 6.1.8 Obce v roce 2005 a 2013

V roce 2005 došlo oproti roku 1992 pouze ke dvěma změnám obcí, s ohledem na základní sídelní jednotky (obrázek č. 22). Došlo k rozdělení, a tedy zmenšení obce Dnešice, ze které vznikla obec Přestavky, tvořená ze dvou základních sídelních jednotek, která byla naposledy samostatnou obcí v roce 1955 a dále tedy zůstala obec Dnešice, jejíž výměra se výrazněji zmenšila. Zbylé obce oproti roku 1992 své hranice, s ohledem na základní sídelní jednotky nezměnily a došlo, tak pouze k nepatrným katastrálním změnám u některých obcí, jež bereme ke sčítání lidu, domů a bytů z roku 2001 a roku 2011. Obce v roce 2013 se oproti roku 2005 s ohledem na ZSJ nezměnily. Veškeré základní sídelní jednotky a obce, do kterých tyto jednotky spadaly v letech 2005 a 2013 nalezneme v příloze L. Největší obcí k výsledkům sčítání k roku 2001, respektive k roku 2011 je město Dobřany, jež v obou rocích dosahuje katastrální výměry 35,31 km<sup>2</sup> a také se jedná o nejlidnatější obec v obou letech, v níž se nacházelo 5 666 obyvatel k roku 2001 a poté došlo ke zvýšení na 6 769 obyvatel k roku 2011. Město Stod, které je hlavním městem tohoto správního obvodu ORP dosahuje

katastrální výměry 20,03 km<sup>2</sup> a celkovému počtu obyvatel 3 801 k roku 2011. Údaje o katastrálních výměrách i počtu obyvatel k rokům 2001 a 2011 nalezneme v přílohách AA a BB. (Statistický lexikon obcí České republiky 2005, 2005 a Statistický lexikon obcí České republiky 2013, 2013)

Obr. č. 22 - Obce z roku 2005 a 2013 na mapě současného SO ORP Stod a přehled územních změn ZSJ oproti roku 1992

### Obce z roku 2005 a 2013 na mapě současného SO ORP Stod (se změnami ZSJ oproti roku 1992)



Zdroj: vlastní zpracování dle Statistického lexikonu obcí České republiky 1992, 1994, Statistického lexikonu obcí České republiky 2005, 2005, Statistického lexikonu obcí České republiky 2013, 2013 a ArcČR 500

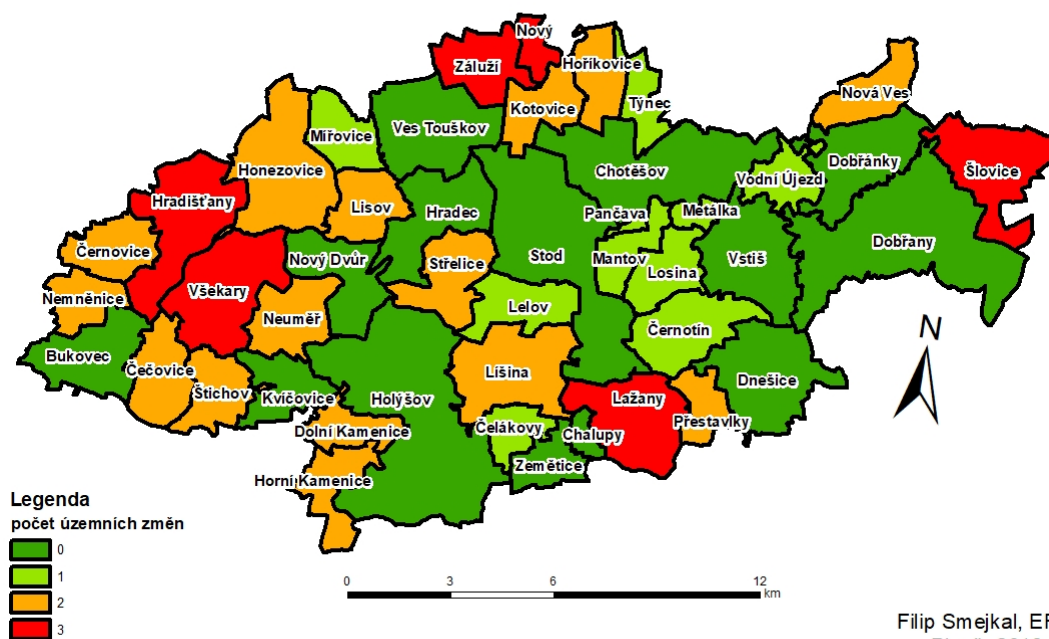
#### 6.1.9 Územní změny ZSJ od roku 1921 do roku 2013

Na obrázku č. 23 můžeme vidět souhrn územních změn ve všech ZSJ od roku 1921 do roku 2013. Je zde přehledně vidět, které základní sídelní jednotky byly součástí stále stejné obce po celé sledované období a u kterých ZSJ tomu bylo naopak. Celkem 14 ZSJ se po celé období řadily pod stejnou obec, jedná se především o ZSJ, které tvořily centra větších obcí, jako například ZSJ Dobřany, Holýšov, Chotěšov či Stod. 10 základních sídelních jednotek změnilo svou administrativně správní jednotku - obec jednou, mezi ně patří například ZSJ Černotín, Mírovce či Vodní Újezd, dále došlo u 15 ZSJ ke dvěma územním změnám, kde se ve většině případů jednalo o ZSJ ležících na hranici současného SO ORP Stod a jsou to například ZSJ Černovice, Hoříkovice či Nová Ves. Nejvíce územních změn proběhlo u ZSJ Hradišťany, Lažany, Nový,

Šlovice, Všekary a Záluží, u kterých došlo celkem ke třem územním změnám ve sledovaném období a tyto ZSJ často patřily k jiné obci. Celkově lze říci, že převážné územní změny se týkají spíše západní části současného SO ORP Stod, kde většina ZSJ patřících do okresu Domažlice prošla nějakou územní změnou. (Statistické lexikony obcí od roku 1921 do roku 2013)

Obr. č. 23 - Počet územních změn ZSJ v SO ORP Stod od roku 1921 do roku 2013

### Kartogram územních změn ZSJ ve správním obvodu ORP Stod od roku 1921 do roku 2013



Zdroj: vlastní zpracování v programu ArcMap dle dat ze Statistických lexikonů obcí od roku 1921 až 2013 a ArcČR 500

## 6.2 Územní změny současných obcí SO ORP Stod od roku 1921 do roku 2013

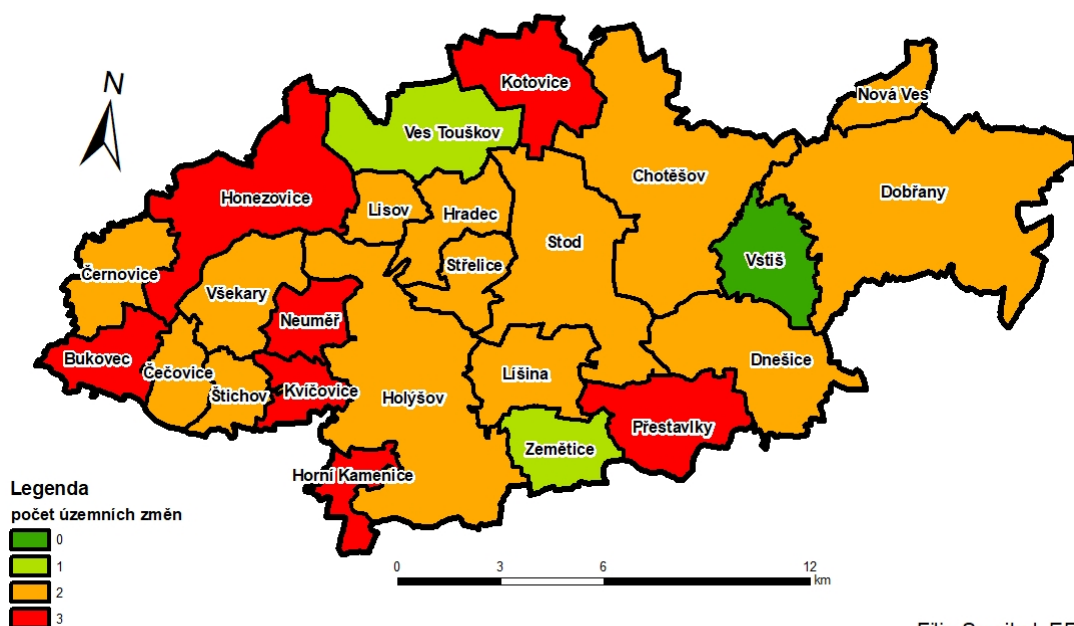
Téměř všechny současné obce, až na jednu, prošly od roku 1921 do roku 2013 alespoň jednou územní změnou. Za územní změnu v tomto případě bereme spojování nebo rozdělování obcí, přiřazení základní sídelní jednotky jiné obci či zánik základní sídelní jednotky po nějaké období, nikoliv jako územní změnu v tomto případě nebereme změny v katastrální výměře obce, drobné změny hranic katastrů.

Na obrázku č. 24 můžeme v kartogramu vidět všechny současné obce správního obvodu ORP Stod a počet jejich územních změn od roku 1921 do současnosti. Jedinou obcí, která po celé období neudělala žádné územní změny a je tedy nejstabilnější obcí

v tomto ORP je obec Vstíř, složená pouze z jedné základní sídelní jednotky stejného názvu. Následnými nejstabilnějšími obcemi jsou Zemětice a Ves Touškov, které mají obě po jedné územní změně. Obec Zemětice se od roku 1921 do roku 1955 skládala ze dvou základních sídelních jednotek, jimiž byly Chalupy a Zemětice. Poté v roce 1965 se již k obci připojila bývalá obec Čelákovy, která od té doby tvořila základní sídelní jednotku obce Zemětice. U Obce Ves Touškov byla obec tvořena od roku 1921 do roku 1955 jednou stejnojmennou základní sídelní jednotkou a od roku 1965 se k obci připojila bývalá obec Mířovice a od té doby byla Ves Touškov tvořena dvěma základními sídelními jednotkami. Ve zbylých obcích, tedy většině území proběhly dvě až tři územní jednotlivých obcí. (Statistické lexikony obcí od roku 1921 do roku 2013)

Obr. č. 24 - Počet územních změn současných obcí v SO ORP Stod od roku 1921 do současnosti v kartogramu

### Kartogram územních změn současných obcí ve správním obvodu ORP Stod od roku 1921 do současnosti



Filip Smejkal, ERG  
Plzeň, 2018

Zdroj: vlastní zpracování v programu ArcMap dle dat ze Statistických lexikonů obcí od roku 1921 až 2013

## ZÁVĚR

Administrativně správní vývoj správního obvodu ORP Stod nám ukázal velký rozsah změn od roku 1921 až do současnosti, kde se ukázala různorodost obcí spadajících nyní do tohoto ORP, ovšem v minulosti se tyto obce či oblasti řadily leckdy pod zcela odlišné celky, jak z administrativně správního hlediska, tak z pohledu územního vymezení daných lokalit. Velký počet administrativně správních a územních změn současného správního obvodu ORP Stod je dán vysokým počtem těchto změn na celém českém území v průběhu zkoumaných let od roku 1921 až do současnosti.

Prvotním cílem byla analýza administrativně správního členění současného správního obvodu v jednotlivých obdobích, konkrétně od roku 1921 až do současnosti a zachycení kam se územně tato oblast v tomto období řadila. Území současného SO ORP Stod patřilo od roku 1921 do roku 1939 do nejvyššího územně správního celku Čechy, kterými byly v těchto letech země. Ovšem právě v roce 1939 za okupace Československa nacistickým Německem, proběhla územní změna na našem území a většina oblasti SO ORP Stod se řadila pod Říšsko-německou správu, tzv. Sudetskou župu, přičemž zbylá část území patřila Protektorátu Čechy a Morava. Od roku 1949 se ovšem území současného SO ORP Stod až do dnešní doby zařadilo pod celek Čechy, respektive pod nejvyšší územně správní celek Českou republiku. Další územně správní jednotkou bylo krajské zřízení, ke kterému došlo v roce 1949 a od tohoto roku do roku 1960 se současný SO ORP Stod řadil na území Česka do Plzeňského kraje, od roku 1960 do roku 1990 do kraje Západočeského. K poslední změně v podobě krajské zřízení, došlo v roce 2001, kdy vzniklo 14 nových územně samosprávných celků a území současného SO ORP Stod se od té doby do současnosti řadí do Plzeňského kraje. Největší změny v zařazení současného správního obvodu ORP Stod ovšem proběhly u správních jednotek, kterými byly okresy. V roce 1921 byl totiž systém okresů ještě rozdělován na politické a soudní okresy, přičemž tento systém trval až do roku 1949. V letech 1921 a 1930 se území současného SO ORP Stod řadila po stejné soudní okresy, jimiž byly soudní okresy Dobřany, Horšovský Týn, Preštice a Stod, které byly ještě řazeny pod politické okresy Horšovský Týn, Nepomuk a Stříbro. K mírné změně v politických okresech došlo v roce 1947, kdy se území současného SO ORP Stod stále řadilo pod politické okresy Horšovský Týn a Stříbro, ovšem místo politického okresu Nepomuk, vznikl politický okres Preštice, do něhož se v tomto roce



zařadil SO ORP Stod. V roce 1949, kdy došlo ke sloučení politických a soudních okresů, se od té doby používal pouze výraz okres a současné území SO ORP Stod se v roce 1950 řadila pod čtyři správní celky, v tomto případě tedy okresy Horšovský Týn, Plzeň-okolí, Přeštice a Stod. Další změna v tomto členění nastala v roce 1961, kdy se o tohoto roku do současnosti vymezuje území současného správního obvodu ORP Stod pouze pod dva okresy, kterými jsou okres Domažlice a Plzeň-jih, kam i dnes spadá většina území. Ovšem od roku 2003 po zrušení okresních úřadů, zůstaly okresy pouze, jako územně vymezující oblast krajů. Vznik samotného správního obvodu ORP Stod se datuje k roku 2003, na jehož území ještě působí tři obce s pověřeným obecním úřadem, jimiž jsou Dobřany, Holýšov a Stod. Můžeme z této analýzy vidět mnoho územních či správních změn, které proběhly v oblasti současného SO ORP Stod, které samozřejmě dopadaly i na jednotlivé obce v tomto území a jejich řazení se do těchto správních celků.

Druhým cílem bylo analyzovat obce, nacházející se na území současného správního obvodu ORP Stod v jednotlivých zkoumaných letech, a to především z pohledu jejich hraničních změn, za které jsme považovali jednak odebrání či přidání základní sídelní jednotky, což je přehledně vidět v mapových výstupech či tabulkově v přílohách J, K a L a také katastrální změny území, které jsou zaneseny do tabulek v přílohách M, O, Q, S, U, W, Y, AA a BB. Z pohledu změn základních sídelních jednotek jednotlivých obcí, jsme zkoumali stabilitu přiřazení základních sídelních jednotek a stabilitu hranic obcí a nejdříve jsme zjistili, že ve sledovaném období 1921 až 2013 se celkem 14 ZSJ řadilo stále pod stejnou obec, dále u 10 ZSJ došlo k jedné územní změně, 15 ZSJ změnilo obce, do kterých spadaly, dvakrát a třikrát změny proběhly u šesti ZSJ. Poté, co se týká územní stability obcí, bylo zjištěno, že pouze jediná obec v současném SO ORP Stod, nezměnila za celé sledované období své hranice. Jedná se tedy o nejstabilnější obec na tomto území od roku 1921 do roku 2013 jejíž název je obec Vstíš. Poté bylo zjištěno, že následujícími nejstabilnějšími obcemi se staly obce Ves Touškov a Zemětice, ve kterých došlo k jedné územní změně. Ve všech zbývajících obcích na tomto území proběhly dvě nebo tři územní změny.

Tato práce mě velmi obohatila v získání informací o administrativně správním i územních členění na území celé ČR a pochopitelně vymezeného území. Velmi mě překvapilo, že se tolik územních i administrativních změn v tomto období, může týkat

tak „malého“ území, jakým je SO ORP Stod. Myslím si, že přínosem může být celkové zařazení správního obvodu ORP Stod do historie, z hlediska právě tohoto správního vývoje a zároveň i zařazení a územního vývoje samotných obcí či základních sídelních jednotek ve vybraných letech.

## SEZNAM TABULEK

TAB. Č. 1 - VYBRANÉ UKAZATELE VE SPRÁVNÍCH OBVODECH ORP V PLZEŇSKÉM KRAJI (K 1.1.2017) .....	31
TAB. Č. 2 - VÝMĚRA ÚZEMÍ A ZASTOUPENÍ POČTU OBYVATEL NA ÚZEMÍ SOUČASNÉHO SPRÁVNÍHO OBVODU ORP STOD V SOUDNÍCH A POLITICKÝCH OKRESECH V ROCE 1921.....	33
TAB. Č. 3 - VÝMĚRA ÚZEMÍ A ZASTOUPENÍ POČTU OBYVATEL NA ÚZEMÍ SOUČASNÉHO SPRÁVNÍHO OBVODU ORP STOD V SOUDNÍCH A POLITICKÝCH OKRESECH V ROCE 1930.....	35
TAB. Č. 4 - VÝMĚRA ÚZEMÍ A ZASTOUPENÍ POČTU OBYVATEL NA ÚZEMÍ SOUČASNÉHO SPRÁVNÍHO OBVODU ORP STOD V JEDNOTLIVÝCH OKRESECH V ROCE 1950.....	38
TAB. Č. 5 - VÝMĚRA ÚZEMÍ A ZASTOUPENÍ POČTU OBYVATEL NA ÚZEMÍ SOUČASNÉHO SPRÁVNÍHO OBVODU ORP STOD V JEDNOTLIVÝCH OKRESECH V ROCE 1961.....	40
TAB. Č. 6 - VÝMĚRA ÚZEMÍ A ZASTOUPENÍ POČTU OBYVATEL NA ÚZEMÍ SOUČASNÉHO SPRÁVNÍHO OBVODU ORP STOD V JEDNOTLIVÝCH OKRESECH V ROCE 1970.....	41
TAB. Č. 7 - VÝMĚRA ÚZEMÍ A ZASTOUPENÍ POČTU OBYVATEL NA ÚZEMÍ SOUČASNÉHO SPRÁVNÍHO OBVODU ORP STOD V JEDNOTLIVÝCH OKRESECH V ROCE 1980.....	41
TAB. Č. 8 - VÝMĚRA ÚZEMÍ A ZASTOUPENÍ POČTU OBYVATEL NA ÚZEMÍ SOUČASNÉHO SPRÁVNÍHO OBVODU ORP STOD V JEDNOTLIVÝCH OKRESECH V ROCE 1991.....	42
TAB. Č. 9 - VÝMĚRA ÚZEMÍ A ZASTOUPENÍ POČTU OBYVATEL NA ÚZEMÍ SOUČASNÉHO SPRÁVNÍHO OBVODU ORP STOD V JEDNOTLIVÝCH OKRESECH V ROCE 2001.....	43
TAB. Č. 10 - VÝMĚRA ÚZEMÍ A ZASTOUPENÍ POČTU OBYVATEL NA ÚZEMÍ SOUČASNÉHO SPRÁVNÍHO OBVODU ORP STOD V JEDNOTLIVÝCH OKRESECH A OBCÍCH S POVĚŘENÝM OBECNÍM ÚŘADEM V ROCE 2011 .....	43

## SEZNAM OBRÁZKŮ

OBR. Č. 1 - POLITICKÉ A SOUDNÍ OKRESY NA ÚZEMÍ DNEŠNÍ ČESKÉ REPUBLIKY V ROCE 1921.....	19
OBR. Č. 2 - SPRÁVNÍ ČLENĚNÍ V ČESKÝCH ZEMÍCH ZA OKUPACE V ROCE 1939 .....	21
OBR. Č. 3 - SPRÁVNÍ ČLENĚNÍ ČESKOSLOVENSKA K 27. LISTOPADU 1945.....	21
OBR. Č. 4 - KRAJSKÉ ZŘÍZENÍ V ČESKOSLOVENSKU V LETECH 1949-1960 A 1960-1990.....	23

OBR. Č. 5 - POLOHA OBCÍ S POVĚŘENÝM OBECNÍM ÚŘADEM A SO ORP V KRAJÍCH ČESKÉ REPUBLIKY .....	25
OBR. Č. 6 - SPRÁVNÍ OBVOD OBCE S ROZŠÍŘENOU PŮSOBNOSTÍ STOD A JEHO POSTAVENÍ V PLZEŇSKÉM KRAJI .....	31
OBR. Č. 7 - ÚZEMÍ SOUČASNÉHO SPRÁVNÍHO OBVODU ORP STOD A JEHO POSTAVENÍ V SOUDNÍCH OKRESECH V ROCE 1921.....	33
OBR. Č. 8 - ÚZEMÍ SOUČASNÉHO SPRÁVNÍHO OBVODU ORP STOD A JEHO POSTAVENÍ V POLITICKÝCH OKRESECH V ROCE 1921.....	34
OBR. Č. 9 - ÚZEMÍ DNEŠNÍHO SPRÁVNÍHO OBVODU ORP STOD A HRANICE PROTEKTORÁTU ČECHY A MORAVA Z ROKU 1939.....	36
OBR. Č. 10 - OBCE Z ROKU 1930 NA ÚZEMÍ SOUČASNÉHO SO ORP STOD A HRANICE PROTEKTORÁTU ČECHY A MORAVA Z ROKU 1939.....	36
OBR. Č. 11 - ÚZEMÍ SOUČASNÉHO SPRÁVNÍHO OBVODU ORP STOD A JEHO POSTAVENÍ V POLITICKÝCH OKRESECH V ROCE 1947.....	37
OBR. Č. 12 - ÚZEMÍ SOUČASNÉHO SPRÁVNÍHO OBVODU ORP STOD A JEHO POSTAVENÍ V OKRESECH V ROCE 1950 .....	39
OBR. Č. 13 - ÚZEMÍ SOUČASNÉHO SPRÁVNÍHO OBVODU ORP STOD A JEHO POSTAVENÍ V OKRESECH V ROCE 1961 .....	40
OBR. Č. 14 - OBCE S POVĚŘENÝM OBECNÍM ÚŘADEM NA ÚZEMÍ SOUČASNÉHO SPRÁVNÍHO OBVODU ORP STOD OD ROKU 2003 DO SOUČASNOSTI.....	44
OBR. Č. 15 - OBCE S POVĚŘENÝM OBECNÍM ÚŘADEM NA ÚZEMÍ SOUČASNÉHO SPRÁVNÍHO OBVODU ORP STOD A JEJICH POSTAVENÍ V OKRESECH V ROCE 2011 ..	44
OBR. Č. 16 - OBCE Z ROKU 1930 NA MAPĚ SOUČASNÉHO SO ORP STOD A PŘEHLED ÚZEMNÍCH ZMĚN ZSJ OPROTI ROKU 1921.....	46
OBR. Č. 17 - OBCE Z ROKU 1955 NA MAPĚ SOUČASNÉHO SO ORP STOD A PŘEHLED ÚZEMNÍCH ZMĚN ZSJ OPROTI ROKU 1930.....	47
OBR. Č. 18 - OBCE Z ROKU 1965 NA MAPĚ SOUČASNÉHO SO ORP STOD A PŘEHLED ÚZEMNÍCH ZMĚN ZSJ OPROTI ROKU 1955.....	49
OBR. Č. 19 - OBCE Z ROKU 1974 NA MAPĚ SOUČASNÉHO SO ORP STOD A PŘEHLED ÚZEMNÍCH ZMĚN ZSJ OPROTI ROKU 1965.....	50
OBR. Č. 20 - OBCE Z ROKU 1982 NA MAPĚ SOUČASNÉHO SO ORP STOD A PŘEHLED ÚZEMNÍCH ZMĚN ZSJ OPROTI ROKU 1974.....	51
OBR. Č. 21 - OBCE Z ROKU 1992 NA MAPĚ SOUČASNÉHO SO ORP STOD A PŘEHLED ÚZEMNÍCH ZMĚN ZSJ OPROTI ROKU 1982.....	53

OBR. Č. 22 - OBCE Z ROKU 2005 A 2013 NA MAPĚ SOUČASNÉHO SO ORP STOD A PŘEHLED ÚZEMNÍCH ZMĚN ZSJ OPROTI ROKU 1992.....	54
OBR. Č. 23 - POČET ÚZEMNÍCH ZMĚN ZSJ V SO ORP STOD OD ROKU 1921 DO ROKU 2013 .	55
OBR. Č. 24 - POČET ÚZEMNÍCH ZMĚN SOUČASNÝCH OBCÍ V SO ORP STOD OD ROKU 1921 DO SOUČASNOSTI V KARTOGRAMU .....	56

## **SEZNAM POUŽITÝCH ZKRATEK**

ČR - Česká republika

ČSR - Československá republika

ČSSR - Československá socialistická republika

ČSÚ - Český statistický úřad

GIS - Geografický informační systém

MV - Ministerstvo vnitra

NSO - Nestředisková sídla ostatní

NSTV - Nestředisková sídla trvalého významu

NUTS - Nomenklatura územních statistických jednotek

ORP - Obec s rozšířenou působností

POÚ - Pověřeným obecní úřad

RIS - Regionální informační servis

RÚIAN - Registr územní identifikace, adres a nemovitostí

SOMV - Střediska osídlení místního významu

SO - Správní obvod

SOOV - Střediska osídlení obvodního významu

ZSJ - Základní sídelní jednotka

# SEZNAM POUŽITÝCH ZDROJŮ

## Literatura

*Atlas československých dějin*. Praha: Ústřední správa geodézie a kartografie, Historický ústav ČSAV, 1965. [56] s.+mapy.

BURDA, Tomáš, Zbyněk JANOUŠEK a Pavel CHROMÝ. Historické hranice v prostředí GIS: správní regiony v Česku 1920-2012. *Historická geografie*. 2014, 2014(40/1), s. 41-72.

ČECHÁK, Vladimír. *Vývoj veřejné správy v Československu a České republice (1945-2004)*. Vyd. 1. Praha: Vysoká škola finanční a správní, 2004. 262 s. Eupress. ISBN 80-86754-22-7.

GEIST, Bohumil. *Sociologický slovník*. Praha: Victoria Publishing, 1992. 647 s. ISBN 80-85605-28-7.

HLEDÍKOVÁ, Zdeňka, JANÁK, Jan a DOBEŠ, Jan. *Dějiny správy v českých zemích: od počátků státu po současnost*. Praha: Nakladatelství Lidové noviny, 2005. 568 s. ISBN 80-7106-709-1.

IVANIČKA, Koloman. *Základy teorie a metodologie socioekonomické geografie*. 1. vyd. Bratislava: Slovenské pedagogické nakladatelstvo, 1983. 448 s., 8 s. obr. příl.

JANDOUREK, Jan. *Sociologický slovník*. Vyd. 2. Praha: Portál, 2007. 285 s. ISBN 978-80-7367-269-0.

JEŘÁBEK, Milan; DOKOUPIL, Jaroslav; HAVLÍČEK, Tomáš a kol. *České pohraničí - bariéra nebo prostor zprostředkování?*. Vyd. 1. Praha: Academia, 2004. 296 s., [8] s. barev. obr. příl. ISBN 80-200-1051-3.

JEŽEK, Jiří. *Prostorová a regionální ekonomika*. 1. vyd. Plzeň: ZČU, 1998. 234 s. ISBN 80-7082-483-2.

KOPP, Jan. *Úvod do regionálního výzkumu*. 1. vyd. Plzeň: Západočeská univerzita, 2001. 147 s. ISBN 80-7082-762-9.

MATES, Pavel; WOKOUN, René et al. *Malá encyklopedie regionalistiky a veřejné správy*. 1. vyd. Praha: Prospektrum, 2001. 196 s. ISBN 80-7175-100-6.

MIŠTERA, Ludvík. *Úvod do geografického poznávání regionu*. 1. vyd. Plzeň: Pedagogická fakulta, 1996. 221 s. ISBN 80-7043-197-0.

PAVLÍK, Zdeněk a KALIBOVÁ, Květa. *Mnohojazyčný demografický slovník: český svazek*. Vyd. 2., aktualiz. Praha: Česká demografická společnost, 2005. 182 s. Acta demographica; 15. ISBN 80-239-4864-4.

RUMPEL, Petr a kol. *Geografické aspekty evropské integrace*. Vyd. 1. V Ostravě: Ostravská univerzita, 2007. 262 s. ISBN 978-80-7368-264-4.

ŘÍMAN, Josef, et al. *Malá československá encyklopedie. Sv. 4., M-Pol*. 1. vyd. Praha: Academia, 1985. 989 s., [16] s. obr. příl.

SEMOTANOVÁ, Eva. *Historická geografie českých zemí*. Praha: Historický ústav AV ČR, 1998. 293 s. Práce Historického ústavu AV ČR. Řada A, Monographia, Sv. 16. ISBN 80-85268-73-6.

*Statistický lexikon obcí České republiky 1992 : podle správního rozdělení k 31. prosinci 1992 a výsledků sčítání lidu, domů a bytů ke 3. březnu 1991. vydal Český statistický úřad ve spolupráci s Ministerstvem vnitra ČR. Praha : SEVT, 1994. 995 s. ISBN 80-7049-096-9.*

*Statistický lexikon obcí České republiky 2005 : podle správního rozdělení k 1.1.2005 a výsledků sčítání lidu, domů a bytů k 1. březnu 2001. zpracoval Český statistický úřad ve spolupráci s Ministerstvem vnitra ČR. Praha : Ottovo nakladatelství, 2005. 1358 s. ISBN 80-7360-287-3.*

*Statistický lexikon obcí ČSSR 1965 : podle správního rozdělení 1. ledna 1965, sčítání lidu, domů a bytů 1. března 1961. vydala Ústřední komise lidové kontroly a statistiky a ministerstvo vnitra. Praha : Statistické a evidenční vydavatelství tiskopisů, 1966. 668 s.*

*Statistický lexikon obcí ČSSR 1974 : podle správního rozdělení k 1. lednu 1974, sčítání lidu, domů a bytů k 1. prosinci 1970. vydal Federální statistický úřad ve spolupráci s Českým a Slovenským statistickým úřadem a ministerstvy vnitra ČSR a SSR. Praha : Federální statistický úřad ; Statistické a evidenční vydavatelství tiskopisů, 1976. 862 s.*

*Statistický lexikon obcí ČSSR 1982: díl 1. : podle správního rozdělení k 1. lednu 1982 a výsledků sčítání lidu, domů a bytů k 1. listopadu 1980. vydal Federální statistický úřad ve spolupráci s Českým a Slovenským statistickým úřadem a ministerstvy vnitra ČSR a SSR. Praha : Federální statistický úřad ; Statistické a evidenční vydavatelství tiskopisů, 1984. 1011 s.*

*Statistický lexikon obcí ČSSR 1982: díl 2. : podle správního rozdělení k 1. lednu 1982 a výsledků sčítání lidu, domů a bytů k 1. listopadu 1980. vydal Federální statistický úřad ve spolupráci s Českým a Slovenským statistickým úřadem a ministerstvy vnitra ČSR a SSR. Praha : Federální statistický úřad ; Statistické a evidenční vydavatelství tiskopisů, 1984. S.1014-1722.*

*Statistický lexikon obcí v republice Československé 1921: 1: Čechy : úřední seznam míst podle zákona ze dne 14. dubna 1920, čís. 266 Sb. zák. a nař. vydán Ministerstvem vnitra a Státním úřadem statistickým na základě výsledků Sčítání lidu z 15. února 1921. 2. nezměněné vyd. Praha : Státní úřad statistický, 1924. XXIV, 598 s.*

*Statistický lexikon obcí v republice Československé 1930: 1: země Česká : statistický lexikon obcí v republice Československé: 2: země Moravskoslezská : štatistický lexikon obcí v republice Československej: 3: krajina Slovenská : úřední seznam míst podle zákona ze dne 14. dubna 1920, čís. 266 Sb. zák. a nař. vydán Ministerstvem vnitra a Státním úřadem statistickým na základě výsledků sčítání lidu z 1. prosince 1930. Praha : Orbis, 1934. XXIV, 210 s., XX, 212 s., XXVI, 249 s.*

*Statistický lexikon obcí republiky Československé 1955 : podle správního rozdělení 1. ledna 1955, sčítání lidu, domů a bytů 1. března 1950. vydal Státní úřad statistický a Ministerstvo vnitra. Praha : Statistické a evidenční vydavatelství tiskopisů, 1955. 574 s.*

VOTRUBEC, Ctibor. *Lidská sídla, jejich typy a rozmístění ve světě.* Praha: Academia, 1980. 393 s.

WINTER, Jiří. *Základy regionálního výzkumu: Malá oblast.* 1. vyd. Plzeň: Pedagogická fakulta Západočeské univerzity, 1993. 75 s. ISBN 80-7043-085-0.

WOKOUN, René; MALINOVSKÝ, Jan; DAMBORSKÝ, Milan; BLAŽEK, Jiří et al. *Regionální rozvoj: (Východiska regionálního rozvoje, regionální politika, teorie, strategie a programování)*. Praha: Linde, 2008. 475 s. ISBN 978-80-7201-699-0.

WOKOUN, René; MATES, Pavel; KADEŘÁBOVÁ, Jaroslava et al. *Základy regionálních věd a veřejné správy*. Plzeň: Aleš Čeněk, 2011. 474 s. ISBN 978-80-7380-304-9.

## Elektronické zdroje

*ArcČR 500* [online]. [cit. 14.04.2018]. Dostupné z: <https://www.arcdata.cz/produkty/geograficka-data/arccr-500>

*Český statistický úřad* [online]. [cit. 14.04.2018]. Dostupné z: [https://www.czso.cz/documents/10180/46186425/32020117m\\_cz.pdf/1a390e5f-d765-4143-9e3e-8aef619ed8c9?version=1.0](https://www.czso.cz/documents/10180/46186425/32020117m_cz.pdf/1a390e5f-d765-4143-9e3e-8aef619ed8c9?version=1.0)

Historická data v GIS. *Historický Gis* [online]. 2015 [cit. 14.04.2018]. Dostupné z: <http://historickygis-cuni.opendata.arcgis.com/>

Okres. *Český statistický úřad* [online]. 21.11.2016 [cit. 14.04.2018]. Dostupné z: [https://www.czso.cz/csu/rso/okres\\_rso](https://www.czso.cz/csu/rso/okres_rso)

Plzeňský kraj. *Regionální informační servis* [online]. 2016 [cit. 14.04.2018]. Dostupné z: <http://www.risy.cz/cs/krajske-ris/plzensky-kraj>

Politické okresy 1930. *Historická data v GIS* [online]. 2015 [cit. 14.04.2018]. Dostupné z: [http://historickygis-cuni.opendata.arcgis.com/datasets/58d48c03ffec4430b616b2ac9a849408\\_1?geometry=-5.475%2C47.648%2C36.339%2C51.901](http://historickygis-cuni.opendata.arcgis.com/datasets/58d48c03ffec4430b616b2ac9a849408_1?geometry=-5.475%2C47.648%2C36.339%2C51.901)

SO ORP Stod. *Český statistický úřad* [online]. 24.8.2017 [cit. 14.04.2018]. Dostupné z: [https://www.czso.cz/csu/xp/so\\_orp\\_stod](https://www.czso.cz/csu/xp/so_orp_stod)

Soudní okresy. *Český statistický úřad* [online]. 20.12.2014 [cit. 14.04.2018]. Dostupné z: [https://www.czso.cz/csu/czso/13-5153-08--soudni\\_okresy](https://www.czso.cz/csu/czso/13-5153-08--soudni_okresy)

Správní členění kraje. *Regionální Informační Servis* [online]. 2016 [cit. 14.04.2018]. Dostupné z: <http://www.risy.cz/cs/krajske-ris/plzensky-kraj/verejna-sprava/spravni-cleneni/>

Správní obvod obce s pověřeným obecním úřadem. *Český statistický úřad* [online]. 21.11.2016 [cit. 14.04.2018]. Dostupné z: [https://www.czso.cz/csu/rso/poverene\\_obce](https://www.czso.cz/csu/rso/poverene_obce)

Správní obvod obce s rozšířenou působností. *Český statistický úřad* [online]. 21.11.2016 [cit. 14.04.2018]. Dostupné z: [https://www.czso.cz/csu/rso/obce\\_s\\_rp](https://www.czso.cz/csu/rso/obce_s_rp)

Statistický lexikon obcí - 2013. *Český statistický úřad* [online]. 2.2.2017 [cit. 14.04.2018]. Dostupné z: <https://www.czso.cz/csu/czso/statisticky-lexikon-obci-2013-a8m6eyff20#>

Středisková soustava osídlení – moderní utopie, nebo tradiční nástroj uspořádání prostoru?. *Deník veřejné správy* [online]. 2018 [cit. 14.04.2018]. Dostupné z: <http://www.dvs.cz/clanek.asp?id=6544450>



*Středisková soustava sídel Česká republika: Slovníček* [online]. Praha, 2016 [cit. 14.04.2018]. Dostupné z: <http://www.suburbanizace.cz/slovnicek.htm>. TD010049 Technologická agentura České republiky. Univerzita Karlova v Praze, Urbánní a regionální laboratoř.

Veřejná databáze. *Český statistický úřad* [online]. 2018 [cit. 14.04.2018]. Dostupné z: <https://vdb.czso.cz/vdbvo2/>

Základní sídelní jednotka. *Český statistický úřad* [online]. 8.6.2017 [cit. 14.04.2018]. Dostupné z: [https://www.czso.cz/csu/rso/zsj\\_rso](https://www.czso.cz/csu/rso/zsj_rso)

Zákon č. 128/2000 Sb.: Zákon o obcích (obecní zřízení). *Zákony pro lidi.cz* [online]. 2018 [cit. 14.04.2018]. Dostupné z: <https://www.zakonyprolidi.cz/cs/2000-128?text=obec>

Zákon č. 248/2000 Sb.: Zákon o podpoře regionálního rozvoje. *Zákony pro lidi.cz* [online]. 2018 [cit. 14.04.2018]. Dostupné z: <https://www.zakonyprolidi.cz/cs/2000-248?text=region>

## SEZNAM PŘÍLOH

PŘÍLOHA A - SEZNAM VŠECH OBCÍ Z LET 1921 A 1930 NACHÁZEJÍCÍCH SE NA ÚZEMÍ SOUČASNÉHO SO ORP STOD A JEJICH ŘAZENÍ DO OKRESŮ V LETECH 1921 A 1930.

PŘÍLOHA B - SEZNAM VŠECH OBCÍ Z ROKU 1955 NACHÁZEJÍCÍCH SE NA ÚZEMÍ SO ORP STOD A JEJICH ŘAZENÍ DO POLITICKÝCH OKRESŮ V ROCE 1947

PŘÍLOHA C - SEZNAM VŠECH OBCÍ Z ROKU 1955 NACHÁZEJÍCÍCH SE NA ÚZEMÍ SOUČASNÉHO SO ORP STOD A JEJICH ŘAZENÍ DO OKRESŮ V ROCE 1955.

PŘÍLOHA D - SEZNAM VŠECH OBCÍ Z ROKU 1965 NACHÁZEJÍCÍCH SE NA ÚZEMÍ SOUČASNÉHO SO ORP STOD A JEJICH ŘAZENÍ DO OKRESŮ V ROCE 1965

PŘÍLOHA E - SEZNAM VŠECH OBCÍ Z ROKU 1974 NACHÁZEJÍCÍCH SE NA ÚZEMÍ SOUČASNÉHO SO ORP STOD A JEJICH ŘAZENÍ DO OKRESŮ V ROCE 1974

PŘÍLOHA F - SEZNAM VŠECH OBCÍ Z ROKU 1982 NACHÁZEJÍCÍCH SE NA ÚZEMÍ SOUČASNÉHO SO ORP STOD A JEJICH ŘAZENÍ DO OKRESŮ V ROCE 1982

PŘÍLOHA G - SEZNAM VŠECH OBCÍ Z ROKU 1992 NACHÁZEJÍCÍCH SE NA ÚZEMÍ SOUČASNÉHO SO ORP STOD A JEJICH ŘAZENÍ DO OKRESŮ V ROCE 1992

PŘÍLOHA H - SEZNAM VŠECH OBCÍ Z ROKU 2001 AŽ DO SOUČASNOSTI, NACHÁZEJÍCÍCH SE NA ÚZEMÍ SOUČASNÉHO SO ORP STOD A JEJICH ŘAZENÍ DO OKRESŮ (OD ROKU 2001 DO SOUČASNOSTI) A DO OBCÍ S POVĚŘENÝM OBECNÍM ÚŘADEM OD ROKU 2003 DO SOUČASNOSTI)

PŘÍLOHA I - ZÁKLADNÍ SÍDELNÍ JEDNOTKY NA ÚZEMÍ SO ORP STOD

- PŘÍLOHA J - ZÁKLADNÍ SÍDELNÍ JEDNOTKY A OBCE, DO KTERÝCH SPADALY V LETECH 1921, 1930 A 1955
- PŘÍLOHA K - ZÁKLADNÍ SÍDELNÍ JEDNOTKY A OBCE, DO KTERÝCH SPADALY V LETECH 1965, 1974 A 1982
- PŘÍLOHA L - ZÁKLADNÍ SÍDELNÍ JEDNOTKY A OBCE, DO KTERÝCH SPADALY V LETECH 1992, 2005 A 2013
- PŘÍLOHA M - OBCE NACHÁZEJÍCÍ SE NA ÚZEMÍ SOUČASNÉHO SO ORP STOD V ROCE 1921 A JEJICH KATASTRÁLNÍ VÝMĚRA A POČET OBYVATEL NA ZÁKLADĚ VÝSLEDKŮ SČÍTÁNÍ LIDU K 15. ÚNORU 1921
- PŘÍLOHA N - ÚZEMNÍ POSTAVENÍ OBCÍ V ROCE 1921 NA MAPĚ SOUČASNÉHO SPRÁVNÍHO OBVODU ORP STOD
- PŘÍLOHA O - OBCE NACHÁZEJÍCÍ SE NA ÚZEMÍ SOUČASNÉHO SO ORP STOD V ROCE 1930 A JEJICH KATASTRÁLNÍ VÝMĚRA A POČET OBYVATEL NA ZÁKLADĚ VÝSLEDKŮ SČÍTÁNÍ LIDU K 1. PROSINCI 1930
- PŘÍLOHA P - ÚZEMNÍ POSTAVENÍ OBCÍ V ROCE 1930 NA MAPĚ SOUČASNÉHO SPRÁVNÍHO OBVODU ORP STOD
- PŘÍLOHA Q - OBCE NACHÁZEJÍCÍ SE NA ÚZEMÍ SOUČASNÉHO SO ORP STOD V ROCE 1955 A JEJICH KATASTRÁLNÍ VÝMĚRA A POČET OBYVATEL NA ZÁKLADĚ VÝSLEDKŮ SČÍTÁNÍ LIDU A SČÍTÁNÍ DOMŮ A BYTŮ K 1. BŘEZNU 1950
- PŘÍLOHA R - ÚZEMNÍ POSTAVENÍ OBCÍ V ROCE 1955 NA MAPĚ SOUČASNÉHO SPRÁVNÍHO OBVODU ORP STOD
- PŘÍLOHA S - OBCE NACHÁZEJÍCÍ SE NA ÚZEMÍ SOUČASNÉHO SO ORP STOD V ROCE 1965 A JEJICH KATASTRÁLNÍ VÝMĚRA A POČET OBYVATEL NA ZÁKLADĚ VÝSLEDKŮ SČÍTÁNÍ LIDU, DOMŮ A BYTŮ K 1. BŘEZNU 1961
- PŘÍLOHA T - ÚZEMNÍ POSTAVENÍ OBCÍ V ROCE 1965 NA MAPĚ SOUČASNÉHO SPRÁVNÍHO OBVODU ORP STOD
- PŘÍLOHA U - OBCE NACHÁZEJÍCÍ SE NA ÚZEMÍ SOUČASNÉHO SO ORP STOD V ROCE 1974 A JEJICH KATASTRÁLNÍ VÝMĚRA A POČET OBYVATEL NA ZÁKLADĚ VÝSLEDKŮ SČÍTÁNÍ LIDU, DOMŮ A BYTŮ K 1. PROSINCI 1970
- PŘÍLOHA V - ÚZEMNÍ POSTAVENÍ OBCÍ V ROCE 1974 NA MAPĚ SOUČASNÉHO SPRÁVNÍHO OBVODU ORP STOD
- PŘÍLOHA W - OBCE NACHÁZEJÍCÍ SE NA ÚZEMÍ SOUČASNÉHO SO ORP STOD V ROCE 1982 A JEJICH KATASTRÁLNÍ VÝMĚRA A POČET OBYVATEL NA ZÁKLADĚ VÝSLEDKŮ SČÍTÁNÍ LIDU, DOMŮ A BYTŮ K 1. LISTOPADU 1980

PŘÍLOHA X - ÚZEMNÍ POSTAVENÍ OBCÍ V ROCE 1982 NA MAPĚ SOUČASNÉHO SPRÁVNÍHO  
OBVODU ORP STOD

PŘÍLOHA Y - OBCE NACHÁZEJÍCÍ SE NA ÚZEMÍ SOUČASNÉHO SO ORP STOD V ROCE 1992  
A JEJICH KATASTRÁLNÍ VÝMĚRA A POČET OBYVATEL NA ZÁKLADĚ VÝSLEDKŮ  
SČÍTÁNÍ LIDU, DOMŮ A BYTŮ K 1. LISTOPADU 1991

PŘÍLOHA Z - ÚZEMNÍ POSTAVENÍ OBCÍ V ROCE 1992 NA MAPĚ SOUČASNÉHO SPRÁVNÍHO  
OBVODU ORP STOD

PŘÍLOHA AA - OBCE NACHÁZEJÍCÍ SE NA ÚZEMÍ SOUČASNÉHO SO ORP STOD V ROCE 2005  
A JEJICH KATASTRÁLNÍ VÝMĚRA A POČET OBYVATEL NA ZÁKLADĚ VÝSLEDKŮ  
SČÍTÁNÍ LIDU, DOMŮ A BYTŮ K 1. BŘEZNU 2001

PŘÍLOHA BB - OBCE NACHÁZEJÍCÍ SE NA ÚZEMÍ SOUČASNÉHO SO ORP STOD V ROCE 2013  
A JEJICH KATASTRÁLNÍ VÝMĚRA A POČET OBYVATEL NA ZÁKLADĚ VÝSLEDKŮ  
SČÍTÁNÍ LIDU, DOMŮ A BYTŮ K 26. BŘEZNU 2011

PŘÍLOHA CC - ÚZEMNÍ POSTAVENÍ OBCÍ V ROCE 2005 A 2013 NA MAPĚ SOUČASNÉHO  
SPRÁVNÍHO OBVODU ORP STOD

# PŘÍLOHY

Příloha A - Seznam všech obcí z let 1921 a 1930 nacházejících se na území současného SO ORP Stod a jejich řazení do okresů v letech 1921 a 1930.

Soudní okresy (1921 a 1930)	Obce (1921 a 1930)	Politické okresy (1921 a 1930)
okres Stod	Holýšov	okres Stříbro
	Honezovice	okres Stříbro
	Hoříkovice	okres Stříbro
	Hradec	okres Stříbro
	Hradišťany	okres Stříbro
	Chotěšov	okres Stříbro
	Kotovice	okres Stříbro
	Lelov	okres Stříbro
	Lisov	okres Stříbro
	Líšina	okres Stříbro
	Losina	okres Stříbro
	Mantov	okres Stříbro
	Mířovice	okres Stříbro
	Stod	okres Stříbro
	Střelice	okres Stříbro
	Ves Touškov	okres Stříbro
	Týnec	okres Stříbro
	Záluží	okres Stříbro
okres Horšovský Týn	Bukovec	okres Horšovský Týn
	Čečovice	okres Horšovský Týn
	Černovice	okres Horšovský Týn
	Dolní Kamenice	okres Horšovský Týn
	Horní Kamenice	okres Horšovský Týn
	Kvíčovice	okres Horšovský Týn
	Nemněnice	okres Horšovský Týn
	Neuměř	okres Horšovský Týn
	Štichov	okres Horšovský Týn
	Všekary	okres Horšovský Týn
okres Dobřany	Černotín	okres Stříbro
	Dobřany	okres Stříbro
	Nová Ves	okres Stříbro
	Přestavky	okres Stříbro
	Šlovice	okres Stříbro
	Vodní Újezd	okres Stříbro
	Vstiš	okres Stříbro
okres Přeštice	Čelákovy	okres Nepomuk
	Dnešice	okres Nepomuk
	Zemětice	okres Nepomuk

Zdroj: vlastní zpracování dle Statistického lexikonu obcí v republice Československé 1921, 1924 a Statistického lexikonu obcí v republice Československé 1930, 1934

Příloha B - Seznam všech obcí z roku 1955 nacházejících se na území SO ORP Stod a jejich řazení do politických okresů v roce 1947

<b>Politické okresy (1947)</b>	<b>Obce (1955)</b>
okres Stříbro	Černotín
	Dobřany
	Holýšov
	Honezovice
	Hoříkovice
	Hradec
	Hradišřany
	Chotěšov
	Kotovice
	Lelov
	Lisov
	Líšina
	Losina
	Mantov
	Mírovice
	Nová Ves
	Přestavky
	Stod
	Střelice
	Šlovice
	Týnec
	Ves Touškov
	Vodní Újezd
	Vstiš
	Záluží
okres Horšovský Týn	Bukovec
	Čečovice
	Černovice
	Dolní Kamenice
	Horní Kamenice
	Kvíčovice
	Nemněnice
	Neuměř
	Štichov
	Všekary
okres Přeštice	Čelákovy
	Dnešice
	Zemětice

Zdroj: vlastní zpracování dle Historický GIS 2015 a Statistického lexikonu obcí republiky Československé 1955, 1955

Příloha C - Seznam všech obcí z roku 1955 nacházejících se na území současného SO ORP Stod a jejich řazení do okresů v roce 1955.

<b>Okresy (1955)</b>	<b>Obce (1955)</b>
okres Stod	Čečovice
	Čelákovy
	Dolní Kamenice
	Holíšov
	Honezovice
	Horní Kamenice
	Hoříkovice
	Hradec
	Hradišťany
	Chotěšov
	Kotovice
	Kvíčovice
	Lelov
	Lisov
	Líšina
	Losina
	Mantov
	Mírovice
	Neuměř
	Stod
	Střelice
	Štichov
	Týnec
	Ves Touškov
	Všekary
	Záluží
	Zemětice
okres Přeštice	Černotín
	Dnešice
	Dobřany
	Přestavlky
	Vodní Újezd
	Vstiš
okres Horšovský Týn	Bukovec
	Černovice
	Nemněnice
okres Plzeň-okolí	Nová Ves
	Šlovice

Zdroj: vlastní zpracování dle Statistického lexikonu obcí republiky Československé 1955, 1955

Příloha D - Seznam všech obcí z roku 1965 nacházejících se na území současného SO ORP Stod a jejich řazení do okresů v roce 1965

<b>Okresy (1965)</b>	<b>Obce (1965)</b>
okres Plzeň-jih	Dnešice
	Dobřany
	Honezovic
	Hradec
	Chotěšov
	Kotovice
	Líšina
	Nová Ves
	Stod
	Ves Touškov
	Vstiš
	Zemětice
okres Domažlice	Bukovec
	Holýšov
	Horní Kamenice
	Kvíčovice
	Neuměř

Zdroj: vlastní zpracování dle Statistického lexikonu obcí ČSSR 1965, 1966

Příloha E - Seznam všech obcí z roku 1974 nacházejících se na území současného SO ORP Stod a jejich řazení do okresů v roce 1974

<b>Okresy (1974)</b>	<b>Obce (1974)</b>
okres Plzeň-jih	Dnešice
	Dobřany
	Honezovice
	Hradec
	Chotěšov
	Kotovice
	Líšina
	Nová Ves
	Stod
	Šlovice
	Ves Touškov
	Vstiš
	Zemětice
okres Domažlice	Bukovec
	Holýšov
	Horní Kamenice
	Kvíčovice
	Neuměř

Zdroj: vlastní zpracování dle Statistického lexikonu obcí ČSSR 1974, 1976

Příloha F - Seznam všech obcí z roku 1982 nacházejících se na území současného SO ORP Stod a jejich řazení do okresů v roce 1982

<b>Okresy (1982)</b>	<b>Obce (1982)</b>
okres Plzeň-jih	Dnešice
	Dobřany
	Hradec
	Chotěšov
	Stod
	Ves Touškov
	Vstíš
	Zemětice
okres Domažlice	Bukovec
	Holýšov
	Kvíčovice

Zdroj: vlastní zpracování dle Statistického lexikonu obcí ČSSR 1982, 1984

Příloha G - Seznam všech obcí z roku 1992 nacházejících se na území současného SO ORP Stod a jejich řazení do okresů v roce 1992

<b>Okresy (1992)</b>	<b>Obce (1992)</b>
okres Plzeň-jih	Dnešice
	Dobřany
	Honezovice
	Hradec
	Chotěšov
	Kotovice
	Lisov
	Líšina
	Nová Ves
	Stod
	Střelice
	Ves Touškov
	Vstíš
	Zemětice
okres Domažlice	Bukovec
	Čečovice
	Černovice
	Holýšov
	Horní Kamenice
	Kvíčovice
	Neuměř
	Štichov
	Všekary

Zdroj: vlastní zpracování dle Statistického lexikonu obcí České republiky 1992, 1994

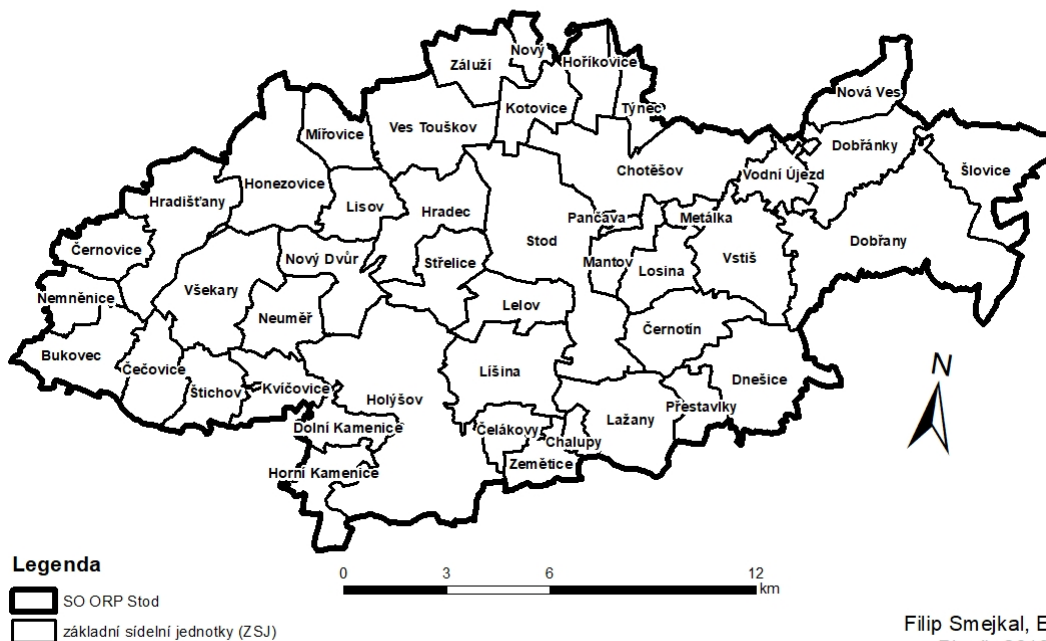


Příloha H - Seznam všech obcí z roku 2001 až do současnosti, nacházejících se na území současného SO ORP Stod a jejich řazení do okresů (od roku 2001 do současnosti) a do obcí s pověřeným obecním úřadem od roku 2003 do současnosti)

Okresy (2001 až současnost)	Obce (2001 až současnost)	Obce s pověřeným obecním úřadem (2003 až současnost)
okres Plzeň-jih	Dnešice	Dobřany
	Dobřany	Dobřany
	Honezovice	Stod
	Hradec	Stod
	Chotěšov	Stod
	Kotovice	Stod
	Lisov	Stod
	Líšina	Stod
	Nová Ves	Dobřany
	Přestavky	Dobřany
	Stod	Stod
	Střelice	Stod
	Ves Touškov	Stod
	Vstiš	Dobřany
	Zemětice	Stod
okres Domažlice	Bukovec	Holíšov
	Čečovice	Holíšov
	Černovice	Holíšov
	Holíšov	Holíšov
	Horní Kamenice	Holíšov
	Kvíčovice	Holíšov
	Neuměř	Holíšov
	Štichov	Holíšov
	Všekary	Holíšov

Zdroj: vlastní zpracování dle Statistického lexikonu obcí České republiky 2005, 2005 a Statistického lexikonu obcí České republiky 2013, 2013

## Základní sídelní jednotky na území SO ORP Stod



Zdroj: vlastní zpracování v programu ArcMap dle ArcČR 500

Příloha J - Základní sídelní jednotky a obce, do kterých spadaly v letech 1921, 1930 a 1955

Základní sídelní jednotky	Obce (1921)	Obce (1930)	Obce (1955)
Bukovec	Bukovec	Bukovec	Bukovec
Čechovice	Čechovice	Čechovice	Čechovice
Čelákovy	Černovice	Černovice	Čelákovy
Černošín	Černošín	Černošín	Černošín
Černovice	Černovice	Černovice	Černovice
Dnešice	Dnešice	Dnešice	Dnešice
Dobřánky	Dobřany	Dobřany	Dobřany
Dobřany	Dobřany	Dobřany	Dobřany
Dolní Kamenice	Dolní Kamenice	Dolní Kamenice	Dolní Kamenice
Holýšov	Holýšov	Holýšov	Holýšov
Honezovice	Honezovice	Honezovice	Honezovice
Horní Kamenice	Horní Kamenice	Horní Kamenice	Horní Kamenice
Hořkovice	Hořkovice	Hořkovice	Hořkovice
Hradec	Hradec	Hradec	Hradec
Hradištiny	Hradištiny	Hradištiny	Hradištiny
Chalupy	Zemětice	Zemětice	Zemětice
Chotěšov	Chotěšov	Chotěšov	Chotěšov
Kotovice	Kotovice	Kotovice	Kotovice
Kvíčovice	Kvíčovice	Kvíčovice	Kvíčovice

Lažany	Stod	Přestavlky	Přestavlky
Lelov	Lelov	Lelov	Lelov
Lisov	Lisov	Lisov	Lisov
Líšina	Líšina	Líšina	Líšina
Losina	Losina	Losina	Losina
Mantov	Mantov	Mantov	Mantov
Metálka	Mantov	Mantov	Mantov
Mířovice	Mířovice	Mířovice	Mířovice
Nemněnice	Nemněnice	Nemněnice	Nemněnice
Neuměř	Neuměř	Neuměř	Neuměř
Nová Ves	Nová Ves	Nová Ves	Nová Ves
Nový	Záluží	Záluží	Záluží
Nový Dvůr	Holýšov	Holýšov	Holýšov
Pančava	Mantov	Mantov	Mantov
Přestavlky	Přestavlky	Přestavlky	Přestavlky
Stod	Stod	Stod	Stod
Střelice	Střelice	Střelice	Střelice
Šlovice	Šlovice	Šlovice	Šlovice
Štichov	Štichov	Štichov	Štichov
Týnec	Týnec	Týnec	Týnec
Ves Touškov	Ves Touškov	Ves Touškov	Ves Touškov
Vodní Újezd	Vodní Újezd	Vodní Újezd	Vodní Újezd
Vstiš	Vstiš	Vstiš	Vstiš
Všekary	Všekary	Všekary	Všekary
Záluží	Záluží	Záluží	Záluží
Zemětice	Zemětice	Zemětice	Zemětice

Zdroj: vlastní zpracování dle Statistického lexikonu obcí v republice Československé 1921, 1924, Statistického lexikonu obcí v republice Československé 1930, 1934 a Statistického lexikonu obcí republiky Československé 1955, 1955

Příloha K - Základní sídelní jednotky a obce, do kterých spadaly v letech 1965, 1974 a 1982

<b>Základní sídelní jednotky</b>	<b>Obce (1965)</b>	<b>Obce (1974)</b>	<b>Obce (1982)</b>
Bukovec	Bukovec	Bukovec	Bukovec
Čečovice	Bukovec	Bukovec	Bukovec
Čelákovy	Zemětice	Zemětice	Zemětice
Černotín	Dnešice	Dnešice	Dnešice
Černovice	Bukovec	Bukovec	Bukovec
Dnešice	Dnešice	Dnešice	Dnešice
Dobřánky	Dobřany	Dobřany	Dobřany
Dobřany	Dobřany	Dobřany	Dobřany
Dolní Kamenice	Horní Kamenice	Horní Kamenice	Holýšov
Holýšov	Holýšov	Holýšov	Holýšov
Honezovice	Honezovice	Honezovice	Ves Touškov
Horní Kamenice	Horní Kamenice	Horní Kamenice	Holýšov
Hoříkovice	Kotovice	Kotovice	Chotěšov

Hradec	Hradec	Hradec	Hradec
Hradišřany	Honezovice	Honezovice	Ves Touřkov
Chalupy	Zeměřice	Zeměřice	Zeměřice
Chotěřov	Chotěřov	Chotěřov	Chotěřov
Kotovice	Kotovice	Kotovice	Stod
Kvíčovice	Kvíčovice	Kvíčovice	Kvíčovice
Lařany	Dneřice	Dneřice	Dneřice
Lelov	Stod	Stod	Stod
Lisov	Hradec	Hradec	Hradec
Lířina	Lířina	Lířina	Stod
Losina	Chotěřov	Chotěřov	Chotěřov
Mantov	Chotěřov	Chotěřov	Chotěřov
Metálka	Chotěřov	Chotěřov	Chotěřov
Mířovice	Ves Touřkov	Ves Touřkov	Ves Touřkov
Nemněřice	Bukovec	Bukovec	Bukovec
Neuměř	Neuměř	Neuměř	Kvíčovice
Nová Ves	Nová Ves	Nová Ves	Lhota (dnes jiné ORP)
Nový	Kotovice	Kotovice	Stod
Nový Dvůř	Holýřov	Holýřov	Holýřov
Pančava	Chotěřov	Chotěřov	Chotěřov
Přestavřky	Dneřice	Dneřice	Dneřice
Stod	Stod	Stod	Stod
Střelice	Hradec	Hradec	Hradec
řlovice	Litice (dnes jiné ORP)	řlovice	Dobřany
řřichov	Kvíčovice	Kvíčovice	Kvíčovice
Týnec	Chotěřov	Chotěřov	Chotěřov
Ves Touřkov	Ves Touřkov	Ves Touřkov	Ves Touřkov
Vodní Űjezd	Dobřany	Dobřany	Dobřany
Vstíř	Vstíř	Vstíř	Vstíř
Vřekary	Neuměř	Neuměř	Kvíčovice
Záluří	Kotovice	Kotovice	Stod
Zeměřice	Zeměřice	Zeměřice	Zeměřice
Oplot (dnes jiné ORP)	Dneřice	Dneřice	Dneřice
Pocinovice (dnes jiné ORP)	Bukovec		
řlovice (dnes jiné ORP)	Bukovec	Bukovec	Bukovec

Zdroj: vlastní zpracování dle Statistického lexikonu obcí ČSSR 1965, 1966, Statistického lexikonu obcí ČSSR 1974, 1976 a Statistického lexikonu obcí ČSSR 1982, 1984

Přiloha L - Základní sídelní jednotky a obce, do kterých spadaly v letech 1992, 2005 a 2013

<b>Základní sídelní jednotky</b>	<b>Obce (1992)</b>	<b>Obce (2005)</b>	<b>Obce (2013)</b>
Bukovec	Bukovec	Bukovec	Bukovec
Čečovice	Čečovice	Čečovice	Čečovice
Čelákovy	Zeměřice	Zeměřice	Zeměřice
Černotín	Dneřice	Dneřice	Dneřice

Černovice	Černovice	Černovice	Černovice
Dnešice	Dnešice	Dnešice	Dnešice
Dobřanky	Dobřany	Dobřany	Dobřany
Dobřany	Dobřany	Dobřany	Dobřany
Dolní Kamenice	Holýšov	Holýšov	Holýšov
Holýšov	Holýšov	Holýšov	Holýšov
Honezovice	Honezovice	Honezovice	Honezovice
Horní Kamenice	Horní Kamenice	Horní Kamenice	Horní Kamenice
Hoříkovice	Chotěšov	Chotěšov	Chotěšov
Hradec	Hradec	Hradec	Hradec
Hradišťany	Honezovice	Honezovice	Honezovice
Chalupy	Zemětice	Zemětice	Zemětice
Chotěšov	Chotěšov	Chotěšov	Chotěšov
Kotovice	Kotovice	Kotovice	Kotovice
Kvíčovice	Kvíčovice	Kvíčovice	Kvíčovice
Lažany	Dnešice	Přestavky	Přestavky
Lelov	Stod	Stod	Stod
Lisov	Lisov	Lisov	Lisov
Líšina	Líšina	Líšina	Líšina
Losina	Chotěšov	Chotěšov	Chotěšov
Mantov	Chotěšov	Chotěšov	Chotěšov
Metálka	Chotěšov	Chotěšov	Chotěšov
Mírovice	Ves Touškov	Ves Touškov	Ves Touškov
Nemněnice	Černovice	Černovice	Černovice
Neuměř	Neuměř	Neuměř	Neuměř
Nová Ves	Nová Ves	Nová Ves	Nová Ves
Nový	Kotovice	Kotovice	Kotovice
Nový Dvůr	Holýšov	Holýšov	Holýšov
Pančava	Chotěšov	Chotěšov	Chotěšov
Přestavky	Dnešice	Přestavky	Přestavky
Stod	Stod	Stod	Stod
Střelice	Střelice	Střelice	Střelice
Šlovice	Dobřany	Dobřany	Dobřany
Štichov	Štichov	Štichov	Štichov
Týnec	Chotěšov	Chotěšov	Chotěšov
Ves Touškov	Ves Touškov	Ves Touškov	Ves Touškov
Vodní Újezd	Dobřany	Dobřany	Dobřany
Vstiš	Vstiš	Vstiš	Vstiš
Všekary	Všekary	Všekary	Všekary
Záluží	Kotovice	Kotovice	Kotovice
Zemětice	Zemětice	Zemětice	Zemětice

Zdroj: vlastní zpracování dle Statistického lexikonu obcí České republiky 1992, 1994, Statistického lexikonu obcí České republiky 2005, 2005 a Statistického lexikonu obcí České republiky 2013, 2013

Příloha M - Obce nacházející se na území současného SO ORP Stod v roce 1921 a jejich katastrální výměra a počet obyvatel na základě výsledků sčítání lidu k 15. únoru 1921

<b>Obce (1921)</b>	<b>Katastrální výměra (v km<sup>2</sup>)</b>	<b>Počet obyvatel</b>
Bukovec	5,84	314
Čečovice	4,54	362
Čelákovy	2,45	339
Černotín	6,35	282
Černovice	3,93	148
Dnešice	8,05	886
Dobřany	24,69	5 091
Dolní Kamenice	2,93	231
Holýšov	26,46	1 161
Honezovice	8,83	563
Horní Kamenice	4,12	423
Hoříkovice	3,26	225
Hradec	7,19	628
Hradišřany	8,89	185
Chotěšov	12,54	2 770
Kotovice	4,29	257
Kvíčovice	4,03	521
Lelov	4,09	227
Lisov	4,00	217
Líšina	7,95	359
Losina	3,72	207
Mantov	4,39	1 235
Mířovice	3,91	242
Nemněnice	3,05	147
Neuměř	4,64	236
Nová Ves	4,00	595
Přestavky	8,17	385
Stod	17,64	3 021
Střelice	4,14	183
Šlovice	7,68	473
Štichov	3,80	260
Týnec	3,48	448
Ves Touškov	8,43	513
Vodní Újezd	3,14	229
Vstiš	7,69	769
Všekary	8,54	333
Záluží	4,83	352
Zemětice	3,79	618
<b>Průměr</b>	<b>6,83 km<sup>2</sup></b>	<b>669,3</b>

Zdroj: vlastní zpracování dle Statistického lexikonu obcí v republice Československé 1921, 1924

## Územní postavení obcí z roku 1921 na mapě současného SO ORP Stod



Zdroj: vlastní zpracování v programu ArcMap dle Statistického lexikonu obcí v republice Československé 1921, 1924

Příloha O - Obce nacházející se na území současného SO ORP Stod v roce 1930 a jejich katastrální výměra a počet obyvatel na základě výsledků sčítání lidu k 1. prosinci 1930

Obce (1930)	Katastrální výměra (v km <sup>2</sup> )	Počet obyvatel
Bukovec	5,84	259
Čečovice	4,54	334
Čelákovy	2,45	333
Černotín	6,35	269
Černovice	3,93	121
Dnešice	8,04	891
Dobřany	24,69	6 429
Dolní Kamenice	2,93	250
Holýšov	26,46	1 597
Honezovice	8,83	604
Horní Kamenice	4,12	443
Hoříkovice	3,26	224
Hradec	7,19	714
Hradištiny	8,89	190
Chotěšov	12,54	2 855
Kotovice	4,29	253
Kvičovice	4,03	540
Lelov	4,09	262

Lisov	4,00	219
Líšina	7,95	399
Losina	3,72	193
Mantov	4,39	1 207
Mířovice	3,91	206
Nemněnice	3,05	148
Neuměř	4,64	288
Nová Ves	4,00	680
Přestavky	9,75	442
Stod	16,06	3 298
Střelice	4,14	193
Šlovice	7,68	476
Štichov	3,80	261
Týnec	3,48	308
Ves Touškov	8,43	532
Vodní Újezd	3,14	234
Vstiš	7,69	862
Všekary	8,54	362
Záluží	4,83	363
Zemětice	3,79	596
<b>Průměr</b>	<b>6,83 km<sup>2</sup></b>	<b>732,5</b>

Zdroj: vlastní zpracování dle Statistického lexikonu obcí v republice Československé 1930, 1934

Příloha P - Územní postavení obcí v roce 1930 na mapě současného správního obvodu ORP Stod

### Územní postavení obcí z roku 1930 na mapě současného SO ORP Stod



Zdroj: vlastní zpracování v programu ArcMap dle Statistického lexikonu obcí v republice Československé 1930, 1934

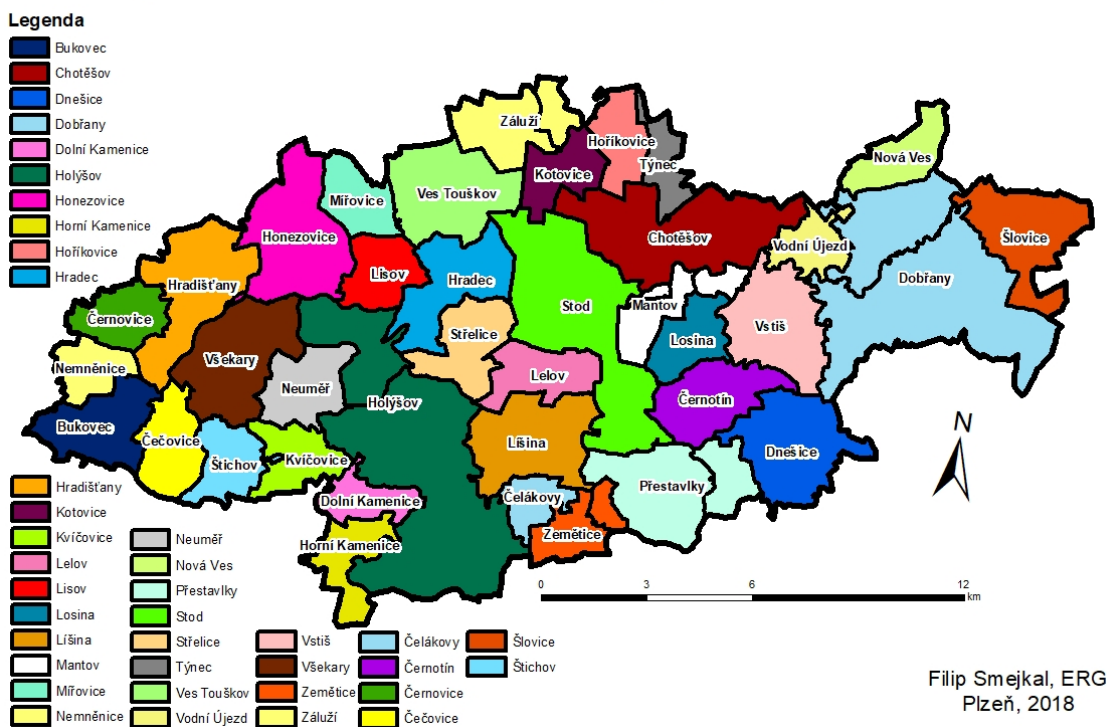


Příloha Q - Obce nacházející se na území současného SO ORP Stod v roce 1955 a jejich katastrální výměra a počet obyvatel na základě výsledků sčítání lidu a sčítání domů a bytů k 1. březnu 1950

<b>Obce (1950)</b>	<b>Katastrální výměra (v km<sup>2</sup>)</b>	<b>Počet obyvatel</b>
Bukovec	5,84	144
Čečovice	4,54	135
Čelákovy	2,45	232
Černotín	6,35	211
Černovice	3,93	59
Dnešice	8,04	775
Dobřany	24,69	4 336
Dolní Kamenice	2,93	186
Holýšov	26,45	2 946
Honezovice	8,83	361
Horní Kamenice	3,85	313
Hoříkovice	3,26	165
Hradec	7,19	546
Hradišřany	8,89	87
Chotěšov	12,53	2 590
Kotovice	4,29	137
Kvíčovice	4,03	414
Lelov	4,09	188
Lisov	4,00	163
Líšina	7,95	255
Losina	3,72	141
Mantov	4,39	928
Mířovice	3,91	126
Nemněnice	3,05	62
Neuměř	4,64	199
Nová Ves	4,00	430
Přestavlký	9,74	381
Stod	16,06	2 666
Střelice	4,14	133
Šlovice	7,68	359
Štichov	3,80	182
Týnec	3,48	243
Ves Touškov	8,43	355
Vodní Újezd	3,14	164
Vstiš	7,69	618
Všekary	8,53	190
Záluží	4,83	190
Zemětice	3,79	393
<b>Průměr</b>	<b>6,82 km<sup>2</sup></b>	<b>579,9</b>

Zdroj: vlastní zpracování dle Statistického lexikonu obcí republiky Československé 1955, 1955

## Územní postavení obcí z roku 1955 na mapě současného SO ORP Stod



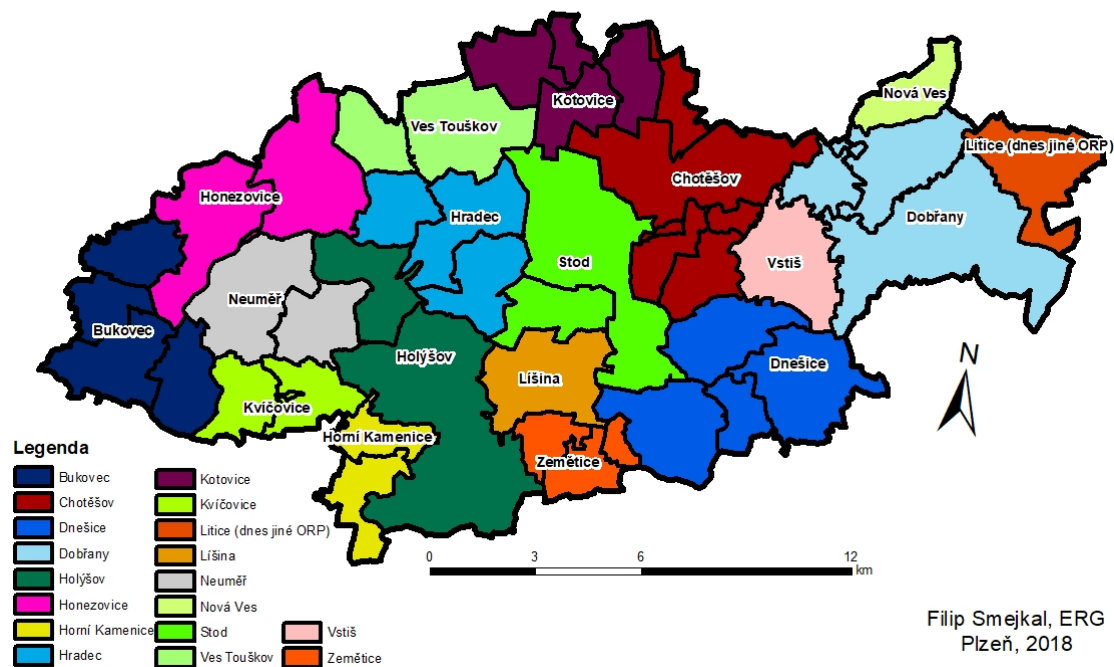
Zdroj: vlastní zpracování v programu ArcMap dle Statistického lexikonu obcí republiky Československé 1955, 1955

Příloha S - Obce nacházející se na území současného SO ORP Stod v roce 1965 a jejich katastrální výměra a počet obyvatel na základě výsledků sčítání lidu, domů a bytů k 1. březnu 1961

Obce (1961)	Katastrální výměra (v km <sup>2</sup> )	Počet obyvatel
Bukovec	21,75	624
Dnešice	31,01	1 773
Dobřany	27,83	4 085
Holýšov	26,46	3 617
Honezovice	17,72	413
Horní Kamenice	6,77	528
Hradec	15,33	808
Chotěšov	24,12	3 566
Kotovice	12,37	576
Kvíčovice	7,83	573
Líšina	7,95	224
Neuměř	13,17	407
Nová Ves	4,00	441
Stod	20,15	3 057
Ves Touškov	12,34	430
Vstíš	7,69	551
Zemětice	6,24	632
<b>Průměr</b>	<b>15,45 km<sup>2</sup></b>	<b>1 312</b>

Zdroj: vlastní zpracování dle Statistického lexikonu obcí ČSSR 1965, 1966

## Územní postavení obcí z roku 1965 na mapě současného SO ORP Stod



Zdroj: vlastní zpracování v programu ArcMap dle Statistického lexikonu obcí ČSSR 1965, 1966

Příloha U - Obce nacházející se na území současného SO ORP Stod v roce 1974 a jejich katastrální výměra a počet obyvatel na základě výsledků sčítání lidu, domů a bytů k 1. prosinci 1970

Obce (1970)	Katastrální výměra (v km <sup>2</sup> )	Počet obyvatel
Bukovec	18,84	515
Dnešice	31,01	1 588
Dobřany	27,82	4 661
Holýšov	26,46	3 949
Honezovice	17,72	349
Horní Kamenice	6,77	493
Hradec	15,33	752
Chotěšov	23,48	3 018
Kotovice	12,37	448
Kvičovice	7,83	509
Líšina	7,95	199
Neuměř	13,17	377
Nová Ves	4,00	385
Stod	20,15	3 442
Šlovice	7,50	308
Ves Touškov	12,34	363
Vstiš	7,69	484
Zemětice	6,24	528
<b>Průměr</b>	<b>14,82 km<sup>2</sup></b>	<b>1 242,6</b>

Zdroj: vlastní zpracování dle Statistického lexikonu obcí ČSSR 1974, 1976

Příloha V - Územní postavení obcí v roce 1974 na mapě současného správního obvodu ORP Stod

### Územní postavení obcí z roku 1974 na mapě současného SO ORP Stod



Filip Smejkal, ERG  
Plzeň, 2018

Zdroj: vlastní zpracování v programu ArcMap dle Statistického lexikonu obcí ČSSR 1974, 1976

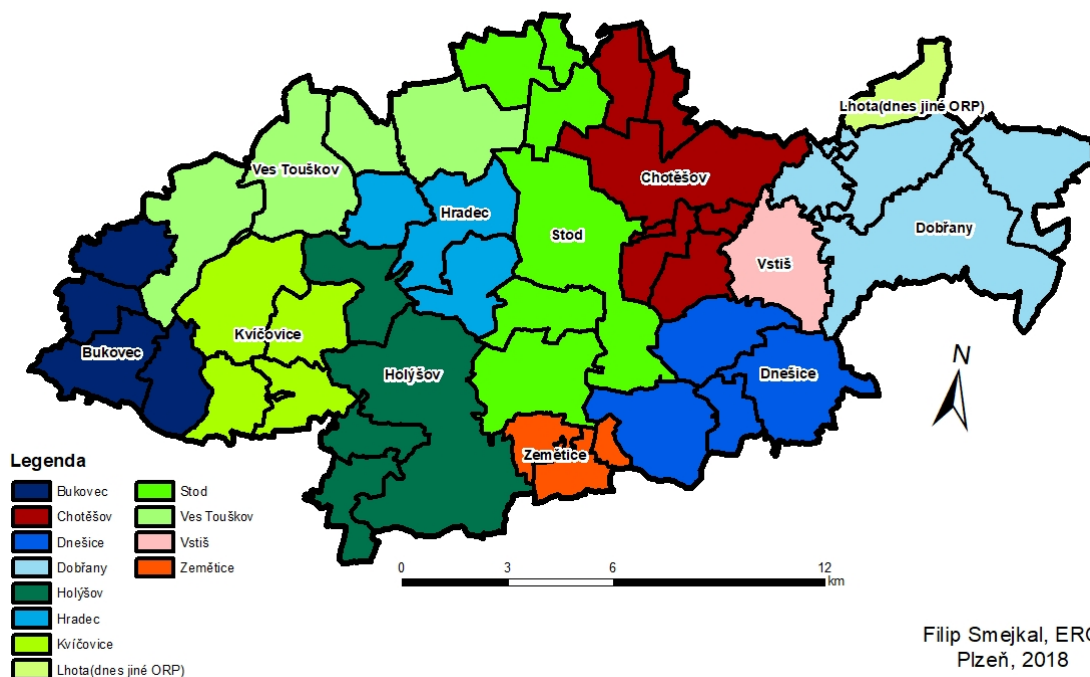
Příloha W - Obce nacházející se na území současného SO ORP Stod v roce 1982 a jejich katastrální výměra a počet obyvatel na základě výsledků sčítání lidu, domů a bytů k 1. listopadu 1980

Obce (1980)	Katastrální výměra (v km <sup>2</sup> )	Počet obyvatel
Bukovec	18,80	447
Dnešice	31,01	1 404
Dobřany	35,31	5 171
Holýšov	33,23	4 563
Hradec	15,33	689
Chotěšov	26,73	2 897
Kvíčovice	21,00	760
Stod	37,21	4 271
Ves Touškov	30,06	597
Vstíš	7,69	464
Zemětice	6,24	392
<b>Průměr</b>	<b>23,87 km<sup>2</sup></b>	<b>1 968,6</b>

Zdroj: vlastní zpracování dle Statistického lexikonu obcí ČSSR 1982, 1984

Příloha X - Územní postavení obcí v roce 1982 na mapě současného správního obvodu ORP Stod

### Územní postavení obcí z roku 1982 na mapě současného SO ORP Stod



Filip Smejkal, ERG  
Plzeň, 2018

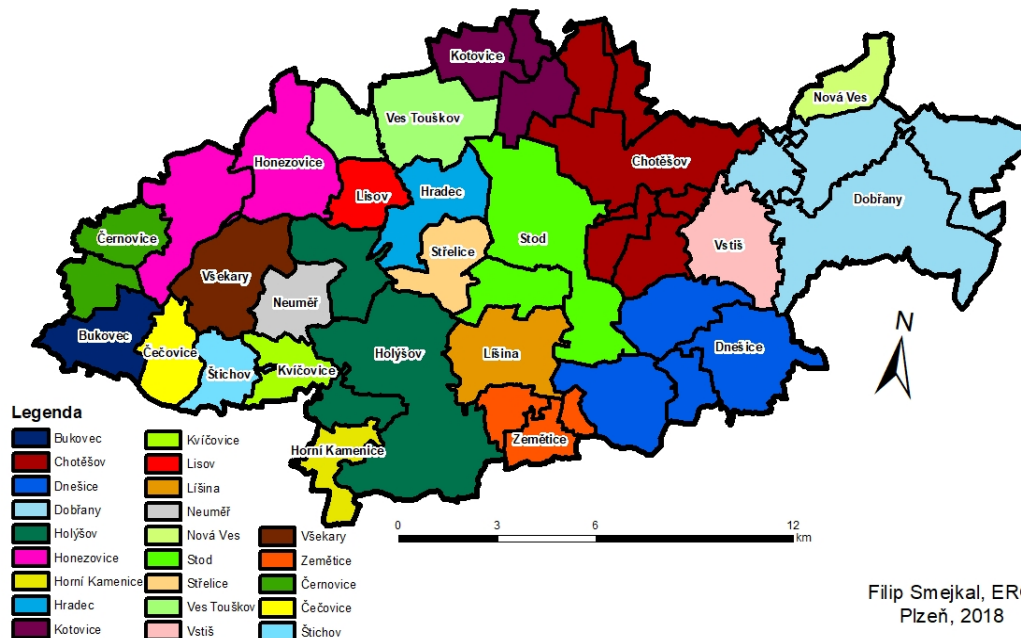
Zdroj: vlastní zpracování v programu ArcMap dle Statistického lexikonu obcí ČSSR 1982, 1984

Příloha Y - Obce nacházející se na území současného SO ORP Stod v roce 1992 a jejich katastrální výměra a počet obyvatel na základě výsledků sčítání lidu, domů a bytů k 1. listopadu 1991

<b>Obce (1991)</b>	<b>Katastrální výměra (v km<sup>2</sup>)</b>	<b>Počet obyvatel</b>
Bukovec	5,84	94
Čečovice	4,55	79
Černovice	6,97	199
Dnešice	24,13	948
Dobřany	35,31	5 624
Holýšov	29,29	4 507
Honezovice	18,02	255
Horní Kamenice	3,85	223
Hradec	6,73	411
Chotěšov	26,81	2 592
Kotovice	9,77	249
Kvíčovice	3,93	368
Lisov	3,90	88
Líšina	7,98	167
Neuměř	4,68	130
Nová Ves	4,00	98
Stod	20,02	3 674
Střelice	5,09	106
Štichov	3,92	96
Ves Touškov	11,85	318
Vstiš	7,73	378
Všekary	8,55	94
Zemětice	6,26	317
<b>Průměr</b>	<b>11,27 km<sup>2</sup></b>	<b>913,7</b>

Zdroj: vlastní zpracování dle Statistického lexikonu obcí České republiky 1992, 1994

### Územní postavení obcí z roku 1992 na mapě současného SO ORP Stod



Filip Smejkal, ERG  
Plzeň, 2018

Zdroj: vlastní zpracování v programu ArcMap dle Statistického lexikonu obcí České republiky 1992, 1994

Příloha AA - Obce nacházející se na území současného SO ORP Stod v roce 2005 a jejich katastrální výměra a počet obyvatel na základě výsledků sčítání lidu, domů a bytů k 1. březnu 2001

Obce (2001)	Katastrální výměra (v km <sup>2</sup> )	Počet obyvatel
Bukovec	5,84	84
Čečovice	4,55	68
Černovice	6,97	205
Dnešice	14,26	761
Dobřany	35,31	5 666
Holýšov	29,31	4 581
Honezovice	18,02	224
Horní Kamenice	3,85	203
Hradec	6,73	422
Chotěšov	26,81	2 603
Kotovice	9,77	264
Kvíčovice	3,94	335
Lisov	3,90	99
Líšina	7,98	152
Neuměř	4,67	131
Nová Ves	4,00	160
Přestavlky	9,83	203
Stod	20,02	3 443
Střelice	5,09	118
Štichov	3,92	87

Ves Touškov	11,85	330
Vstíř	7,73	371
Vřekary	8,55	82
Zemětice	6,26	273
<b>Průměr</b>	<b>10,8 km<sup>2</sup></b>	<b>869,4</b>

Zdroj: vlastní zpracování dle Statistického lexikonu obcí České republiky 2005, 2005

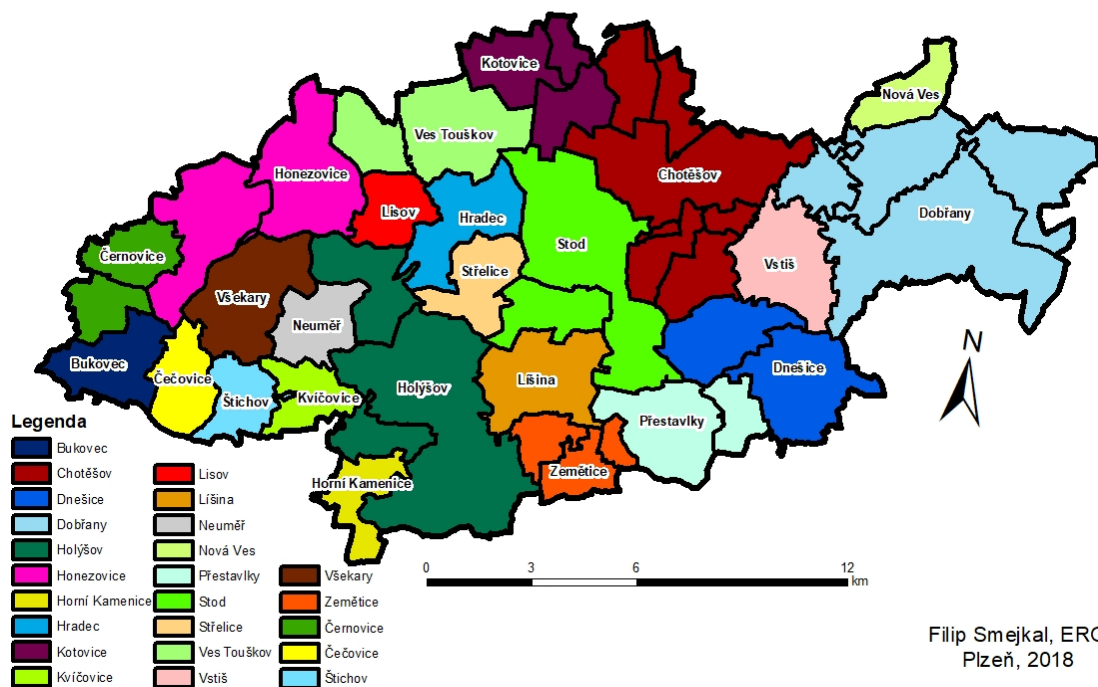
Příloha BB - Obce nacházející se na území současného SO ORP Stod v roce 2013 a jejich katastrální výměra a počet obyvatel na základě výsledků sčítání lidu, domů a bytů k 26. březnu 2011

<b>Obce (2011)</b>	<b>Katastrální výměra (v km<sup>2</sup>)</b>	<b>Počet obyvatel</b>
Bukovec	5,84	99
Čečovice	4,55	88
Černovice	6,97	175
Dnešice	14,26	812
Dobřany	35,31	6 769
Holýřov	29,31	4 907
Honezovice	18,02	224
Horní Kamenice	3,85	227
Hradec	6,73	526
Chotěřov	26,80	2 806
Kotovice	9,77	277
Kvíčovice	3,94	357
Lisov	3,90	107
Lířina	7,98	159
Neuměř	4,66	134
Nová Ves	4,00	278
Přestavlky	9,83	222
Stod	20,03	3 801
Střelice	5,09	144
Štichov	3,92	71
Ves Touškov	11,85	313
Vstíř	7,72	439
Vřekary	8,55	109
Zemětice	6,26	252
<b>Průměr</b>	<b>10,8 km<sup>2</sup></b>	<b>970,6</b>

Zdroj: vlastní zpracování dle Statistického lexikonu obcí České republiky 2013, 2013



### Územní postavení obcí z roku 2005 a 2013 na mapě současného SO ORP Stod



Zdroj: vlastní zpracování v programu ArcMap dle Statistického lexikonu obcí České republiky 2005, 2005 a Statistického lexikonu obcí České republiky 2013, 2013

## **ABSTRAKT**

SMEJKAL, Filip. *Administrativně správní vývoj správního obvodu ORP Stod*. Plzeň, 2018. 68 s. Bakalářská práce. Západočeská univerzita v Plzni. Fakulta ekonomická.

**Klíčová slova:** správní vývoj, administrativně, ORP Stod, členění, správní obvod, obec

Tato bakalářská práce se zabývá administrativně správním vývojem správního obvodu ORP Stod, a to od roku 1920 do současnosti. První část práce je zaměřena na pojmy související se správním vývojem a s okolnostmi týkajícími se vymezeného území. Také je zde popsán administrativně správní vývoj v ČR od roku 1921 do současnosti. V praktické části je popsán administrativní vývoj současného území správního obvodu ORP Stod od roku 1921 do současnosti a vývoj územních změn jednotlivých obcí od roku 1921 do roku 2013, kde byla zjištěna stabilita hranic těchto obcí. Pro přehlednost jsou některé výsledky uvedeny pomocí mapových výstupů vytvořených v programu ArcGIS či pomocí tabulek.

## **ABSTRACT**

SMEJKAL, Filip. *Administrative development of the administrative district municipality with Extended powers Stod.* Plzeň, 2018. 68 s. Bachelor Thesis. University of West Bohemia. Faculty of Economics.

**Key words:** administrative development, administratively, municipality with extended powers Stod, classification, administrative district, municipality

This bachelor thesis deals with administrative development of the administrative district municipality with extended powers Stod., from 1921 until today. The first part of the thesis is focused on the concepts of administrative development and circumstances concerning the defined area. Administrative developments in the Czech Republic from 1920 until present also described in the first part. The practical part describes the administrative development of the current territory of the administrative district of the district with extended powers Stod from 1920 until present and the development of territorial changes of individual municipalities from 1921 to 2013, where the stability of the boundaries of these municipalities were established. For clarity, some results are reported by using map outputs created in ArcGIS or using tables.