

ZÁPADOČESKÁ UNIVERZITA V PLZNI

FAKULTA EKONOMICKÁ

Bakalářská práce

**Administrativně správní vývoj v ČR od r. 1918 do současnosti
s podrobnou charakteristikou regionu Blatenska**

**Administrative development in the Czech Republic since
1918 until present time including detailed characteristics of
the Blatensko region**

Andrea Mrvíková

Plzeň 2018

ZÁPADOČESKÁ UNIVERZITA V PLZNI
Fakulta ekonomická
Akademický rok: 2017/2018

ZADÁNÍ BAKALÁŘSKÉ PRÁCE

(PROJEKTU, UMĚLECKÉHO DÍLA, UMĚLECKÉHO VÝKONU)

Jméno a příjmení: **Andrea MRVÍKOVÁ**
Osobní číslo: **K15B0447P**
Studijní program: **B1301 Geografie**
Studijní obor: **Ekonomická a regionální geografie**
Název tématu: **Administrativně správní vývoj v ČR od r. 1918 do současnosti s podrobnou charakteristikou regionu Blatenska**
Zadávající katedra: **Katedra geografie**

Z á s a d y p r o v y p r a c o v á n í :

1. Seznamte se s tématem, vytvořte koncept práce.
2. Stanovte cíle a hypotézy.
3. Proveďte rozbor literatury.
4. Zpracujte metodický postup řešení bakalářského úkolu.
5. Proveďte vlastní zpracování:
 - a. získejte datové podklady a vytvořte využitelná data,
 - b. analyzujte vytvořená data,
 - c. interpretejte výsledky, srovnajte je s jinými studiemi, potvrďte nebo vyvráťte hypotézy.
6. Vytvořte závěr.

Rozsah grafických prací:

Rozsah kvalifikační práce: 40 - 60 stran

Forma zpracování bakalářské práce: tištěná/elektronická

Seznam odborné literatury:

- SEMOTANOVÁ, EVA a kol. Akademický atlas českých dějin. 2., doplněné vydání. Praha: Academia, 2016. xxviii, 559 stran. ISBN 978-80-200-2574-6.
- Úvod do regionálních věd a veřejné správy. 2., rozš. vyd. Plzeň: Vydavatelství a nakladatelství Aleš Čeněk, 2008. 455 s. Vysokoškolské učebnice. ISBN 978-80-7380-086-4.
- WOKOUN, RENÉ; MATES, PAVEL; KADEŘÁBKOVÁ, JAROSLAVA. Základy regionálních věd a veřejné správy. Plzeň: Aleš Čeněk, 2011, 474 s. Monografie (Aleš Čeněk). ISBN 978-807-3803-049.
- MATES, PAVEL a kol. Malá encyklopedie regionalistiky a veřejné správy. 1. vyd. Praha: Prospektrum, 2001. 196 s. ISBN 80-7175-100-6.

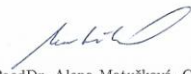
Vedoucí bakalářské práce: Doc. RNDr. Marie Novotná, CSc.
Katedra geografie

Datum zadání bakalářské práce: 23. října 2017

Termín odevzdání bakalářské práce: 23. dubna 2018


Doc. Dr. Ing. Miroslav Plevný
děkan




Doc. PaedDr. Alena Matušková, CSc.
vedoucí katedry

V Plzni dne 23. října 2017

Prohlašuji, že jsem bakalářskou práci na téma

„Administrativně správní vývoj v ČR od r. 1918 do současnosti s podrobnou charakteristikou regionu Blatenska“

vypracovala samostatně pod odborným dohledem vedoucí bakalářské práce za použití pramenů uvedených v příložené bibliografii.

Plzeň dne 10. 12. 2018

.....

Podpis autorky

Poděkování

Ráda bych touto cestou poděkovala mé vedoucí bakalářské práce Doc. RNDr. Marie Novotné, CSc za ochotu, cenné rady, za věčné připomínky a vstřícnost při konzultacích a zpracování bakalářské práce. Dále bych ráda poděkovala Jaroslavu Zdražilovy za pomoc a věčné připomínky a své rodině a přátelům za podporu během celého mého studia.

Obsah

1	Úvod.....	7
2	Cíle a hypotézy.....	8
2.1	Cíle práce	8
2.2	Hypotézy	8
3	Metodika.....	9
4	Základní pojmy správního členění ČR a správní vývoj území České republiky ..	12
4.1	Základní pojmy správního členění ČR.....	12
4.1.1	Základní pojmy	12
4.2	Správní vývoj v Českých zemích.....	13
4.2.1	Správní vývoj v Českých zemích před rokem 1918	13
4.2.2	Správní vývoj v letech 1918 až 1948.....	14
4.2.3	Správní vývoj v letech 1949 až 1989.....	17
4.2.4	Správní vývoj po roce 1989.....	19
5	Změny ve vymezení administrativně správních jednotek na úrovni okresů od roku 1921 do roku 2016.....	23
5.1	Období mezi roky 1921 a 1930.....	23
5.2	Období mezi roky 1930 a 1947.....	27
5.3	Období mezi roky 1947 a 1950.....	29
5.4	Období mezi roky 1950 a 1961.....	31
5.5	Období mezi roky 1961 a 1970.....	33
5.6	Období mezi roky 1970 a 1980.....	36
5.7	Období mezi roky 1980 a 1991.....	40
5.8	Období mezi roky 1991 a 2001.....	42
5.9	Období mezi roky 2001 a 2011.....	44
5.10	Období mezi roky 2011 a 2016.....	49

5.11	Shrnutí změn	50
6	Region Blatná	52
6.1	Základní charakteristika území.....	52
6.2	Správní jednotky na území dnešního ORP Blatná (od r. 1850).....	53
6.3	Změny hranic obcí a ZSJ od roku 1921 do roku 2013	55
6.3.1	Změny počtu obcí současného ORP Blatná v jednotlivých obdobích od roku 1921 do roku 2013	55
6.3.2	Územní změny současných obcí ORP Blatná od roku 1921 do roku 2013.....	56
6.3.3	Územní změny základních sídelních jednotek od roku 1921 do roku 2013.....	59
7	Závěr	61
	Seznam tabulek	63
	Seznam obrázků	63
	Seznam použitých zkratk.....	65
	Seznam použitých zdrojů	65
	Seznam příloh.....	68
	Přílohy	
	Abstrakt	
	Abstract	

1 Úvod

Tato bakalářská práce se zabývá administrativně správním vývojem území České republiky na úrovni okresů od roku 1918 do současnosti, tedy do roku 2016. Podrobně pak analyzuje administrativně správní uspořádání až do úrovně obcí v regionu Blatenska.

Pro mou bakalářskou práci byly základem okresy soudní od roku 1921, které se postupem času měnily. Pomocí vrstev z projektu Historický GIS budu zkoumat změny hranic okresů postupně ve dvou po sobě jdoucích obdobích (např.: rok 1921 a rok 1930) a sledovat jak velké tyto změny byly.

Region Blatensko jsem si nevybrala náhodou, chtěla jsem se dozvědět více o území, které je mou rodnou krajinou a ke kterému mám velmi blízko. Na území dnešního regionu obce s rozšířenou působností Blatná budu sledovat, jak se měnily hranice obcí a jejich složení ze základních sídelních jednotek (ZSJ). K tomu nám pomohou údaje ze statistických lexikonů obcí od roku 1921 do roku 2013.

V teoretické části práce se zabývám celkovým administrativně správním vývojem území ČR i před rokem 1918 (1848-1918) až do současnosti a analyzuji, jaké administrativně správní celky se nacházely ve zkoumaném období na území ČR. V praktické části pak řeším problematiku územně správního členění na úrovni okresů především pomocí map z projektu Historický GIS (Historický GIS 2013) a statistických lexikonů z jednotlivých sčítání a historických map. Nahlédnu také do historie soudního okresu Blatná a do stejnojmenného politického okresu, na jehož území se dnes nachází region Blatná.

2 Cíle a hypotézy

2.1 Cíle práce

Hlavním cílem této bakalářské práce je zhodnocení změn administrativně správního členění ČR, které se udály na úrovni okresů od roku 1921 do roku 2016. Za změny budu považovat změny, kdy budou zařazeny obce nebo jednotlivé ZSJ do jiného okresu. a zanedbám malé změny katastrálních hranic do 1 km².

Dalším cílem této bakalářské práce je zhodnocení stability hranic jednotlivých obcí současného ORP Blatná na základě zařazení základních sídelních jednotek do obcí. Budu hodnotit tyto změny pomocí Statistických lexikonů obcí od roku 1921 do roku 2013. Zhodnotím také stabilitu hranic současných základních sídelních jednotek ORP Blatná v celém sledovaném období.

2.2 Hypotézy

1. V období 1921 až 2016 se výrazně měnily administrativně správní jednotky na úrovni okresů.
2. Obce jako nejmenší samosprávní a administrativně správní jednotky se na území dnešního ORP Blatná v období 1921 až 2013 výrazně měnily.

3 Metodika

Nejprve popíši postup, který jsem použila pro zjištění změn v administrativně správním členění na úrovni okresů od roku 1921 do roku 2016.

Základem pro zpracování této části bakalářské práce byly především digitálně zpracovaná témata z projektu Historický GIS (Historický GIS 2013) a digitální databáze ArcČR500 (ArcČR500 2016). Z projektu Historický GIS jsem využila vrstvy okresů z roku 1921, 1930, 1947, 1950, 1961, 1970, 1980, 1991, 2001 a 2011, vrstvy krajů pro rok 1950, 1961 a 2011, vrstvu politických okresů pro rok 1921, 1930 a 1947. Z digitální databáze ArcČR500 jsem využila vrstvy kraje, okresy, obce s rozšířenou působností, obce a základní sídelní jednotky.

Pokusíme se vytvořit částečně automatizovaný postup sledování změn hranic okresů v čase. Analyzujeme vždy dvě vrstvy, které představují vymezení hranic okresů v sobě následujících letech (např. v letech 1921 a 1930), přesněji použijeme plošnou reprezentaci okresů (polygony). Podstatné je, aby atributová data obsahovala alespoň názvy okresů. Poté provedeme sjednocení těchto dvou vrstev tak, aby atributová data nové sjednocené vrstvy obsahovala název okresu v obou letech. Prostým atributovým dotazem porovnáme názvy okresu v obou letech. Pokud se názvy okresů shodují, potom nedošlo k žádné změně, pokud se neshodují, pak to může být způsobeno několika okolnostmi. Nepřesnostmi v digitalizaci hranice nebo drobné úpravy v průběhu katastrálních hranic. Nepracuje s přesnými průběhy hranic okresů podle katastrů ale pouze s jejich generalizovaným obrazem vzniklým digitalizací map středních měřítek, a proto je nutné předpokládat, že sjednocením vrstev vzniknou drobné plochy, které budou vykazovat změnu hranice okresu a ve skutečnosti se bude jednat jen o nepřesnost digitalizace nebo drobnou úpravu katastrální hranice. Pro jejich odstranění využijeme toho, že tyto polygony budou vykazovat malou plochu. Empiricky jsem stanovila mezní hodnotu na 1 km^2 , tedy všechny polygony menší než 1 km^2 z dat odstraníme. Změnu názvu okresu nepovažujeme za administrativně správní změnu a vyřadíme ji. K tomu využijeme Retrospektivní lexikon obcí (Retrospektivní lexikon obcí Československé socialistické republiky 1850-1970 1978), ve kterém na začátku najdeme informaci, jestli se název okresu v některých letech změnil. Změny hranic okresů mohou být také způsobené administrativně správní změnou nebo případně rozsáhlou změnou hranic katastrálních území. V případě administrativně správní změny budeme identifikovat

konkrétní sídelní jednotku, která přešla z jednoho okresu do druhého. U rozsáhlých změn v hranicích katastrálních území tato identifikace není možná. Tyto změny se ale vyskytují pouze výjimečně a většinou jsou spojeny s výstavbou velkých přehrad nebo se vznikem a zánikem vojenských újezdů. Proto uvádíme velikost změny bez názvu obcí se změnou okresu.

V aplikaci ArcMap, spuštěním ArcToolbox vyhledáme funkci Union, kterou použijeme. Tím vytvoříme novou sjednocenou vrstvu. V atributové tabulce nově vytvořené vrstvy si vytvoříme nový sloupec s názvem pokus, do kterého příkazem Field Calculator vložíme na základě vzorce (1) hodnoty 0 nebo 1:

$$\begin{array}{l} \text{dim p} \\ \text{p} = 0 \\ \text{if [NAZEV] = [NAZEV_1] then} \quad (1) \\ \text{p}=1 \\ \text{end if} \end{array}$$

Na základě této informace zjistím, které území už nemá stejný název okresu jako v předchozím roku. Číslem 1 jsou ve sloupci označeny okresy, které mají v obou obdobích stejný název a číslem 0 jsou označeny názvy okresů, které dál musíme analyzovat. V atributové tabulce nám tak zůstanou prvky, jejichž název se nezměnil, tedy zůstaly stejné, a ty, jejichž název se změnil a jejichž plocha je větší než 1 km². Tyto musíme prohlédnout ještě zvlášť a to z důvodu, překlepů nebo změn v názvech okresů, což není administrativně správně změnou. Následně prohlédneme změny každou zvlášť a využijeme k tomu vrstvu obcí. Když je obec na plochu moc velká využijeme vrstvu části obcí a nebo vrstvu základních sídelních jednotek. Tak můžeme určit, kterou sídelní jednotkou změnu popíšeme. Poté si v Historickém lexikonu obcí (Historický lexikon obcí České republiky - 1869-2005 2004) vyhledáme, jestli nebyla dnešní část obce nebo základní sídelní jednotka v tom daném období obcí. Změny, které nám nešly určit tímto způsobem, ještě srovnáme s Archivními mapami z ČÚZK (ČÚZK 2018). Změny, které budou způsobeny změnou katastrálních hranic jen uvedeme.

Druhý cíl práce, stabilita hranic jednotlivých obcí dnešního ORP Blatná, řešíme na základě dat ze Statistických lexikonů obcí z let 1921, 1930, 1955, 1965, 1974, 1982, 1992, 2005 a 2013. Analyzujeme, které základní sídelní jednotky, spadají v jednotlivých letech pod jednotlivé obce. Základní sídelní jednotky, které dnes náleží pod část obce Blatná, jsem ze svého šetření vyřadila. Jmenovitě jde o základní sídelní jednotky Blatná-střed, Na Písecké, Na Písecké-jih, Na rybnících, Na Sídlišti, Na Topiči, Pod

Škalí, U nádraží, U Sídliště-Malý Vrch, U Tesly, V jezírkách a Zámek. Důvodem je, že tyto základní sídelní jednotky vždy patřily pod obec Blatná a tvořily samostatné město Blatná. Zhodnocením změn v obcích pomocí základních sídelních jednotek v jednotlivých letech zkoumaného období zjistíme, jakým způsobem se obce měnily a jaký byl počet změn v obcích za sledované období. Za změnu nepovažujeme změnu katastrálního území obce, naopak bereme v potaz slučování a osamostatnění obcí nebo přiřazení základní sídelní jednotky jiné obci. Tímto způsobem budeme hodnotit stabilitu obcí na vymezeném území. Jako nejstabilnější obec bude označena obec, která ve sledovaném období měla nejmenší počet změn. U hodnocení stability základních sídelních jednotek budeme za změnu pokládat přiřazení k jiné obci než v předchozím zkoumaném roku. Nejstabilnější základní sídelní jednotkou bude ZSJ s nejméně změnami ve sledovaném období. Hodnocení obcí i základních sídelních jednotek zrealizují pomocí map, kde každý polygon bude barevně odlišen podle počtu změn ve zkoumaném období. Výsledky viditelné na mapách zhodnotíme také popisem.

Tímto tématem se ve své bakalářské práci zabýval Filip Smejkal (2018).

4 Základní pojmy správního členění ČR a správní vývoj území České republiky

V této kapitole se nejprve zabýváme základními pojmy, které se týkají správního členění ČR a dále vývojem správního členění tak, jak je popsán v různé literatuře. Vývoj zde sledujeme i za období před rokem 1918 (od r. 1850), protože toto členění bylo částečně převzato v roce 1918 Republikou československou.

4.1 Základní pojmy správního členění ČR

V této kapitole stručně popíši základní pojmy, které v práci používám. Budu popisovat obec, obec s rozšířenou působností, obec s pověřeným obecním úřadem, soudní okres, politický okres, okres a kraj

4.1.1 Základní pojmy

Obec je definována zákonem č. 128/2000 Sb., 1 jako základní územní samosprávné společenství občanů, které tvoří celek, který je vymezen hranicí území obce a je samostatně spravována zastupitelstvem obce (Zákony pro lidi 2018). Město je v tomto zákoně definováno jako obec, která má alespoň 3000 obyvatel a je na návrh obce po vyjádření vlády stanovená předsedou Poslanecké sněmovny. Z historického hlediska může být městem každá obec, která byla městem před 17. květnem 1954 pokud o to zažádá předsedu Poslanecké sněmovny. Městysem je obec, pokud tak na návrh obce a po vyjádření Poslanecké sněmovny stanoví předseda Poslanecké sněmovny (Úvod do regionálních věd a veřejné správy 2008).

„Obce představují základní územně správní jednotky s vymezenými obvody zahrnující jedno nebo více sídel, mají vlastní právní subjektivitu.“ (Úvod do regionálních věd a veřejné správy 2008, s. 18)

Dle administrativního členění a veřejné správy v ČR se obec nachází na úrovni lokální, která se dále dělí na tři základní úrovně. Na nejvyšší úrovni a tzv. obcí třetího stupně je obec s rozšířenou působností (ORP), nižší než ORP jsou obce s pověřeným obecním úřadem (POÚ) tzv. obce druhého stupně a obce prvního stupně. Obce s pověřeným obecním úřadem a ORP vykonávají nejen samosprávu jak je to u obcí prvního stupně, ale také výkony státní správy (Perlín 2009).

Soudní okres vznikl v roce 1850 a s menšími změnami jeho vymezení platilo až do roku 1949, kdy došlo ke změně správního členění území. Soudní okres byl skladný do území politických okresů (Beneda et al. 2007).

Politické okresy vznikly, jako soudní okresy v roce 1850 s menšími změnami jeho vymezení platilo také jako u soudních okresů do roku 1949. Politický okres se většinou skládal z jednoho až čtyř soudních okresů (Beneda et al. 2007).

Podle Matese et al. (2001) a kolektivu je okres definován jako správní obvod, v němž je státní správa vykonávána okresním úřadem. Změnit správní obvod okresního úřadu lze jen zákonem, což se také stalo zákonem č. 147/2000, kdy byla ukončena činnost okresních úřadů, která vyšla v platnost k začátku roku 2003. V dnešní době už okresní úřady neexistují a okres je pouze statistickou jednotkou (Jeleček 2000).

Podle Matese et al (2001) je kraj vyšší územní samosprávním celek, který lze vytvořit nebo zrušit jen ústavním zákonem a jeho územní obvod je vymezen územími okresů, které jsou vypočteny v ústavním zákonu o vytvoření vyšších územních samosprávních celků.

4.2 Správní vývoj v Českých zemích

4.2.1 Správní vývoj v Českých zemích před rokem 1918

Na území Českých zemí jako součástí Rakousko-uherské monarchie byl základ nové organizace veřejné správy položen císařským nařízením z 26. června 1849. Soudnictví a správa politická byly od sebe odděleny a politické okresy (správní okresy) se staly základní územní jednotkou. Vyššími celky se staly kraje a země. K 1. lednu 1850 vstoupila v platnost nová organizace. V čele politických okresů byly okresní hejtmani. V Čechách se nacházelo 7 krajů (Praha stála mimo) a 79 politických okresů, na Moravě byly 2 kraje a 25 politických okresů a ve Slezsku jeden kraj a 7 politických okresů (Beneda et al. 2007). V roce 1855 znovu došlo ke spojení správy politické a soudnictví a vznikly tzv. smíšené okresní úřady (Malý, Sivák 1992). Počet krajů a okresů se změnil. Na území Čech bylo ustanoveno 13 krajů a 208 smíšených okresů, na Moravě 6 krajů a 76 smíšených okresů a ve Slezsku, které na kraje rozděleno nebylo, bylo 22 smíšených okresů. V čele smíšených okresních úřadů a krajských úřadů byly postaveni okresní představení a krajská představení. Krajské úřady se začaly projevovat koncem padesátých let jako nadbytečné mezi komunikací okresů a zemí a tak byly zrušeny. Zákonem č. 44/1868 byly uskutečněny změny v organizaci politické správy. Smíšené okresní úřady byly zrušeny a opět vznikla okresní hejtmanství. Tímto zákonem také byla uzákoněna trojinstančnost státní správy ve formě okres-země-stát. Základem pro územní členění byla převzata organizace z roků 1850-1855. V Čechách vzniklo 89

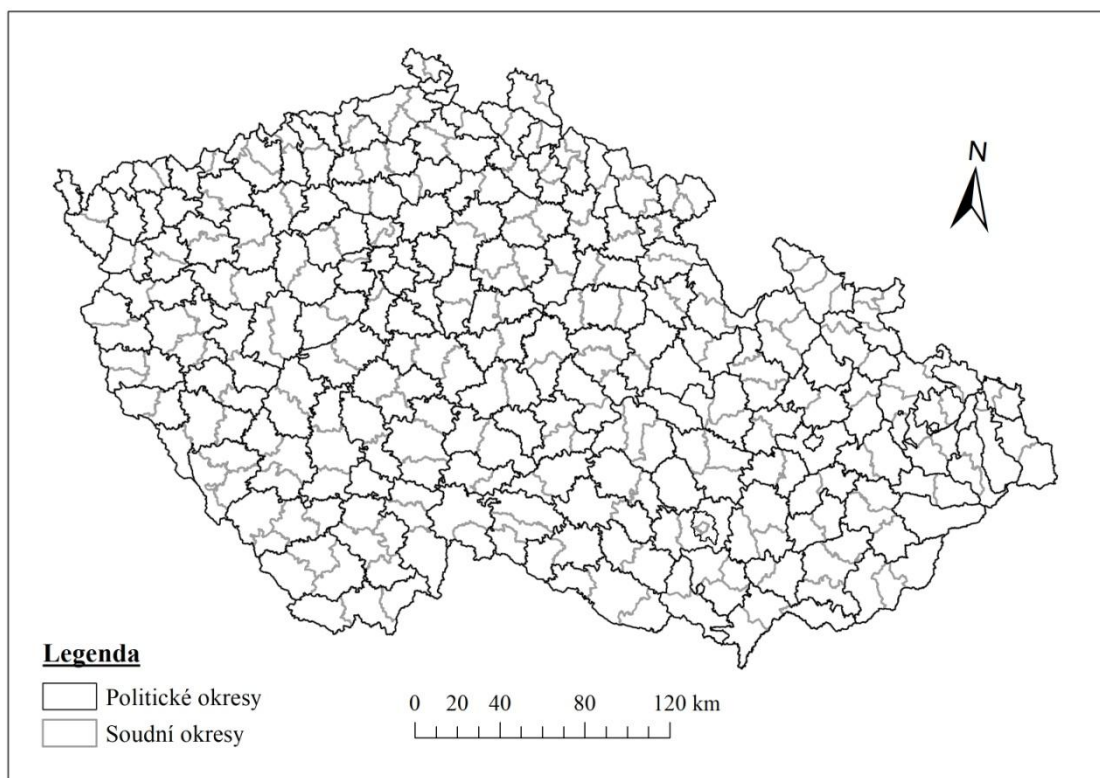
politických okresů, na Moravě 30 a ve Slezsku 7 a skládaly se z jednoho až čtyř soudních okresů. V průběhu dalších let s přibývajícím počtem obyvatel se zvyšoval i počet okresů. Začátkem 20. století vzrostl počet okresů v Čechách na 98, na Moravě na 34 a ve Slezsku bylo 9 politických okresů. Před rokem 1918 byly snahy o obnovení krajů. V květnu 1918 byl dokonce vydán výnos, podle kterého měly vzniknout kraje podle národnostního rozčlenění. Mělo vzniknout sedm českých, čtyři německé kraje a Praha. Výnos měl být platný od 1. ledna 1919, k tomu nedošlo z důvodu rozpadu Rakouska-Uherska. Vznikem Československé republiky byl tento výnos zrušen. (Beneda et al. 2007)

4.2.2 Správní vývoj v letech 1918 až 1948

Po ukončení první světové války a rozpadu Rakouska-Uherska vznikl samostatný stát Československo (Republika československá). Bylo tak ustanoveno podle zákona č.11/1918 Sb. Národním výborem československého ze dne 28. října 1918 tzv. recepčního zákona, který také převzal všechny dosavadní zákony a nařízení, které byly platné za Rakouska-Uherska. Všechny úřady byly podřízeny Národnímu výboru (Janák, Hledíková 1989). V roce 1918 se Němci pokusili část našeho pohraničí připojit k tak zvanému německému Rakousku a vytvořili v těchto částech i zvláštní správní orgány. Vše však bylo ukončeno s prosincem 1918, kdy byl potlačen tento pokus o odtržení (Janák, Hledíková 1989). V roce 1919 až 1920 byl uzavřen mír třemi mírovými smlouvami, kde se právně ustanovila podoba „nástupnického“ (nového) státu Československa. Byla to smlouva Versailleská s Německem (1919), Saint Germainská s Rakouskem (1919) a Trianonská s Maďarskem (1920, které bylo také novým státem, ale považovalo se za jádro Uher, které bylo poraženým státem). Hranice nového státu navázaly na historické hranice českého státu, ale Československá republika se stala novým státním útvarem (Trávníček 1984). V roce 1921 vstoupil v platnost zákon č. 126/1920 tzv. župní zákon. Pod názvem župy byla snaha obnovit v roce 1868 zaniklé kraje. Ty byly obnoveny až komunistickou územně správní reformou v roce 1949 (Jeleček 2000). Župy byly hlavně produktem revolučního poválečného období 1918-1920 a měly odstranit špatně zvládající dosavadní zemní celky (Čechy, Morava a Slezsko) (Janák, Hledíková 1989). Příslušný zákon byl sice vydán, ale platil jen na Slovensku v letech 1923-1928. Župy na Slovensku byly i před tímto zákonem, ale měly jiné členění. Na území Česka župy ustanoveny nakonec nebyly. Navržené župy by měly

totiž v některých případech velmi výrazný německý charakter. Po zkušenostech z roku 1918, kdy proběhl pokus o odtržení výrazně německých částí českého pohraničí, tak přispěla tato událost k neúspěšnému župnímu zákonu na území Česka (Jeleček 2000). Na obrázku 1 je zobrazeno rozdělení území dnešní České Republiky v roce 1921 na politické a soudní okresy. Vyššími správními jednotkami byly země Čechy, Morava a Slezsko. V roce 1921 bylo 152 politických okresů a 328 soudních okresů (Historický GIS 2013).

Obr. č. 1: Politické a soudní okresy v roce 1921 na současném území ČR

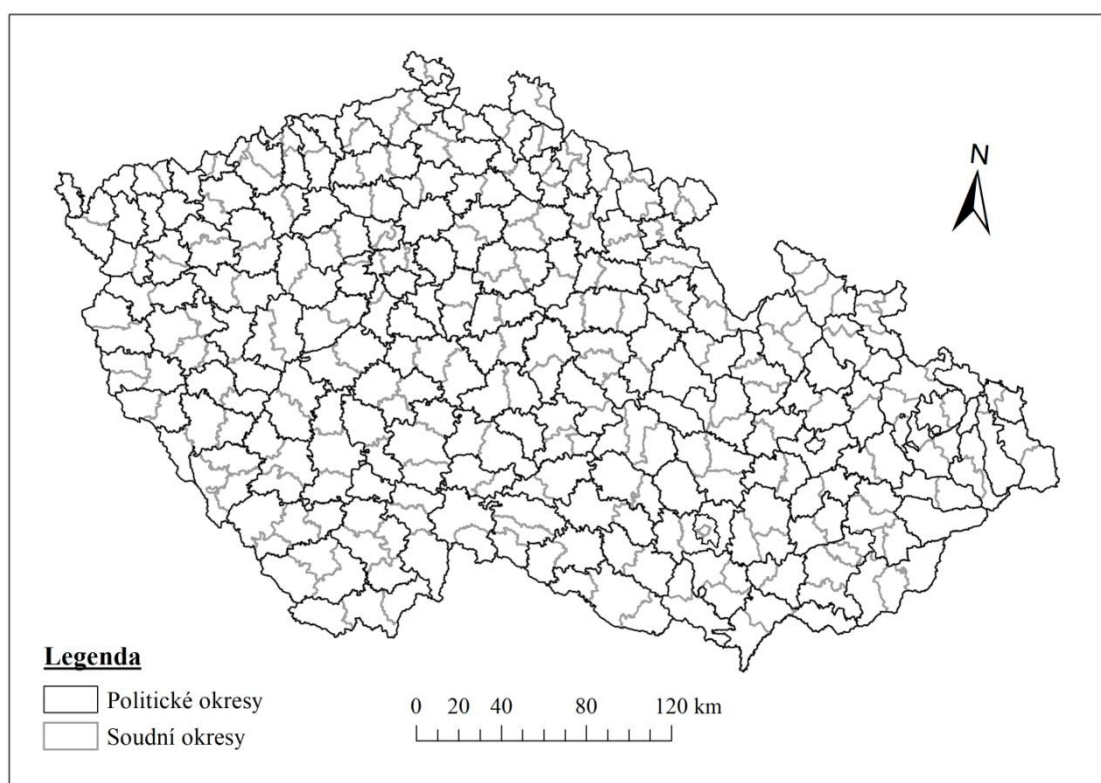


Zdroj: Vlastní zpracování dle Historického GISU, 2018

Na území Čech, Moravy a Slezska, tedy území Česka, existovaly i po roce 1921 politické a soudní okresy (Semotanová 1998). Zákon z roku 1927 o organizaci politické správy, který vešel v platnost v roce 1928, zrušil župy jako nefunkční. Tento zákon také ustanovil nové územní členění na zemi Českou a Moravskoslezskou. Země Moravskoslezská vznikla spojením Moravy a Slezska. Tento zákon sjednotil územní členění na celém území Československa, které se v této době členilo na země, politické okresy a soudní okresy (Semotanová 1998). Zákon z roku 1927 byl zároveň naším největším unifikačním aktem, protože odstraňoval tři rozdílné správní systémy (v českých zemích, na Slovensku a v Podkarpatské Rusi) a sjednotil tak politickou správu

na území celého státu (Janák, Hledíková 1989). Státní správa byla opět řízena zemskými úřady. Ty byly vedeny prostřednictvím okresních úřadů, které zahrnovaly politické okresy a ty se skládaly ze soudních okresů (Mištera 1997). Zákon ale také téměř rušil samosprávu zemí a okresů, které byly prakticky postátněny (Jeleček 2000). V roce 1930 bylo na území dnešní ČR 151 politických okresů a soudních okresů 330, viz obrázek č. 2 (Historický GIS 2013).

Obr. č. 2: : Politické a soudní okresy v roce 1930 na současném území ČR

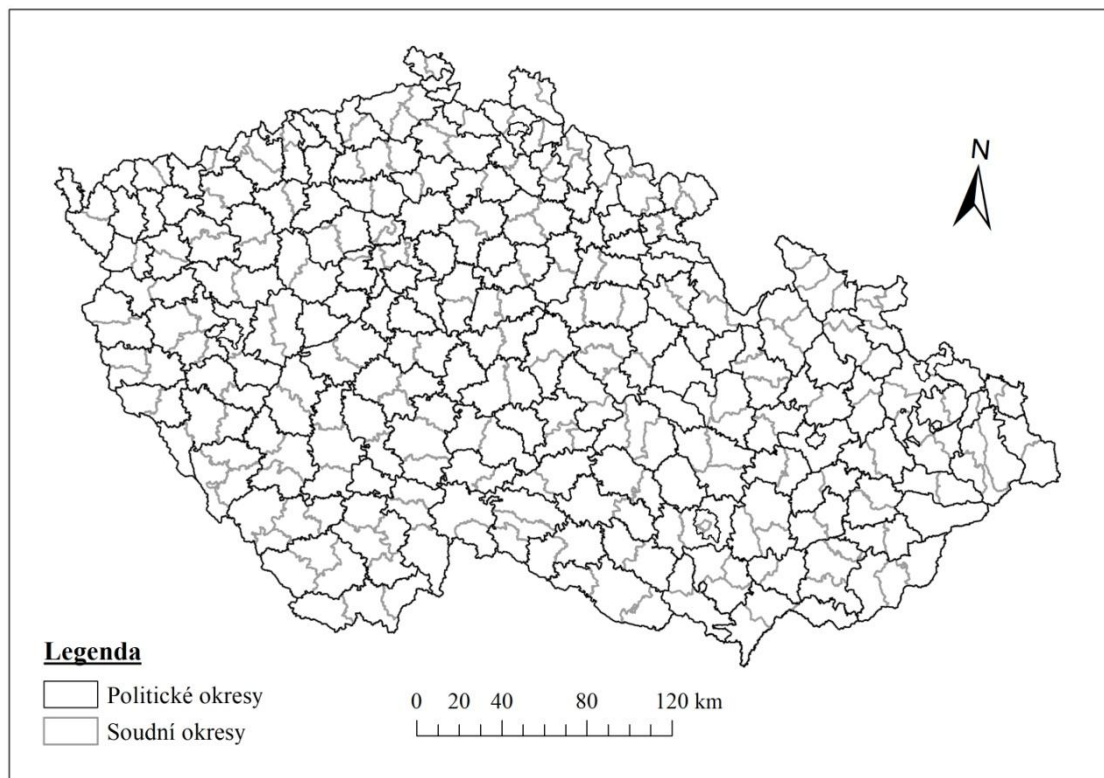


Zdroj: Vlastní zpracování dle Historického GISU, 2018

Kvůli této dohodě jsme museli velkou část našeho pohraničí odevzdat Německu a zároveň vyhovět požadavkům Polska a Maďarska, které požadovaly, také část našeho území. Území, které jsme museli odevzdat Německu se nazývalo Sudety (Janák, Hledíková 1989). Pro Československo to znamenalo zásadní změny v územním členění státu. Území, která byla odstoupena (Sudetská území), byla postupně podřizována říšsko-německé správě, která vycházela z vůdcovského principu (Semotanová 1998). Byly také odstraněny jakékoliv zbytky volitelnosti orgánů územní samosprávy (Janák, Hledíková 1989). K další ráně pro Československo došlo především v době od Mnichovské smlouvy do března 1939, kdy se Slovensko a Podkarpatská Rus odpojily od společné veřejné správy a vytvořily si vlastní centrální úřady. V březnu tohoto roku

pak Slovensko vytvořilo samostatný stát (Janák, Hledíková 1989). Česko zůstalo osamocené a od roku 1939-1945 byl na našem území Protektorát Čechy a Morava.

Obr. č. 3: Politické a soudní okresy v roce 1947 na současném území ČR



Zdroj: Vlastní zpracování dle Historického GISU, 2018

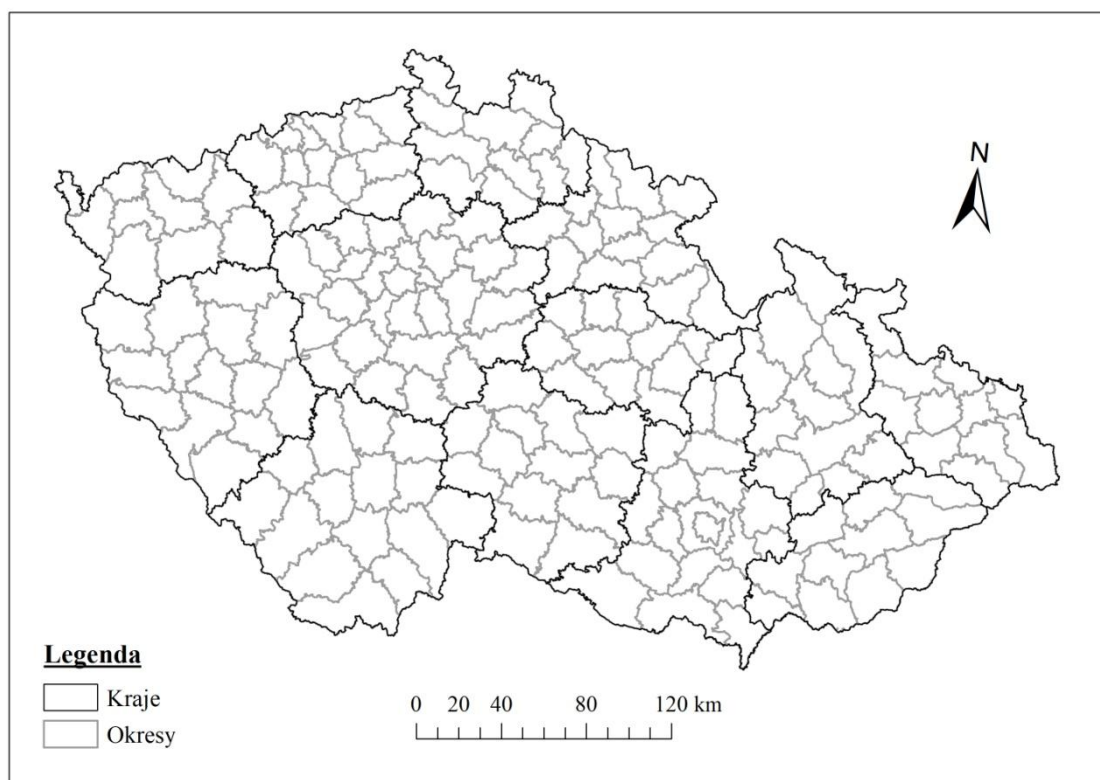
Ten se dělil na tak zvané oberlandráty, kterých bylo na území protektorátu sedm (po září 1944 už pouze šest). Dále se území dělilo na politické a soudní okresy, jejichž počet se během druhé světové války snižoval (Semotanová 1998). Po skončení druhé světové války bylo znovu obnoveno Československo z doby před Mnichovskou dohodou z roku 1938, ale už bez Podkarpatské Rusi (Semotanová 1998). Obrázek č. 3 zobrazuje politické a soudní okresy na současném území ČR v roce 1947.

4.2.3 Správní vývoj v letech 1949 až 1989

Zákonem z roku 1948 platným od roku 1949 přestaly fungovat politické a soudní okresy a zanikly země a zemské úřady. Tímto zákonem byly znovu obnoveny kraje a krajské národní výbory. Na území Česka vzniklo 13 krajů, z toho byl velmi specifický Jihlavský kraj, který vznikl poprvé v historii a rozbil tak staré zemské hranice mezi Čechy a Moravou (Jeleček 2000). Národní výbory, které opět vznikly po válce, vykonávaly

státní moc v krajích, okresech a obcích. Byla spojena státní správa a samospráva (Hledíková a kol. 2005). Kraje nesly název podle města, kde sídlil krajský národní výbor (Mištera 1997). Sídly krajských národních výborů byla města Praha, České Budějovice, Plzeň, Karlovy Vary, Ústí nad Labem, Liberec, Hradec Králové, Pardubice, Jihlava, Brno, Olomouc, Ostrava, Gottwaldov (Zlín) (Semotanová 1998). Obrázek č. 4 zobrazuje 182 okresů a 13 krajů z roku 1950 na území současného ČR (Historický GIS 2013).

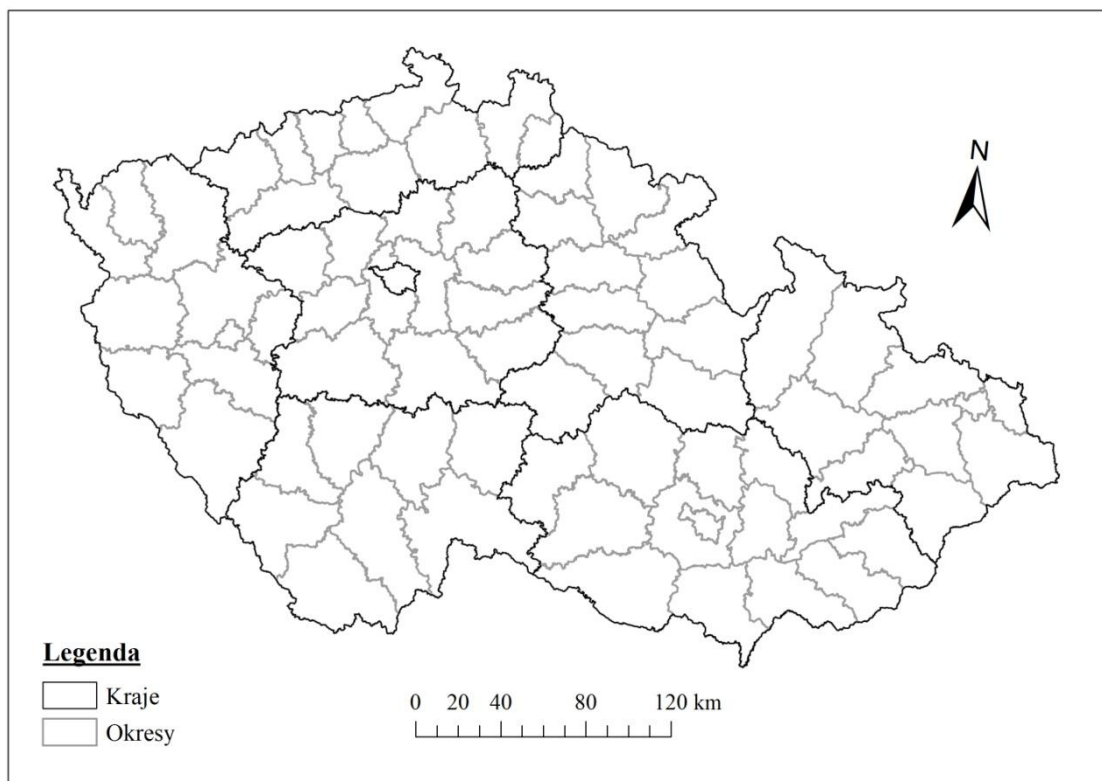
Obr. č. 4: Kraje a okresy v roce 1950 na současném území ČR



Zdroj: Vlastní zpracování dle Historického GISU, 2018

Se zřízením nových správních okresů a krajů, přešly některé obce, které vždy patřily do země české v rámci krajského zřízení do okresů, jejichž okresní města byla na Moravě a naopak. Příkladem je rozhodně území Jihlavského kraje, který se rozkládal na bývalém území obou zemských celků (Čechák 2004). Reforma z roku 1960 o správním členění státu, vznikla z důvodu jak politických, hospodářských a ideologických. Zákon č. 36/1960 Sb. o územním členění státu ustanovil na území Česka 8 krajů (7 krajů a Praha) a snížil počet okresů na 76 (obrázek č. 5) (Hledíková a kol. 2005). Reforma ohledně krajů opět nerespektovala historii zemských hranic (Jeleček 2000).

Obr. č. 5: Kraje a okresy v roce 1961 na současném území ČR



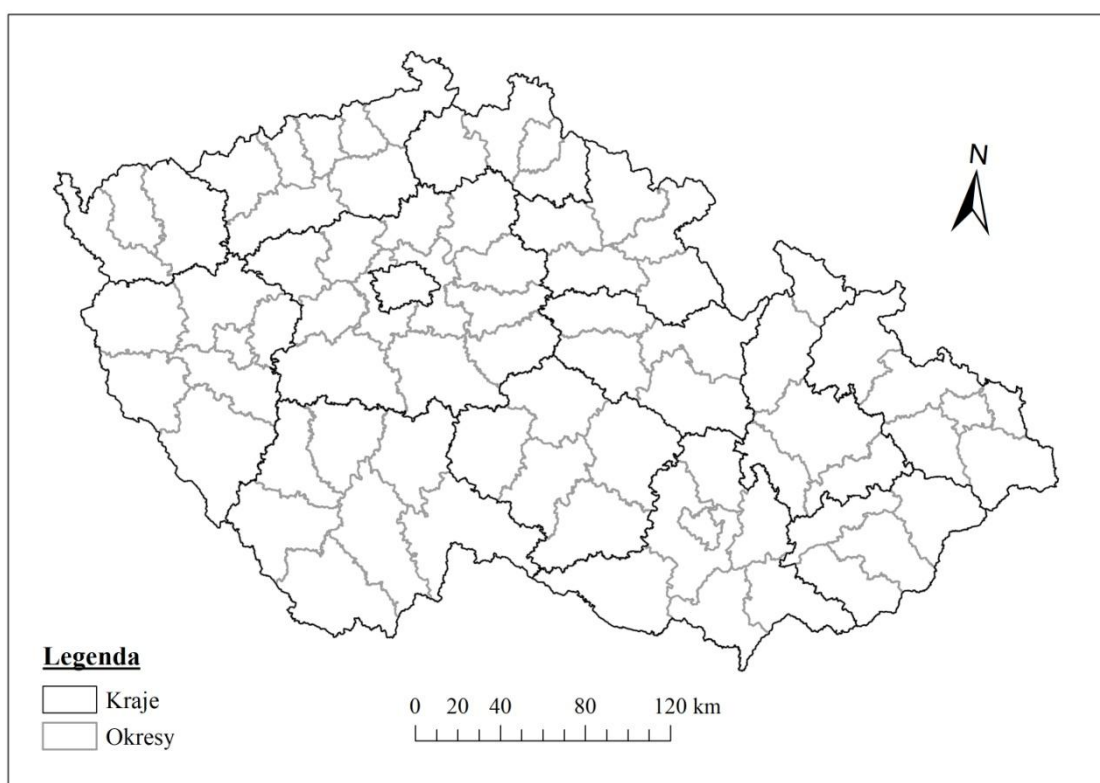
Zdroj: Vlastní zpracování dle Historického GISU, 2018

4.2.4 Správní vývoj po roce 1989

V Československu byla po roce 1989 obnovována obecní samospráva. Jako počátek těchto změn můžeme uvést zákon č. 294/1990, který národním výborům zkrátil volební období, a také tímto zákonem byla opět rozdělena státní správa a samospráva. Zákonem České národní rady č. 367/1990 o obcích a zákonem č. 368/1990 o volbách do zastupitelstva v obcích se staly obce základní územní jednotkou samosprávy. Zákonem č. 425/1990 České národní rady se zrušilo 75 okresních a sedm krajských národních výborů, ty byly nahrazeny 73 novými okresními úřady. (Hledíková a kol., 2005). Česko i Slovensko chtěly setrvat v jednotném státě, ale každý měl jiné představy, jak by se měl stát vyvíjet dále. Stát nejdříve měl název Československá federativní republika pak se název změnil na Česká a Slovenská federativní republika. Rozcházející se zájmy obou vedly nakonec k zániku České a Slovenské federativní republiky zákonem č. 542/1992 Sb. Od 1. ledna 1993 vznikly už dva samostatné státy Česká republika a Slovenská republika (Hledíková a kol. 2005). V rámci správního členění na okresy došlo v roce 1996 ke změně, byl vytvořen okres Jeseník. Okres vznikl z částí dvou okresů a to okresu Šumperk a Bruntál (Jeleček 2000). V roce 1997 byl schválen zákon o novém

územním členění vyšších samosprávných celků, který začal platit od roku 2000. Vzniklo 14 krajů samosprávných (13 krajů a Praha), které mají i správní funkce. Zákonem č. 147/2000 byla ukončena činnost okresních úřadů, která vyšla v platnost k začátku roku 2003. Kompetence okresních úřadů přešla převážně do vybraných obcí (převážně pak do obcí s pověřeným obecním úřadem nebo do obcí s rozšířenou působností) a z menší části do krajů. Okresy zůstaly pro statistické zpracování dat například pro sčítání lidu, domů nebo pro volby nebo hodnocení některých hospodářských aktivit (Hledíková a kol. 2005). Obrázek č. 6 zobrazuje 14 krajů (13 + Praha) a 77 okresů (76 + Praha) z roku 2011 (Historický GIS 2013).

Obr. č. 6: Kraje a okresy v roce 2011

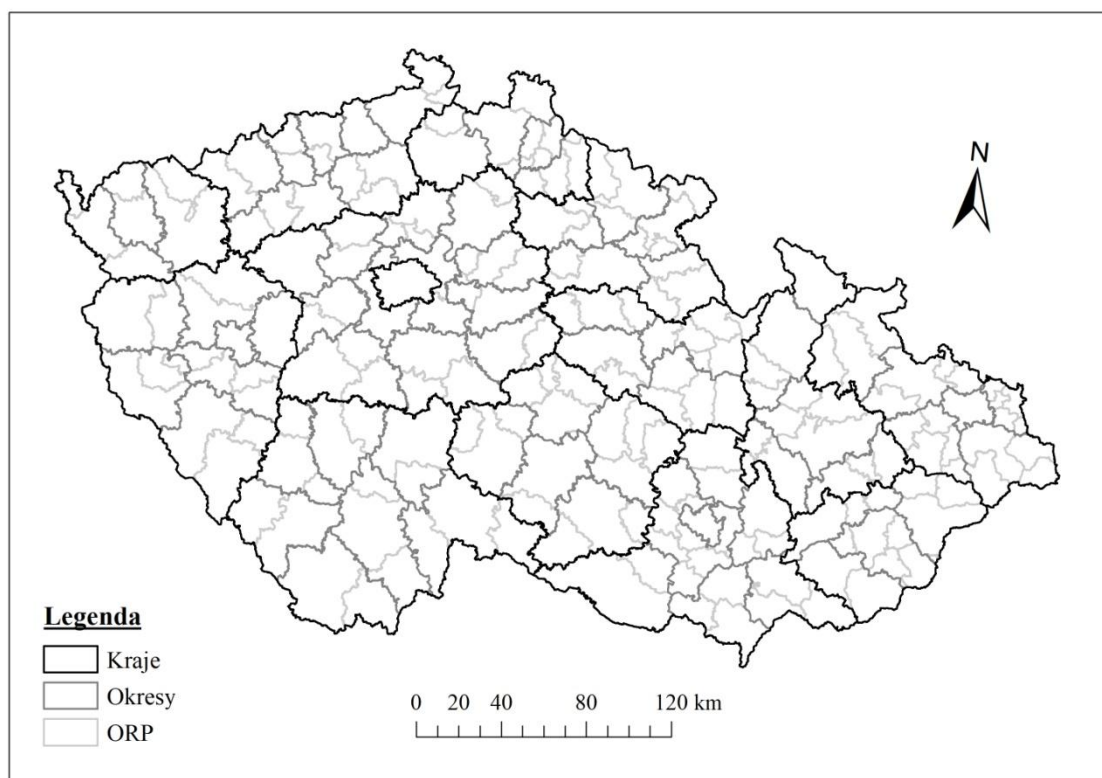


Zdroj: Vlastní zpracování dle Historického GISU,2018

V druhé fázi reformy veřejné správy vznikla kategorie obcí s rozšířenou působností (ORP). Bylo tak ustanoveno zákonem v roce 2002 a vymezení jejich působnosti platilo od 1. 1. 2003. Jako náhrada za správní úřady okresů bylo vytvořeno 205 obcí s rozšířenou působností, jejichž dosažitelnost pro obyvatele má být lepší než v předešlých 76 okresech (Hledíková a kol. 2005). Až do konce roku 2004 byla území ORP beze změny, ale k 1. 1. 2005 došlo ke změně velikosti 24 ORP, když se změnila hranice jejich působnosti (ČSÚ 2007). Od roku 2007 se kvůli změnám území ORP

změnily i hranice okresů, aby se sladilo území okresů se správními obvody obcí s rozšířenou působností. Na základě vyhlášky č. 513/2006 se tedy k 1. 1. 2007 se 119 obcí přesunulo do jiného okresu. Tímto se změnila hranice 47 okresů, ale i po této změně je ještě 33 obcí, které se nacházejí v jiném okrese než sídlo jejich správního obvodu ORP (ČSÚ 2014). Na obrázku č. 7 můžeme vidět dělení na 14 krajů (13+Praha), 77 okresů (76+Praha) a 206 obcí s rozšířenou působností (Historický GIS 2013). Poslední v práci zaznamenanou změnou je zrušení vojenského újezdu Brdy, ke kterému došlo zákonem č. 15/2015. Území vojenského újezdu Brdy se rozdělilo do území obcí Středočeského a Plzeňského kraje. Vojenský újezd před svým rozpadem ležel celý na území Středočeského kraje. Došlo tady k úpravě hranic krajů, okresů, správních obvodů obcí s rozšířenou působností i správních obvodů obcí s pověřeným obecním úřadem a obcí (ČSÚ 2016).

Obr. č. 7: Kraje, okresy a obce s rozšířenou působností (ORP) v roce 2016



Zdroj: Vlastní zpracování dle ArcČR500

Přehled vývoje počtu politických a soudních okresů v letech 1921-1947 uvádí tabulka č. 1 a přehled o vývoji počtu okresů a krajů od roku 1950-2011 je zpracován v tabulce č. 2. Přehled počtu obcí od roku 1921 do roku 2011 je uveden v tabulce č. 3.

Tab. č. 1: : Počet politických a soudních okresů v letech 1921-1947

Rok	Politické okresy			Soudní okresy		
	Počet	Průměrná velikost		Počet	Průměrná velikost	
		Dle počtu obyvatel	Dle plochy v km ²		Dle počtu obyvatel	Dle plochy v km ²
1921	152	65 852	519	328	30 517	240
1930	151	70 690	522	330	32 346	239
1947	163	-	484	330	-	239

Zdroj: Vlastní zpracování dle Historického GISU a Historického lexikonu obcí, 2018

Tab. č. 2: Počet okresů a krajů od roku 1950-2011

Rok	Okresy			Kraje		
	Počet	Průměrná velikost		Počet	Průměrná velikost	
		Dle počtu obyvatel	Dle plochy v km ²		Dle počtu obyvatel	Dle plochy v km ²
1950	182	48 880	433	13	684 314	6 067
1961	76	125 941	1 038	8	1 196 441	9 858
1970	76	129 049	1 038	8	1 225 962	9 858
1980	76	135 420	1 038	8	1 286 491	9 858
1991	76	135 555	1 038	8	1 287 777	9 858
2001	77	132 858	1 024	14	730 719	5 633
2011	77	135 540	1 024	14	745 469	5 633

Zdroj: Vlastní zpracování dle Historického GISU a Historického lexikonu obcí, 2018

Tab. č. 3: Počet obcí od roku 1921 do roku 2011

Rok	Obce		
	Počet	Průměrná velikost	
		Dle počtu obyvatel	Dle plochy v km ²
1921	11 436	875	7
1930	11 796	849	7
1950	10 877	920	7
1961	7 557	1 325	10
1970	7 308	1 370	11
1980	4 571	2 190	17
1991	6 097	1 642	13
2001	6 248	1 602	13
2011	6 253	1 601	13

Zdroj: Vlastní zpracování dle Historického GISU a Historického lexikonu obcí, 2018

5 Změny ve vymezení administrativně správních jednotek na úrovni okresů od roku 1921 do roku 2016

Všechna období vymezená podle mého šetření, hodnotím tabulkou, podrobnou charakteristikou změn a mapou. V přílohách jsou přiložené mapy (Přílohy I, III, V, VII, IX, XI, XIII, XV, XVII) ve formátu A3 a seznam okresů (Přílohy II, IV, VI, VIII, X, XII, XIV, XVI, XVIII, XX) které jsou v mapě uváděné pod čísly.

5.1 Období mezi roky 1921 a 1930

Na obrázku č. 8 můžeme vidět změny, které se udály v soudních okresech mezi roky 1921 a 1930. Mezi největší změny lze zařadit zánik soudních okresů Smíchov a Karlín, na jejichž území nově vznikly soudní okresy Praha-západ, Praha-sever a Praha-východ.

Nově vznikl také soudní okres Zlín, který se vyzemil na území čtyř soudních okresů a tří politických okresů. Z politického okresu Uherské Hradiště to byla část soudního okresu Napajedla, z politického okresu Holešov část soudního okresu Holešov a Vizovice a malá část ze soudního okresu Uherský Brod z politického okresu stejného názvu.

V tabulce č. 4 jsou uvedeny významné přesuny území mezi okresy a přesné plochy těchto změn km². U většiny ploch můžeme přiřadit určité obce, kterých se reorganizace týkala:

- z okresu Blovice přešla obec Losiná do okresu Plzeň,
- z okresu Česká Skalice přešla obec Proruby do okresu Dvůr Králové n. Labem
- z okresu Dubá se přešla obec Bezděz do okresu Bělá pod Bezdězem
- z okresu Holešov přešly obce Hostišová, Kostelec, Štípa do okresu Zlín
- z okresu Horní Litvínov přešly obce Mníšek do okresu Hora Svaté Kateřiny
- z okresu Hořice přešly obce Třebihošť, Zdobín, Trotina, Zábřezí - Řečice, Bílé Poličany, Lanžov, Velký Vřešťov do okresu Dvůr Králové n. Labem
- z okresu Hostinné přešly obce Zvičina do okresu Dvůr Králové n. L.
- z okresu Jílové přešla obec Dobřejovice do okresu Říčany
- z okresu Maršov přešla obec Rýchory do okresu Žacléř
- z okresu Napajedla přešla obce Žlutava, Tlumačov, Otrokovice, Kvítkovice, Sazovice, Tečovice, Bohuslavice, Malenovice, Lhota, Březnice, Louky, Prštné, Lhotka, Mladcová

- z okresu Sedlčany přesla osada Nálesí do okresu Milevsko
(z obce Obděnice do obce Ratiboř)
- z okresu Strážnice přešla obec Rohatec do okresu Hodonín
- z okresu Štoky přešla obec Dolní Věžnice do okresu Polná
- z okresu Uherský Brod přešla obec Březůvky do okresu Zlín
- z okresu Ústí nad Orlicí přešla obec Sopotnice do okresu Kostelec nad Orlicí
- z okresu Valašské Klobouky přešly obce Slavičín, Nevšová, Divnice,
Hrádek na Vlárské dráze do okresu Bojkovice
- z okresu Velká Bíteš přešla obec Javůrek do okresu Ivančice
- z okresu Vizovice přešly obce Provodov, Želechovice nad Dřevnicí, Hvozdná,
Kudlov, Jaroslavice, Příluky, Lužkovice do okresu Zlín
- z okresu Zbiroh přešly obce Dobřív a Kolvín (dnes již zaniklá) do okresu Rokycany

Obce, které uvádím, byly obcemi v roce 1930 dnes už mohou být buď obcemi, částmi obcí nebo základními sídelními jednotkami v rámci obcí. Změny, které se udály na území soudního okresu Karlín a Smíchov popíši dnešními územními jednotkami, protože dohledávání určitých historických částí Prahy by bylo velmi složité a obsáhlé. Ze soudního okresu Karlín do soudního okresu Praha-východ přešly obce Veliká Ves, Kojetice, Předboj, Bašť, Líbeznice, Sedlec, Bořanovice, Radonice, části obcem Březiněves, Ďáblice, Třeboradice, Čakovice, Miškovice, Letňany, Kbely, Vinoř, Satalice, Kyje, Hostavice, Dolní Počernice, Horní Počernice, Černý Most a základní sídelní jednotka Čenkov. Do okresu Praha - sever z okresu Karlín přešly obce Odolena Voda, Máslovice, Panenské Břežany, Vodochody, Klíčany, Větrušice, Husinec, Klecany, Zdiby a části obce Dolní Chabry a Čimice.

Praha - západ přešly obce Zákolany, Zájezd, Libochovičky, Svrkyně, Okoř, Lichoceves, Čičovice Běloky, Středokluky, Tuchoměřice, Kněževy, Dobrovít, Chýnice, Choteč, Ořech, Dobříč, Zbuzany, části obce Zadní Kopanina, Řeporyje, Stodůlky, Třebonice, Zličín, Řepy, Ruzyně, Přední Kopanina, Nebušice a základní sídelní jednotka Jenerálka.

Ze soudního okresu Smíchov do soudního okresu Praha - sever přešly obce Holubice, Tursko, Libčice nad Vltavou, Úholičky, Velké Přílepy, Statenice, Únětice, Roztoky, Horoměřice a části obce Suchdol a Lysolaje. Ze soudního okresu Smíchov do okresu

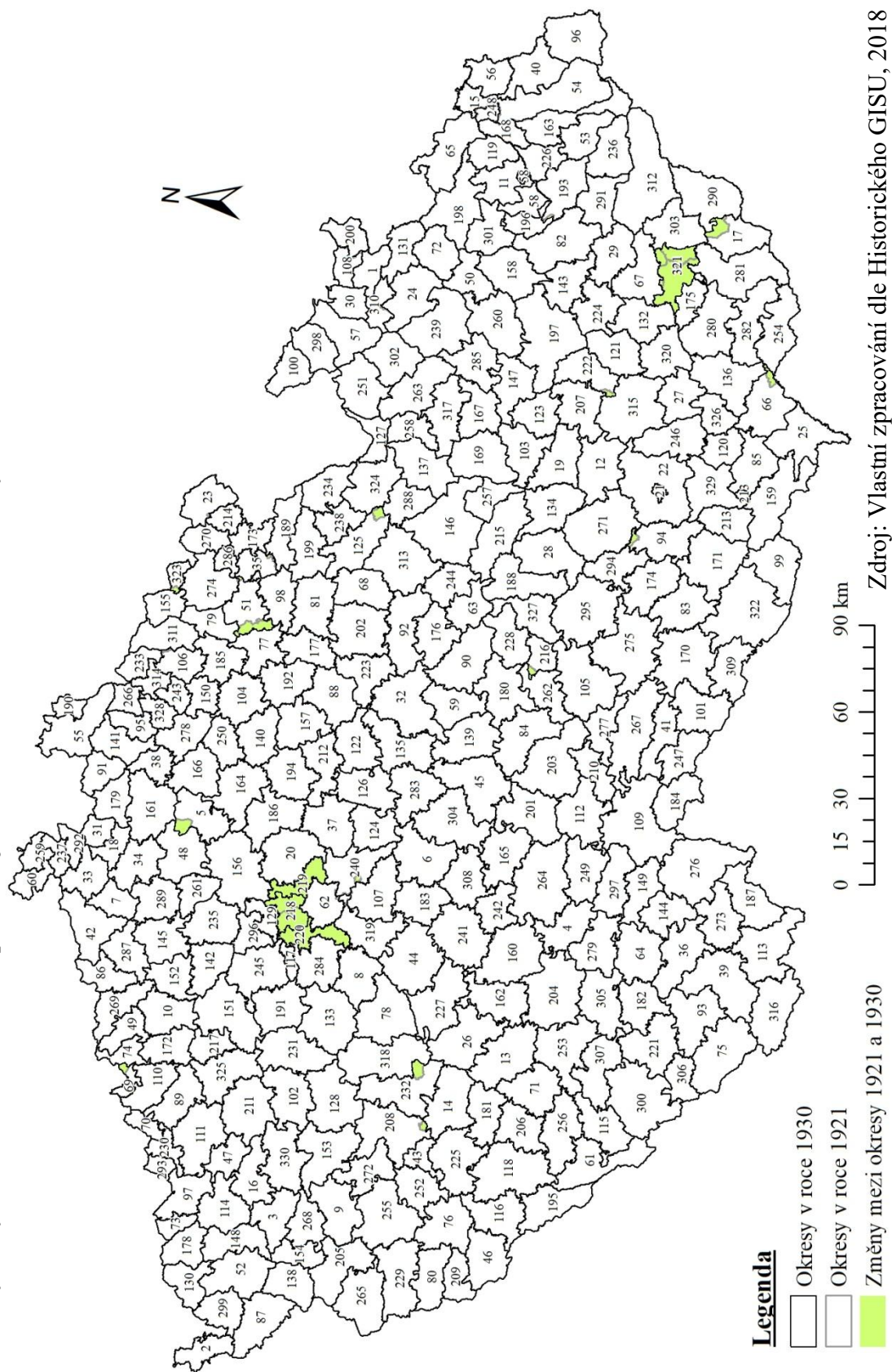
Změn, které byly větší, než jeden kilometr čtvereční bylo podle mého šetření 28 o celkové ploše 795,28 km² což je méně než 1 % z celkové plochy současného ČR. Nejvíce změn bylo ve středu Čech (v okolí města Prahy) a ve východní části Moravy.

Tab. č. 4: Změny v okresech mezi roky 1921 a 1930

Evidenční číslo	Okres v roce 1921	Evidenční číslo	Okres v roce 1930	Plocha v km ²
14	Blovice	208	Plzeň	6,76
35	Česká Skalice	51	Dvůr Králové n. L.	2,11
48	Dubá	5	Bělá pod Bezdězem	23,77
67	Holešov	321	Zlín	18,65
74	Horní Litvínov	69	Hora Svaté Kateřiny	38,91
77	Hořice	51	Dvůr Králové n. L.	7,72
79	Hostinné	51	Dvůr Králové n. L.	2,73
107	Jílové	240	Říčany	3,94
218, 219	Karlín	219	Praha-východ	116,24
218, 219	Karlín	218	Praha-sever	61,04
155	Maršov	323	Žacléř	5,31
175	Napajedla	321	Zlín	133,71
189	Nové Město n. Metují	35	Česká Skalice	4,72
196	Odry	193	Nový Jičín	2,90
241	Sedlčany	160	Milevsko	1,37
218, 220	Smíchov	218	Praha-sever	126,52
218, 220	Smíchov	220	Praha-západ	64,16
254	Strážnice	216	Hodonín	14,64
262	Štoky	66	Polná	7,56
281	Uherský Brod	321	Zlín	8,00
288	Ústí nad Orlicí	125	Kostelec nad Orlicí	13,57
290	Valašské Klobouky	17	Bojkovice	33,59
294	Velká Bíteš	94	Ivančice	10,24
303	Vizovice	321	Zlín	56,17
311	Vrchlabí	106	Jilemnice	2,01
315	Vyškov	222	Prostějov	7,04
318	Zbiroh	232	Rokycany	20,63
324	Žamberk	125	Kostelec nad Orlicí	1,25

Zdroj: Vlastní zpracování dle Historického GISU, 2018

Obr. č. 8: Změny ve vymezení administrativně správních jednotek na úrovni okresů mezi roky 1921 a 1930



5.2 Období mezi roky 1930 a 1947

Mezi roky 1930 a 1947 nedošlo v rámci uspořádání do okresů k velkým změnám. (tab.č. 5, obr. č. 9) Největší změnou v tomto období se jeví jen změna názvu pro stejné území, ale to by nebyla administrativně správní změna. Soudní okres Opočno však nezměnil jen název na soudní okres Dobruška, ale také své centrum z obce Opočno na obec Dobruška což už administrativně správní změna je. (Retrospektivní lexikon obcí Československé socialistické republiky 1850-1970 1978) Název v tomto období změnilo dále několik soudních okresů, ale tyto nezměnily své centrum. Například soudní okres Frývaldov se v roce 1947 už uvádí jako soudní okres Jeseník, Německé Jablonné jako Jablonné v Podještědí nebo Německý Brod jako Havlíčkův Brod. Důvodem těchto změn bylo to, že po druhé světové válce se německé názvy počestily.

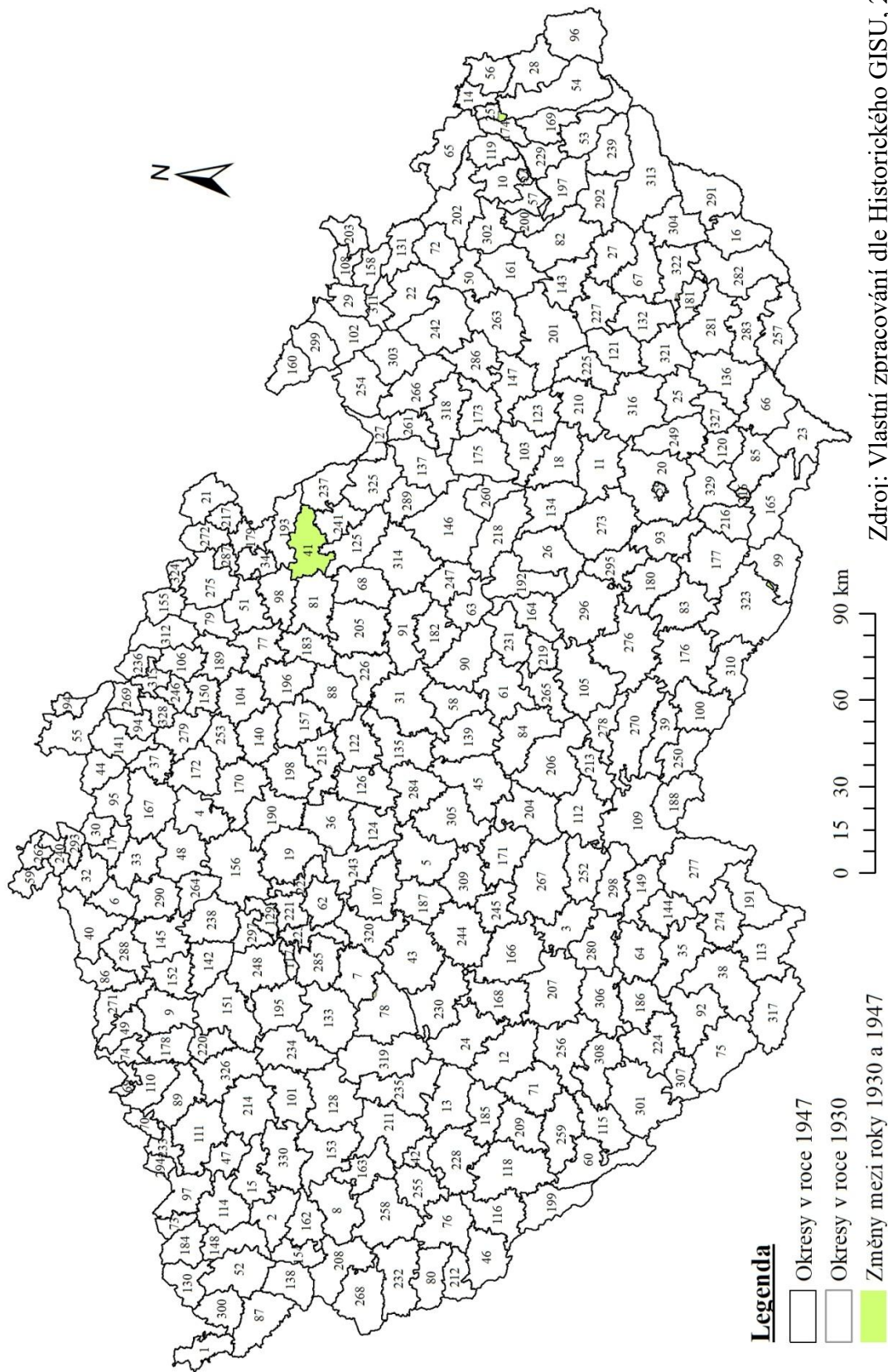
Tab. č. 5: Změny v okresech mezi roky 1930 a 1947

Evidenční číslo	Okres v roce 1930	Evidenční číslo	Okres v roce 1947	Plocha v km ²
7	Beroun	78	Hořovice	2,13
54	Frýdek	251	Slezská Ostrava	7,88
181	Napajedla	322	Zlín	2,15
41	Opočno	41	Dobruška	238,18
308	Volyně	256	Strakonice	1,73
323	Znojmo	99	Jaroslavice	3,30

Zdroj: Vlastní zpracování dle Historického GISU

U třech změn můžeme přesně určit, které obce přešly. Ze soudního okresu Beroun přešla obec Želkovice do soudního okresu Hořovice. Obec Kunčice přešla ze soudního okresu Frýdek do okresu Slezská Ostrava a ze soudního okresu Volyně přešla osada Lhota pod Kůstrým do okresu Strakonice. Celková změna v tomto období byla 255,37 km². Procentuálně šlo o 0,32 % území současného ČR a nejvíce změn bylo v severovýchodě Čech.

Obr. č. 9: Změny ve vymezení administrativně správních jednotek na úrovni okresů mezi roky 1930 a 1947



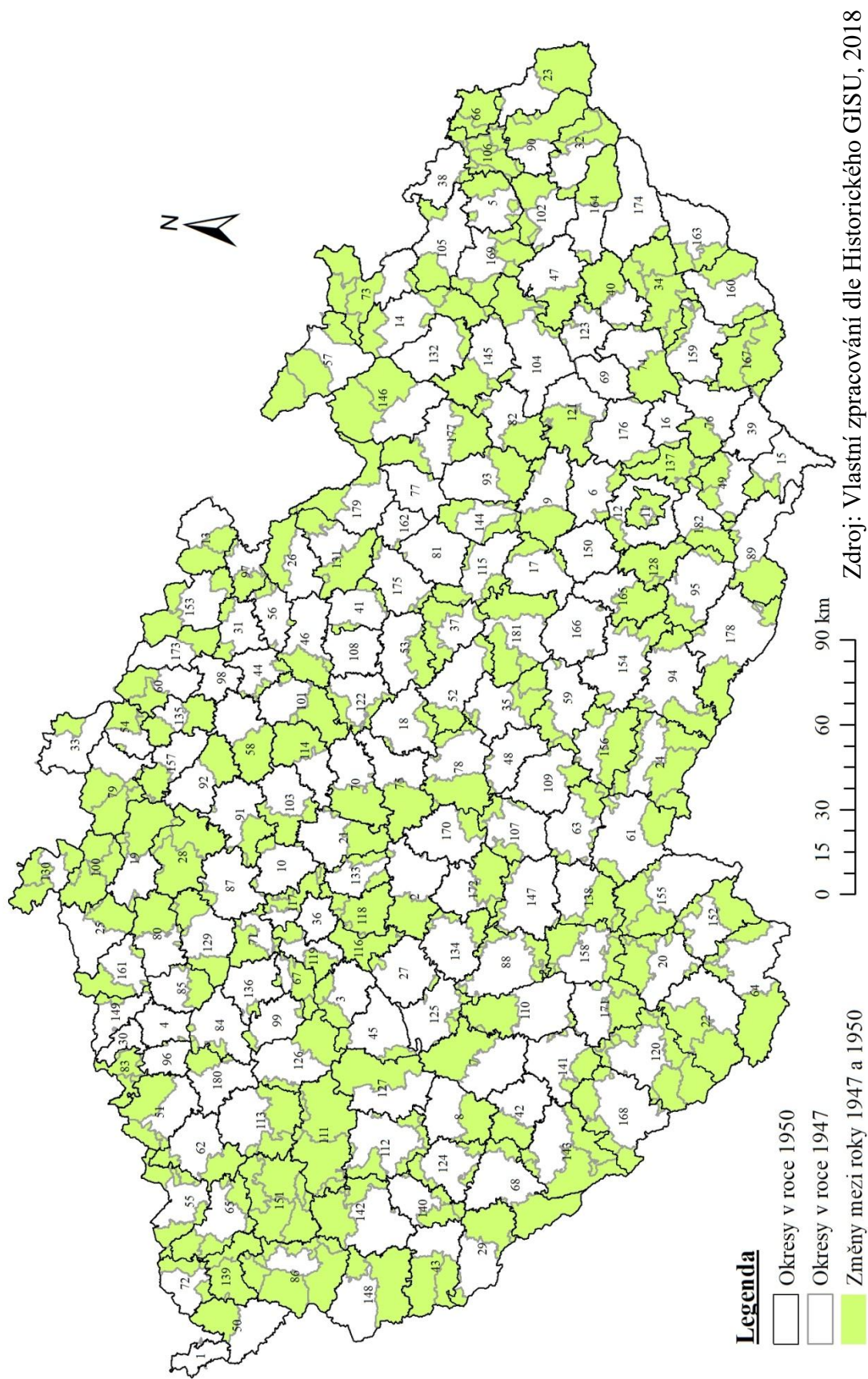
Zdroj: Vlastní zpracování dle Historického GISU, 2018

5.3 Období mezi roky 1947 a 1950

Změny v období mezi roky 1947 a 1950 byly velmi rozsáhlé a byly ovlivněny vydáním nového zákona o správním uspořádání, který platil od roku 1949. Tímto zákonem přestaly existovat politické a soudní okresy a nově vzniklo 182 okresů. Zanikly také země a došlo k obnovení krajského zřízení. Na obr. č.10 jsou zobrazeny změny, ke kterým v tomto období došlo.

Celková plocha změn byla velká 34 950,52 km² procentuálně vyjádřené je to 44,3 % území současného ČR. Změny probíhaly na celém území současného ČR.

Obr. č. 10: Změny ve vymezení administrativně správních jednotek na úrovni okresů mezi roky 1947 a 1950

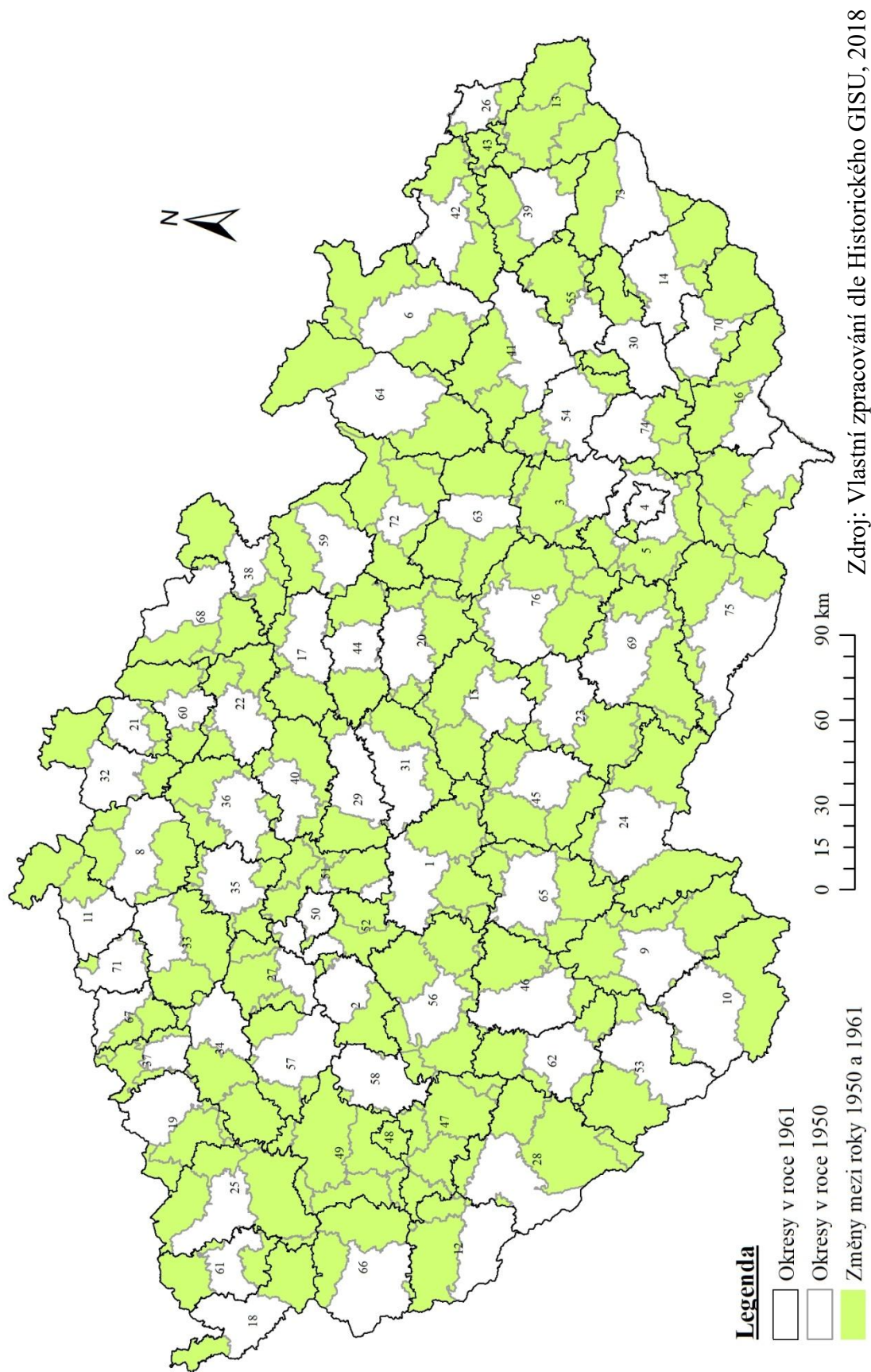


5.4 Období mezi roky 1950 a 1961

V tomto období opět došlo k významným změnám z důvodu změny zákona. Reformou o správním členění státu v roce 1960, se změnil počet krajů a okresů na našem území. Vznikem tzv. „velkých okresů“ se počet okresů změnil ze 182 na 76.

Plocha změny byla celkem 48 400,34 km². V tomto období došlo opravdu k výrazné změně, kterou zobrazujeme na obrázku č. 11. Tato změna představuje více než 60 % plochy současné České republiky.

Obr. č. 11: Změny ve vymezení administrativně správních jednotek na úrovni okresů mezi roky 1950 a 1961



5.5 Období mezi roky 1961 a 1970

Na obrázku č. 12 můžeme vidět větší změny v okolí Prahy, ty byly v tomto období největší. Část území okresu Praha-východ a Praha-západ přešla do území Prahy. V tomto období můžeme určit téměř všechny změny i pomocí obcí a části obcí, jen tři změny nelze přesně určit pomocí změn zařazení obcí. (tab. č. 6)

Tab. č. 6: Změny v okresech mezi roky 1961 a 1970

Evidenční číslo	Okres v roce 1961	Evidenční číslo	Okres v roce 1970	Plocha v km ²
7	Břeclav	5	Brno-venkov	19,63
10	Český Krumlov	53	Prachatice	9,45
13	Frýdek-Místek	43	Ostrava-město	3,54
15	Havlíčkův Brod	1	Benešov	19,38
15	Havlíčkův Brod	45	Pelhřimov	3,03
19	Chomutov	25	Karlovy Vary	1,52
22	Jičín	17	Hradec Králové	1,74
25	Karlovy Vary	19	Chomutov	2,52
28	Klatovy	47	Plzeň-jih	3,78
29	Kolín	40	Nymburk	9,01
31	Kutná Hora	1	Benešov	6,53
31	Kutná Hora	15	Havlíčkův Brod	9,72
31	Kutná Hora	44	Pardubice	1,22
36	Mladá Boleslav	32	Liberec	1,51
48	Plzeň-město	47	Plzeň-jih	17,95
48	Plzeň-město	49	Plzeň-sever	4,50
49	Plzeň-sever	25	Karlovy Vary	28,15
49	Plzeň-sever	66	Tachov	9,83
51	Praha-východ	50	Praha	55,42
52	Praha-západ	50	Praha	47,25
58	Rokycany	49	Plzeň-sever	1,94
65	Tábor	1	Benešov	3,86

Zdroj: Vlastní zpracování dle Historického GISU, 2018

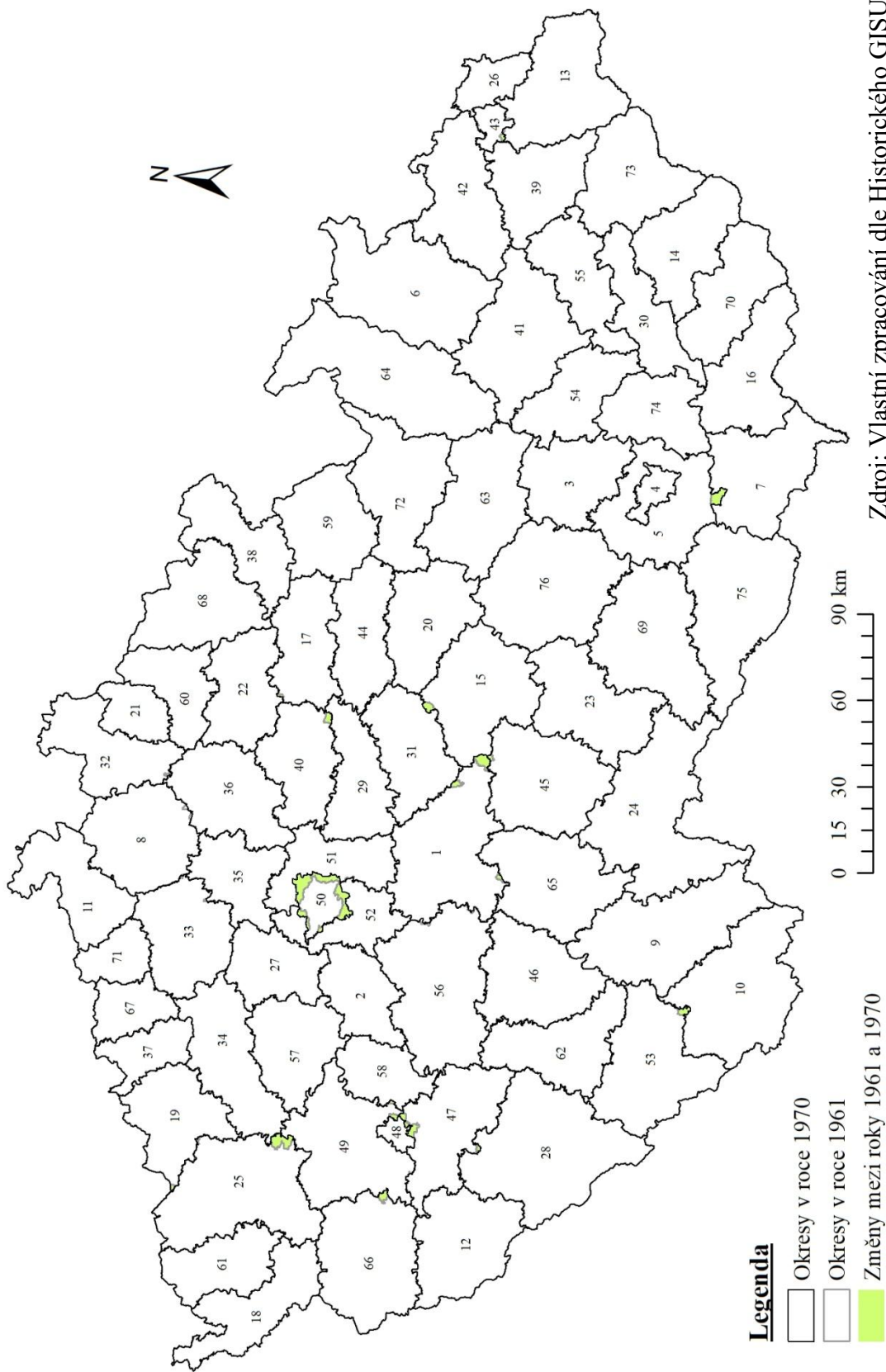
. Konkrétně změny nastaly v obcích a částech obcí:

- z okresu Břeclav přešly obce Unkovice, Žabčice a Přisnotice do okresu Brno-venkov
- z okresu Český Krumlov přešly části obcí Březovík a Dobročkov do okresu Prachatice
- z okresu Frýdek-Místek přešla část obce Výškovice do okresu Ostrava-město

- z okresu Havlíčkův Brod přesly obce Šetějovice, Snět, Blažejovice a Martinice u Dolních Kralovic do okresu Benešov
- z okresu Havlíčkův Brod přešla obec Ježov do okresu Pelhřimov
- z okresu Jičín přešla část obce Kozojídky do okresu Hradec Králové
- z okresu Klatovy přešly části obcí Mečkov a Malinec do okresu Plzeň-jih
- z okresu Kolín přešla obec Choťovice do okresu Nymburk
- z okresu Kutná Hora přešla obec Hulice do okresu Benešov
- z okresu Kutná Hora přešla obec Podmoky do okresu Havlíčkův Brod
- z okresu Kutná Hora přešla část obce Bumbalka do okresu Pardubice
- z okresu Mladá Boleslav přešla část obce Nesvačily do okresu Liberec
- z okresu Plzeň-město přešly obce Černice, Koterov a Letkov do okresu Plzeň-jih
- z okresu Plzeň-město přešla obec Červený Hrádek do okresu Plzeň-sever
- z okresu Plzeň-sever přešla obec Chyšce do okresu Karlovy Vary
- z okresu Plzeň sever přešla obec Sulislav do okresu Tachov
- z okresu Praha-východ přešly části obcí Dolní Chabry, Ďáblice, Třeboradice, Čakovice, Miškovice, Letňany, Kbely, Kyje, Hostavice, Štěrboholy, Dolní Měcholupy, Horní Měcholupy a Petrovice do okresu Praha
- z okresu Praha-západ přešly části obcí Suchdol, Lysolaje, Nebušice, Řepy, Velká Chuchle, Lahovice, Komořany, Modřany, Libuš, Kunratice, Chodov a Háje do okresu Praha
- z okresu Tábor přešla část obce Mitrovice do okresu Benešov

Obce a části obce, které uvádím, měly podle Historického lexikonu obcí tento statut v roce 1980. Celkové změny v tomto období, byly velké 261,47 km² v procentuálním vyjádření šlo o 0,33 % území ČR. Nejvíce změn bylo v oblasti středních a západních Čech.

Obr. č. 12: Změny ve vymezení administrativně správních jednotek na úrovni okresů mezi roky 1961 a 1970



5.6 Období mezi roky 1970 a 1980

V tomto sledovaném období byly znovu největší změny v okresech Praha-východ a Praha-západ. K velkým změnám došlo také na území Brno-venkov, Benešov a Příbram. (obr. č. 13)

Změny, které jsou uvedené v tabulce č. 7, je možné kromě dvou přesněji identifikovat na obce nebo části obcí, obě jsou změnou katastrálních hranic. První změna, která se nepodařila určit pomocí obcí nebo částí obcí byl přesun území z okresu Nymburk do okresu Mladá Boleslav, ale podle polohy změny by mělo jít o území vojenského výcvikového prostoru Mladá, který zanikl v roce 199. Druhá změna proběhla na území okresu Příbram a okresu Plzeň-jih. Tato změna, ale nebyla změnou jen ve vymezení okresů, ale také ve vymezení krajů Středočeského a Západočeského.

Tab. č. 7: Změny v okresech mezi roky 1970 a 1980

Evidenční číslo	Okres v roce 1970	Evidenční číslo	Okres v roce 1980	Plocha v km ²
1	Benešov	52	Praha-západ	46,68
2	Beroun	52	Praha-západ	25,14
5	Brno-venkov	4	Brno-město	49,33
13	Frýdek-Místek	43	Ostrava-město	25,80
21	Jablonec nad Nisou	32	Liberec	1,53
27	Kladno	52	Praha-západ	23,10
38	Náchod	68	Trutnov	9,45
39	Nový Jičín	43	Ostrava-město	17,80
40	Nymburk	36	Mladá Boleslav	11,63
42	Opava	43	Ostrava-město	29,36
45	Pelhřimov	65	Tábor	7,04
47	Plzeň-jih	48	Plzeň-město	13,45
49	Plzeň-sever	48	Plzeň-město	16,05
51	Praha-východ	50	Praha	109,05
52	Praha-západ	50	Praha	90,88
53	Prachatice	28	Klatovy	3,55
56	Příbram	47	Plzeň-jih	1,31
56	Příbram	52	Praha-západ	54,77
64	Šumperk	41	Olomouc	3,37
70	Uherské Hradiště	14	Gottwaldov	3,86

Zdroj: Vlastní zpracování dle Historického GISU, 2018

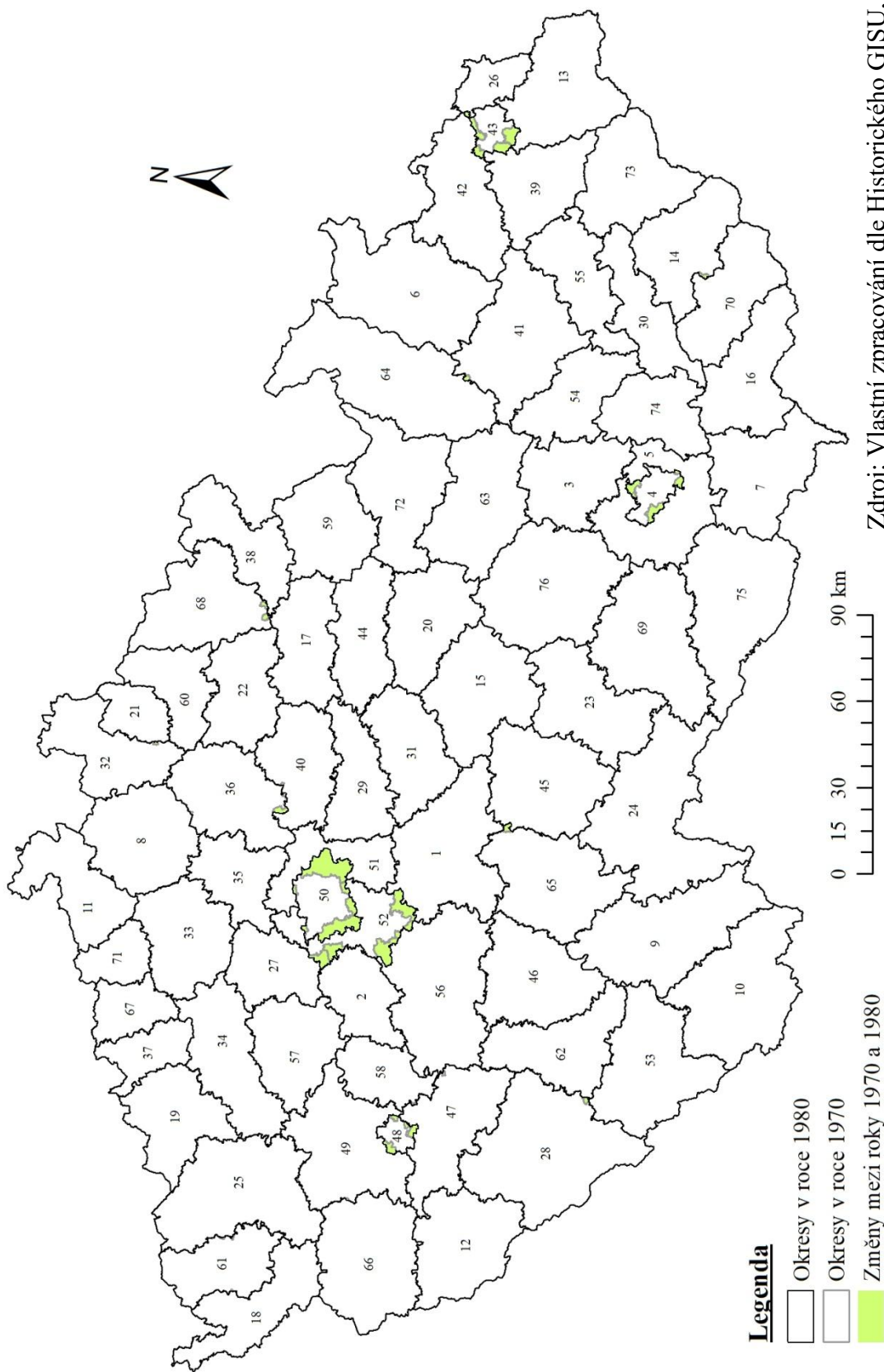
Ostatními podrobněji popsányi změnami byly:

- z okresu Benešov přešly obce Lešany, Krňany, Vysoký Újezd a Rabyně do okresu Praha-západ
- z okresu Beroun přešly obce Drahelčice, Rudná, Nučice a Tachlovice do okresu Praha-západ
- z okresu Brno-venkov přešly části obcí Žebětín, Bosonohy, Chrlice, Dvorská, Soběšice, Ivanovice, Jehnice, Ořešín a Útěchov
- z okresu Frýdek-Místek přešly části obcí Proskovice, Stará Bělá a Nová Bělá do okresu Ostrava město
- z okresu Jablonec nad Nisou přešla část obce Jílové do okresu Liberec
- z okresu Kladno přešly obce Červený Újezd, Ptice a Úhonicе do okresu Praha-západ
- z okresu Náchod přešly obce Litíč a Vilantice do okresu Trutnov
- z okresu Nový Jičín přešla část obce Polanka nad Odrou do okresu Ostrava-město
- z okresu Opava přešly části obcí Antošovice, Hošťálkovice, Koblov, Krásné Pole, Lhotka, Petřkovice a Plesná do okresu Ostrava-město
- z okresu Pelhřimov přešly části obcí Velký Ježov a Malý Ježov do okresu Tábor
- z okresu Plzeň-jih přešly části obcí Černice, Koterov a Radobyčice do okresu Plzeň-město
- z okresu Plzeň-sever přešly části obcí Křimice, Radčice, Červený Hrádek do okresu Plzeň-město
- z okresu Praha-východ přešly části obcí Křeslice, Benice, Kolovraty, Nedvězí, Královice, Uhříněves, Dubeč, Koloděje, Újezd nad Lesy, Klánovice, Běchovice, Dolní Počernice, Horní Počernice, Satalice, Vinoř a Březiněves do okresu Praha
- z okresu Praha-západ přešly části obcí Újezd, Šeberov, Písnice, Cholupice, Točná, Zbraslav, Lipence, Radotín, Lochkov, Slivenec, Zadní Kopanina, Řeporyje, Stodůlky, Třebonice, Zličín a Přední Kopanina do okresu Praha
- z okresu Prachatice přešla část obce Maleč do okresu Klatovy
- z okresu Šumperk přešla část obce Pískov do okresu Olomouc
- z okresu Uherské Hradiště přešla obec Kelníky do okresu Gottwaldov

Změnu v okrese Příbram do okresu Praha-západ popíši dnešními obcemi, v tomto případě přešly do okresu Praha-západ obce Kytín, Mníšek pod Brdy, Zahořany, Bojanovice a Buš.

Celková plocha změn v tomto období byla 543,13 km² v procentech šlo o 0,69 % současného území ČR. Nejvíce změn bylo ve střední části Čech a v okolí velkých měst (Praha, Brno, Ostrava, Plzeň).

Obr. č. 13: Změny ve vymezení administrativně správních jednotek na úrovni okresů mezi roky 1970 a 1980



Zdroj: Vlastní zpracování dle Historického GISU, 2018

5.7 Období mezi roky 1980 a 1991

Pro toto období mohu uvést jen jednu změnu přesněji jako změnu zařazení obcí. Z okresu Písek přešla obec Nadějov do okresu Tábor. Zbylé změny jsou změny katastrálních hranic. (obr. č. 14) V tomto období jak jsem dohledala v mapě, byly změny na území dvou bývalých a jednoho současného vojenského újezdu. Změna týkající se okresu Česká Lípa a Mladá Boleslav se udála po zrušení vojenského újezdu Ralsko, na jehož území vznikla stejnojmenná obec. V okrese Mladá Boleslav byl ještě jeden vojenský újezd se jménem Mladá, který souvisí se změnou mezi územím okresu Nymburk a Mladá Boleslav. Tyto dva vojenské újezdy byly zrušeny současně ještě s vojenským újezdem Dobrá Voda v roce 1991. (Ministerstvo vnitra ČR 2010)

Tab. č. 8: Změny v okresech mezi roky 1980 a 1991

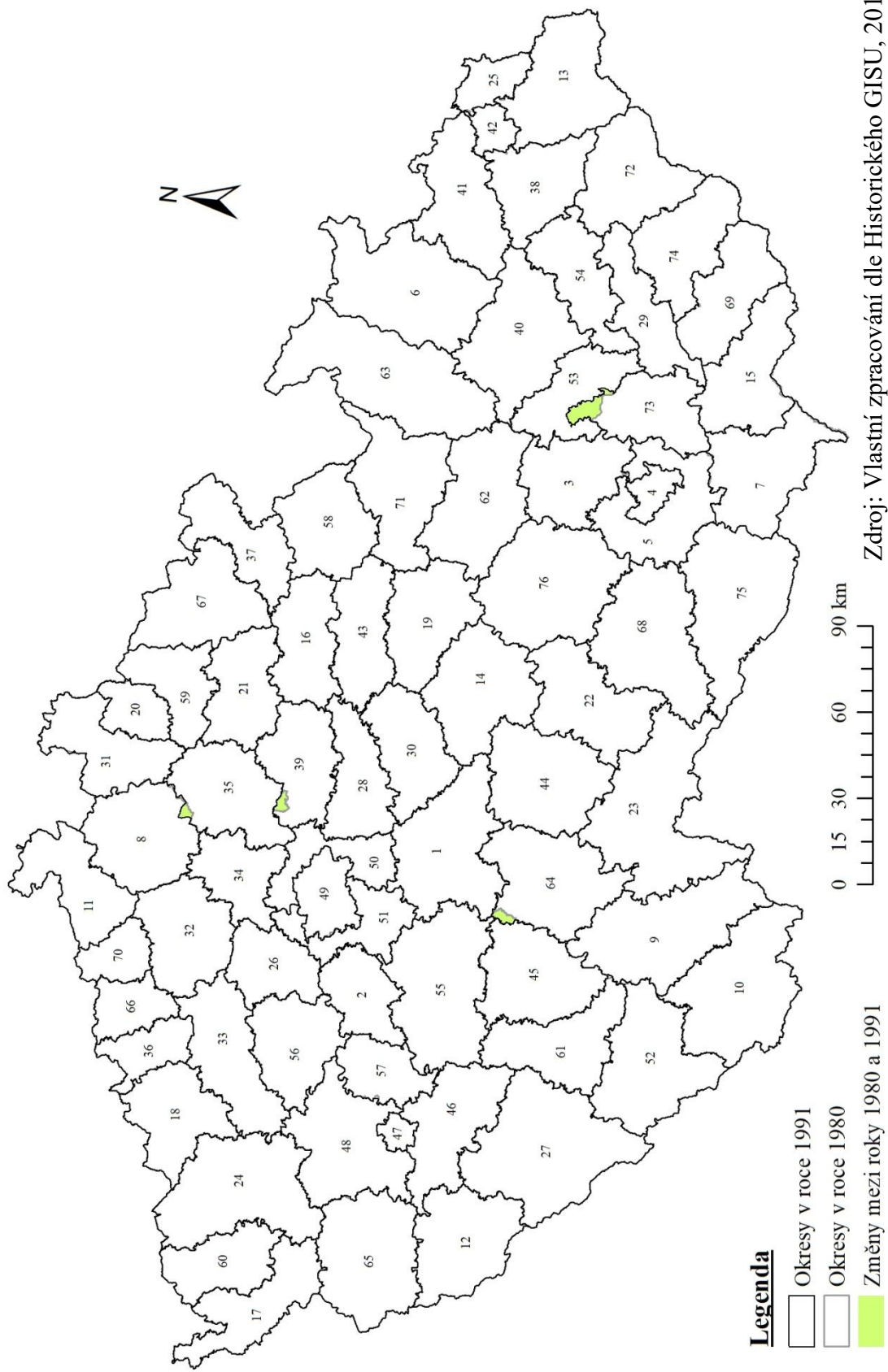
Evidenční číslo	Okres v roce 1980	Evidenční číslo	Okres v roce 1991	Plocha v km ²
8	Česká Lípa	35	Mladá Boleslav	15,48
35	Mladá Boleslav	39	Nymburk	21,64
35	Mladá Boleslav	8	Česká Lípa	4,36
45	Písek	64	Tábor	24,12
53	Prostějov	73	Vyškov	78,52

Zdroj: Vlastní zpracování dle Historického GISU, 2018

Poslední změna v tabulce č. 8 byla na území okresu Prostějov a Vyškov. Podle mapy se změna týkala vojenského újezdu Březina, na jehož území leží obec se stejným názvem.

Celková plocha změny pro období 1980 až 1991 bylo 144,12 km². V procentech byla celková plocha změny 0,18 % rozlohy současného ČR. Nejvíce změn se nacházelo v severovýchodě Čech a na střední Moravě. Obrázek č. 14 zobrazuje změny v hranicích okresů v tomto období.

Obr. č. 14: Změny ve vymezení administrativně správních jednotek na úrovni okresů mezi roky 1980 a 1991



5.8 Období mezi roky 1991 a 2001

Největší změnou v tomto zkoumaném období bylo znovu obnovení okresu Jeseník (viz rozbor literatury) (obr. č. 15).

Tab. č. 9: Změny v okresech mezi roky 1991 a 2001

Evidenční číslo	Okres v roce 1991	Evidenční číslo	Okres v roce 2001	Plocha v km ²
6	Bruntál	21	Jeseník	85,89
7	Břeclav	5	Brno-venkov	17,02
31	Kutná Hora	1	Benešov	20,46
40	Nymburk	29	Kolín	27,19
51	Praha-východ	1	Benešov	12,81
52	Praha-západ	1	Benešov	46,68
64	Šumperk	21	Jeseník	633,19

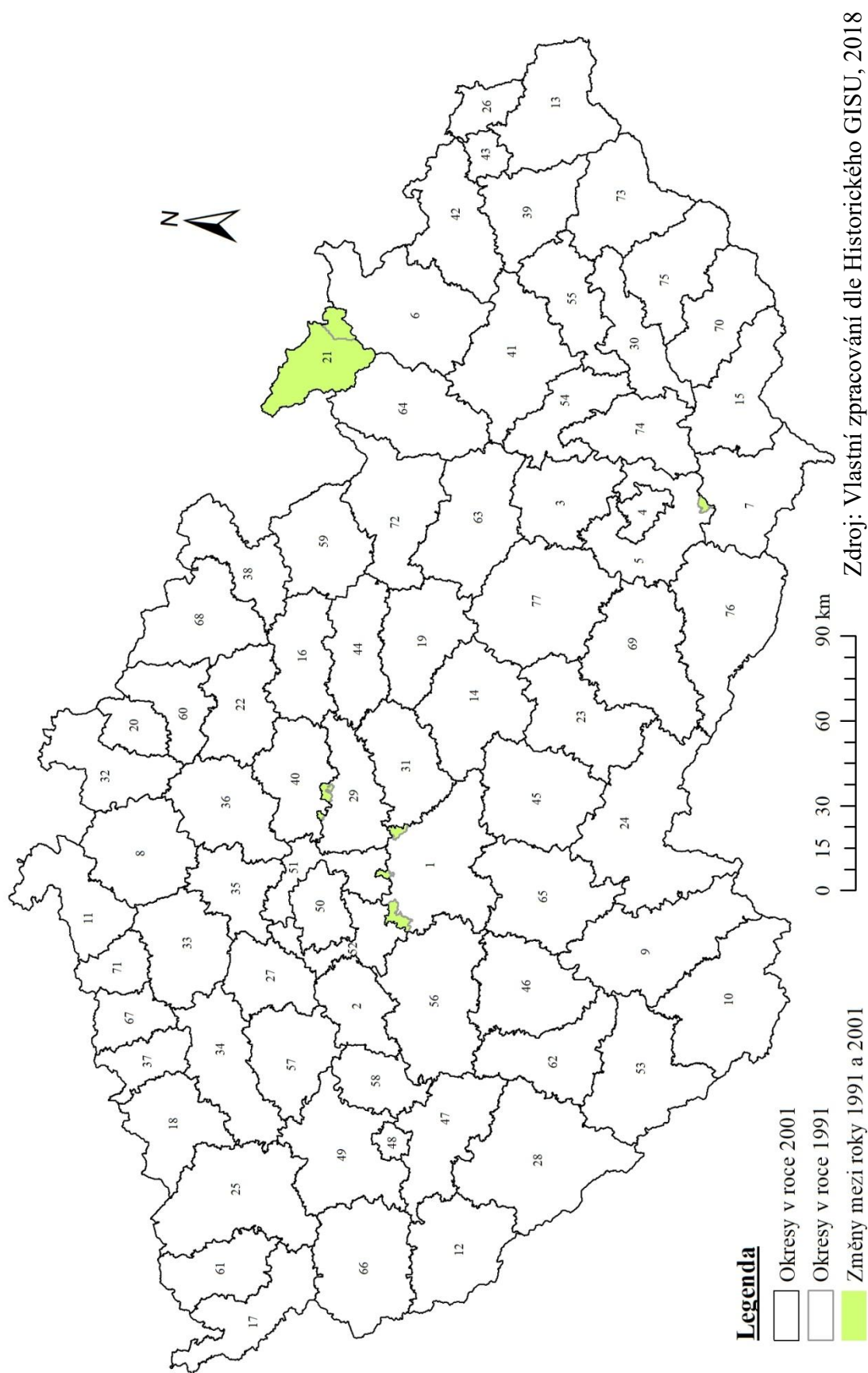
Zdroj: Vlastní zpracování dle Historického GISU, 2018

I v tomto období můžeme přesně určit, o jaké obce při změnách uvedených v tabulce č. 9 šlo:

- z okresu Bruntál přešla obec Zlaté hory do okresu Jeseník
- z okresu Břeclav přešla obec Nosislav do okresu Brno-venkov
- z okresu Kutná Hora přešla obec Sázava do okresu Benešov
- z okresu Nymburk přešly obce Poříčany, Pečky, Vrbová Lhota a Ratenice do okresu Kolín
- z okresu Praha-východ přešla obec Pyšely do okresu Benešov
- z okresu Praha-západ přešly obce Rabyně, Krňany, Vysoký Újezd a Lešany do okresu Benešov
- z okresu Šumperk přešly obce Bělá pod Pradědem, Jeseník, Česká Ves, Písečná, Mikulovice, Hradec-Nová Ves, Vápenná, Lipová-lázně, Ostružná, Skorošice, Supíkovice, Velké Kunětice, Stará Červená Voda, Černá Voda, Žulová, Vidnava, Velká Kraš, Kobylá nad Vidnavkou, Vlčice, Bernartice, Uhelná, Javorník a Bílá Voda do okresu Jeseník

Celková plocha změn byla 843,24 km², v procentech to bylo 1,07 % současného území ČR. Nejvíce změn bylo v oblasti středních Čech a severního Slezska.

Obr. č. 15: Změny ve vymezení administrativně správních jednotek na úrovni okresů mezi roky 1991 a 2001



5.9 Období mezi roky 2001 a 2011

Největší změny v tomto období byly z důvodu neskladnosti obcí s rozšířenou působností do okresů.(viz rozbor literatury) (tab. č. 10). Dvě změny jsou změnami katastrálních hranic. Změny jsou na území obce Libavá, kde leží stejnojmenný vojenský újezd.

Tab. č. 10: Změny v okresech mezi roky 2001 a 2011

Evidenční číslo	Okres v roce 2001	Evidenční číslo	Okres v roce 2011	Plocha v km ²
1	Benešov	56	Příbram	64,26
3	Blansko	5	Brno-venkov	79,67
6	Bruntál	41	Olomouc	109,48
6	Bruntál	42	Opava	13,08
7	Břeclav	5	Brno-venkov	134,84
8	Česká Lípa	32	Liberec	64,11
12	Domažlice	28	Klatovy	16,75
13	Frýdek-Místek	26	Karviná	8,73
13	Frýdek-Místek	43	Ostrava-město	55,27
19	Chrudim	72	Ústí nad Orlicí	37,06
23	Jihlava	77	Žďár nad Sázavou	8,87
25	Karlovy Vary	17	Cheb	113,18
27	Kladno	35	Mělník	5,87
28	Klatovy	47	Plzeň-jih	10,60
29	Kolín	40	Nymburk	5,99
29	Kolín	51	Praha-východ	129,08
30	Kroměříž	75	Zlín	3,44
35	Mělník	51	Praha-východ	35,95
36	Mladá Boleslav	51	Praha-východ	35,05
39	Nový Jičín	43	Ostrava-město	36,15
40	Nymburk	29	Kolín	31,92
42	Opava	41	Olomouc	17,73
42	Opava	43	Ostrava-město	25,92
44	Pardubice	72	Ústí nad Orlicí	8,88
46	Písek	9	České Budějovice	11,35
47	Plzeň-jih	48	Plzeň-město	100,25
49	Plzeň-sever	48	Plzeň-město	36,25
51	Praha-východ	1	Benešov	15,30
51	Praha-východ	35	Mělník	13,17

Zdroj: Vlastní zpracování dle Historického GISU, 2018

Tab. č. 10: Změny v okresech mezi roky 2001 a 2011 (pokračování)

Evidenční číslo	Okres v roce 2001	Evidenční číslo	Okres v roce 2011	Plocha v km ²
52	Praha-západ	35	Mělník	5,54
55	Přerov	41	Olomouc	39,12
57	Rakovník	27	Kladno	34,11
59	Rychnov nad Kněžnou	16	Hradec Králové	16,01
64	Šumperk	41	Olomouc	2,51
65	Tábor	9	České Budějovice	1,25
69	Třebíč	23	Jihlava	28,16
69	Třebíč	77	Žďár nad Sázavou	17,88
69	Třebíč	5	Brno-venkov	9,59
72	Ústí nad Orlicí	63	Svitavy	43,88
74	Vyškov	15	Hodonín	12,78
76	Znojmo	5	Brno-venkov	46,50
77	Žďár nad Sázavou	5	Brno-venkov	119,79

Zdroj: Vlastní zpracování dle Historického GISU, 2018

Ostatní změny hodnotím na úrovni obcí (obr. č. 16):

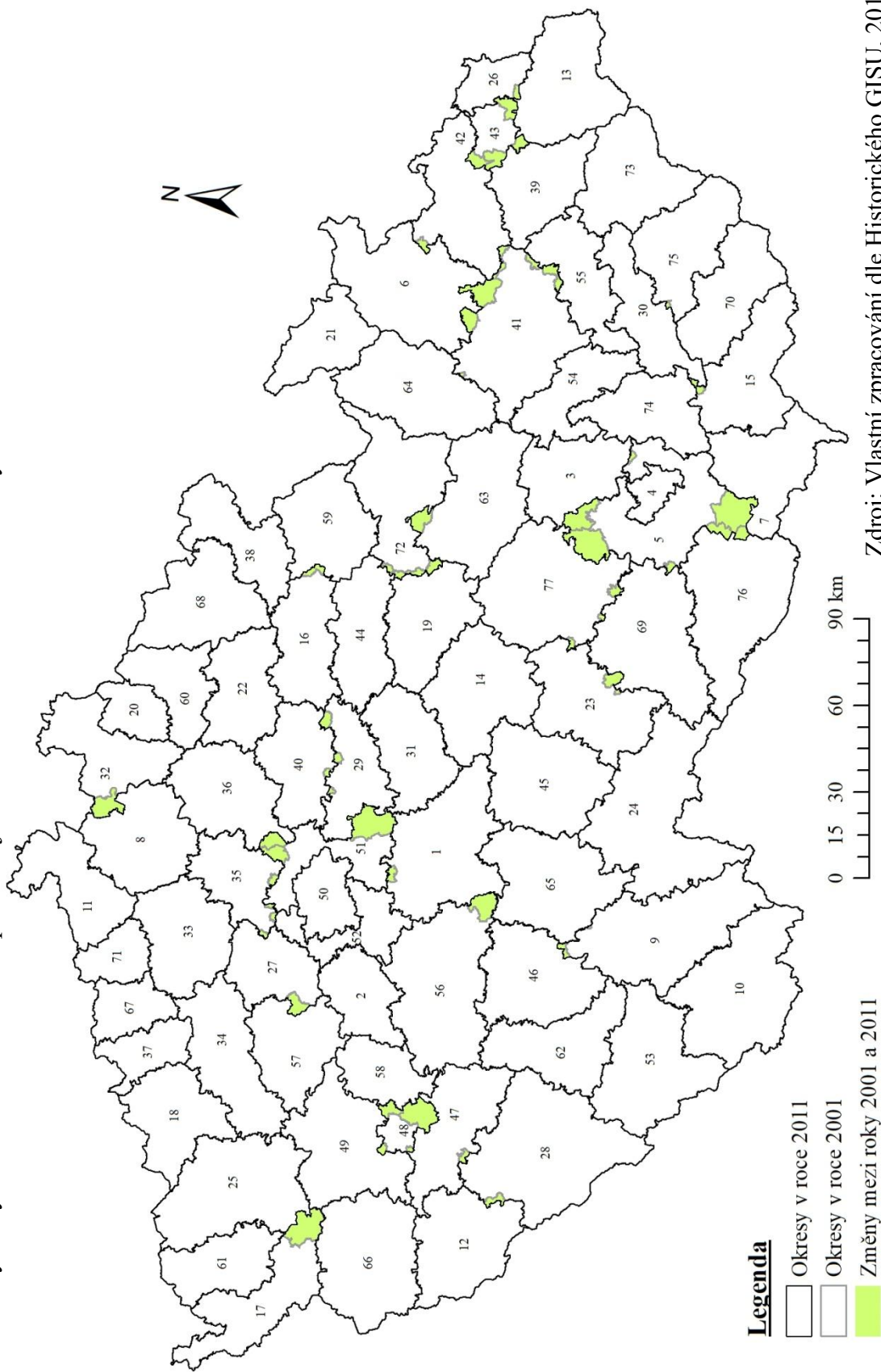
- z okresu Benešov přešla obec Sedlec-Prčice do okresu Příbram
- z okresu Blansko přešly obce Březina, Hluboké Dvory, Unín, Rohozec, Bukovice, Zhoř, Rašov, Lomnice, Strhaře, Synalov, Ochoz u Tišnova, Běleč, Osiky a Brumov do okresu Brno-venkov
- z okresu Bruntál přešly obce Huzová, Moravský Beroun a Norberčany do okresu Olomouc
- z okresu Bruntál přešla obec Sosnová do okresu Opava
- z okresu Břeclav přešly obce Cvrčovice, Pohořelice, Vlasatice, Pasohlávky, Ivaň, Vranovice a Přebice do okresu Brno-venkov
- z okresu Česká Lípa přešly obce Jablonné v Podještědí a Janovice v Podještědí do okresu Liberec
- z okresu Domažlice přešla obec Černíkov do okresu Klatovy
- z okresu Frýdek-Místek přešla obec Horní Bludovice do okresu Karviná
- z okresu Frýdek-Místek přešly obce Stará Ves nad Ondřejnicí, Šenov, Vratimov a Václavovice do okresu Ostrava-město
- z okresu Chrudim přešly obce Nové Hradky, Leština, Řepníky, Vinary a Stradouň do okresu Ústí nad Orlicí

- z okresu Jihlava přešla obec Meziříčko do okresu Žďár nad Sázavou
- z okresu Karlovy Vary přešla obec Teplá do okresu Cheb
- z okresu Kladno přešla obec Olovnice do okresu Mělník
- z okresu Klatovy přešly obce Borovy a Nezdice do okresu Plzeň-jih
- z okresu Kolín přešla obec Vrbová Lhota do okresu Nymburk
- z okresu Kolín přešly obce Vlkančice, Stříbrná Skalice, Oplany, Výžerky, Konojedy, Nučice, Černé Voděrady, Jevany, Vyžlovka, Prusice, Oleška, Kostelec nad Černými lesy, Kozejedy, Štíhlvice do okresu Praha-východ
- z okresu Kroměříž přešla obec Bělov do okresu Zlín
- z okresu Mělník přešly obce Konětopy, Dřísy, Lhota, Borek, Záryby a Křenek do okresu Praha-východ
- z okresu Mladá Boleslav přešly obce Sudovo Hlavno, Kostelní Hlavno a Holavenec do okresu Praha-východ
- z okresu Nový Jičín přešly obce Zbyslavice, Olbramice, Klimkovice a Vřesina do okresu Ostrava-město
- z okresu Nymburk přešly obce Pňov-Předhradí, Tatce Choťovice a Žehuň do okresu Kolín
- z okresu Opava přešly obce Čavisov, Dolní Lhota, Velká Polom a Horní Lhota do okresu Ostrava-město
- z okresu Pardubice přešly obce Radhošť a Týništěko do okresu Ústí nad Orlicí
- z okresu Písek přešla obec Dražič do okresu České Budějovice
- z okresu Plzeň-jih přešly obce Letkov, Tymákov, Mokrouše, Lhůta, Starý Plzenec, Šťáhlavy, Losiná, Nezavětice, Nezvěstice, Chválenice a Štěnovický Borek do okresu Plzeň-město
- z okresu Plzeň-sever přešly obce Dýšina, Chrást, Kýšice a Malesice do okresu Plzeň-město
- z okresu Praha-východ přešla obec Řehenice do okresu Benešov
- z okresu Praha-východ přešly obce Čakovičky, Kojetice a Postřižín do okresu Mělník
- z okresu Praha-západ přešla obec Dolany do okresu Mělník
- z okresu Rakovník přešla obec Lány do okresu Kladno
- z okresu Rychnov nad Kněžnou přešly obce Jílovice, Ledce a Vysoký Újezd do okresu Hradec Králové
- z okresu Šumperk přešla obec Lipinka do okresu Olomouc

- z okresu Tábor přešla obec Čenkov u Bechyně do okresu České Budějovice
- z okresu Třebíč přešly obce Brtnička, Hrutov a Kněžice do okresu Jihlava
- z okresu Třebíč přešly obce Oslavička a Tasov do okresu Žďár nad Sázavou
- z okresu Třebíč přešla obec Senorady do okresu Brno-venkov
- z okresu Ústí nad Orlicí přešly obce Němčice, Sloupnice a Vlčkov do okresu Svitavy
- z okresu Vyškov přešla obec Mouchnice do okresu Hodonín
- z okresu Znojmo přešly obce Branišovice, Loděnice, Šumice a Troskotovice do okresu Brno-venkov
- z okresu Žďár nad Sázavou přešly obce Křižínkov, Katov, Níhov, Lubné, Kuřimská Nová Ves, Kuřimské Jestřábí, Borovník, Rojetín, Vratislávka, Žďárec, Drahonín, Olší, Nedvědice, Černvír, Borač, Doubravník, Pernštejnské Jestřábí, Skryje, Kaly, Tišnovská Nová Ves, Horní Loučky, Újezd u Tišnova, Říkonín a Dolní Loučky do okresu Brno-venkov

Plocha změn byla celkem 1605,35 km² a procentuálně vyjádřené to bylo 2,04 % území současného ČR. K nejvíce změnám došlo na území středních Čech.

Obr. č. 16: Změny ve vymezení administrativně správních jednotek na úrovni okresů mezi roky 2001 a 2011



Zdroj: Vlastní zpracování dle Historického GISU, 2018

5.10 Období mezi roky 2011 a 2016

V tabulce č. 11 můžeme vidět, že největší úbytek v tomto období zaznamenalo území okresu Příbram. Za tento úbytek území může rozpad vojenského újezdu Brdy. (viz Rozbor literatury) Celková plocha změny byla 155,5 km². V procentech vyjádřená celková plocha změn je 0,2 % z území současného ČR. Ke změnám došlo na rozhraní Plzeňského a Středočeského kraje (obr. č. 17).

Tab. č. 11: Změny v okresech mezi roky 2011 a 2016

Evidenční číslo	Okres v roce 2011	Evidenční číslo	Okres v roce 2016	Plocha v km ²
56	Příbram	2	Beroun	41,90
10	Český Krumlov	53	Prachatice	2,14
56	Příbram	47	Plzeň-jih	6,55
56	Příbram	58	Rokycany	81,42
25	Karlovy Vary	34	Louny	3,46
74	Vyškov	54	Prostějov	7,50
41	Olomouc	55	Přerov	9,79
41	Olomouc	42	Opava	2,73

Zdroj: Vlastní zpracování dle Historického GISU, 2018

Upřesnění změn:

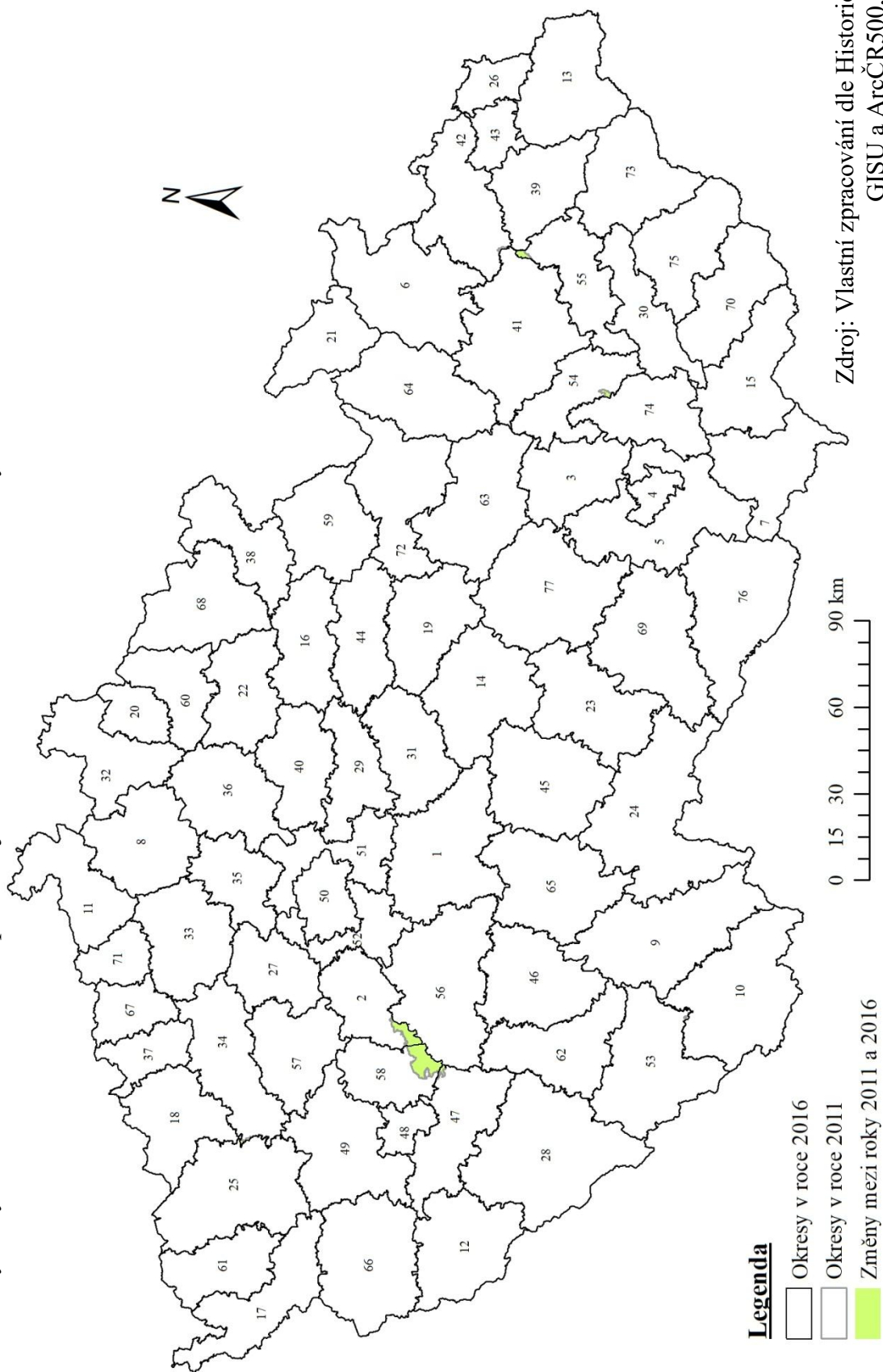
- z okresu Příbram přešly základní sídelní jednotky Felbabka v Brdech, Podluhy v Brdech, Hvozdec v Brdech, Chaloupky v Brdech, Malá Víska v Brdech a Zaječov v Brdech do okresu Beroun
- z okresu Český Krumlov přešla část obce Třebonice a základní sídelní jednotky Březovník 2, Hájenky, Mýtina u Želnavy do okresu Prachatice
- z okresu Příbram přešly základní sídelní jednotky Čičov v Brdech, Borovno v Brdech a Míšov v Brdech do okresu Plzeň-jih
- z okresu Příbram přešly základní sídelní jednotky Strašice v Brdech, Dobřív v Brdech, Skořice v Brdech, Těně v Brdech, Trokavec v Brdech, Štítov v Brdech a Mirošov v Brdech do okresu Rokycany
- z okresu Karlovy Vary přešla část obce Bukovina a základní sídelní jednotka Podbořanský Rohatec v Hradišti I do okresu Louny

- z okresu Vyškov přešly základní sídelní jednotky Chaloupky u Otaslavic, Ostatky u Křenůvek, Žleb u Prostějoviček, Osinky u Krumsína a Občiny u Drahan do okresu Prostějov
- z okresu Olomouc přešla obec Luboměř pod Strážnou do okresu Přerov
- z okresu Olomouc přešly základní sídelní jednotky Nové Oldřůvky I a Hadinka do okresu Opava

5.11 Shrnutí změn

K největším a zároveň nejvýznamnějším změnám v administrativně správním členění na úrovni okresů došlo v období mezi roky 1950 až 1961, kdy došlo k velké změně počtu okresů danou reformou.(viz rozbor literatury). Plocha změny byla celkem 48 400,34 km². Tato změna představovala více než 60 % plochy současné České Republiky. Druhou největší změnou byla změna z období mezi roky 1947 a 1950, které byla ovlivněna vydáním nového zákona o správním uspořádání z roku 1949. Tato změna byla velmi rozsáhlá. Její celková plocha byla velká 34 950,52 km². Třetí největší změnou byla změna z období mezi roky 2001 a 2011 kde došlo k úpravě hranic kvůli skladnosti obcí s rozšířenou působností do okresů. Celková plocha změny byla 1605,35 km². Další větší změna byla mezi roky 1991 a 2001, kdy celková plocha změny byla 843,24 km² a představovala 1,07 % současné plochy ČR. Změna se týkala především vzniku okresu Jeseník. Změna z období mezi roky 1921 a 1930 je poslední změnou, která dosahuje celkovou změnou k 1 % současného ČR. Další změny jsou menší než 1 % plochy současného ČR.

Obr. č. 17: Změny ve vymezení administrativně správních jednotek na úrovni okresů mezi roky 2011 a 2016

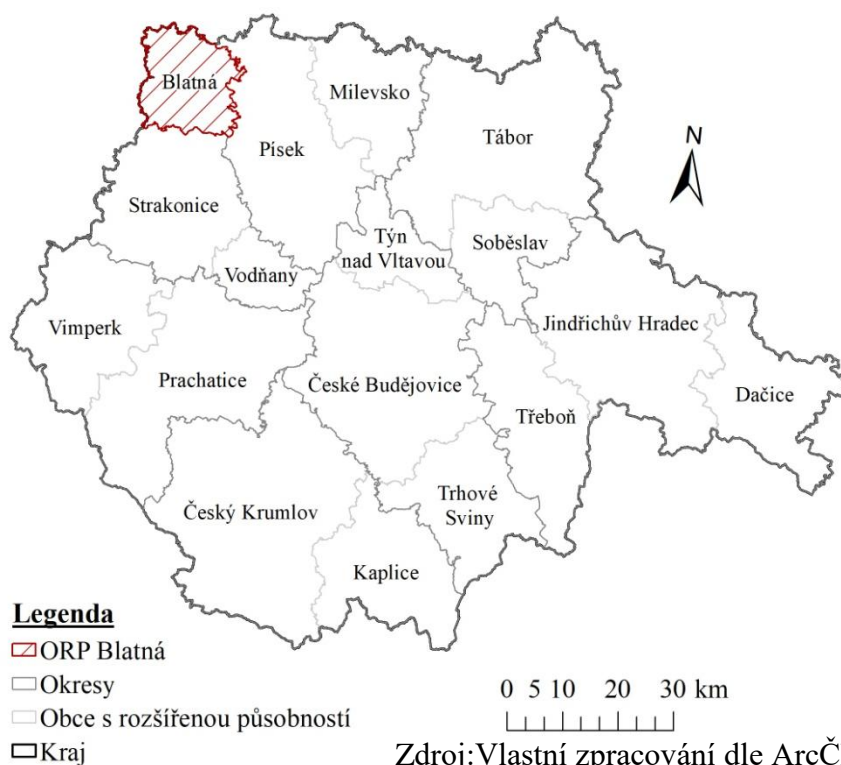


6 Region Blatná

6.1 Základní charakteristika území

Správní obvod obce s rozšířenou působností Blatná se nachází v severozápadním koutu Jihočeského kraje (obrázek č. 18), ve kterém celkem leží 17 správních obvodů ORP. Blatná leží v nejmenším okrese Jihočeského kraje Strakonice společně se správními obvody ORP Strakonice a Vodňany. SO ORP Blatná sousedí s 5 SO ORP z 3 krajů. Z Jihočeského kraje je to SO ORP Strakonice a Písek, z Plzeňského kraje SO ORP Horažďovice a Nepomuk a ze Středočeského kraje s SO ORP Příbram. Správní obvod ORP Blatná je totožný se správním obvodem obce s pověřeným obecním úřadem. SO ORP Blatná se dělí na 26 obcí a Blatná, Bělčice a Sedlice mají statut města. V rámci obcí je na území - na 66 částí obce a 85 základních sídelních jednotek. Svou rozlohou 279 km² je třetím nejmenším ORP v kraji a počtem obyvatel k 31. 12. 2017 13 705 obyvatel je druhým nejmenším v kraji. (ČSÚ 2018) Hustota zalidnění je 49 obyvatel na km², což je nižší než hustota kraje, která je méně než poloviční než průměrná hustota ČR. Region Blatensko je známý především pro svou rybníkářskou tradici. Na poměrně husté říční síti bylo vybudováno desítky rybníků a největším z nich je rybník Labuť, který leží na území obce Myštice.

Obr. č. 18: Územní členění Jihočeského kraje v roce 2016



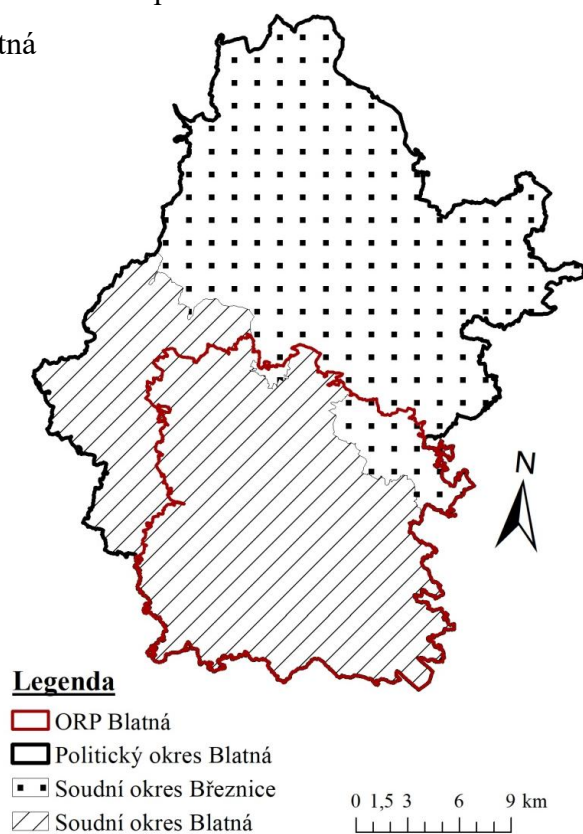
6.2 Správní jednotky na území dnešního ORP Blatná (od r. 1850)

Na území ORP Blatná se od roku 1850 rozkládal politický okres Březnice, který se skládal ze soudních okresů Blatná, Březnice a Mirovice. Tato organizace ale platila jen necelých pět let, kdy vznikly smíšené okresy Březnice a Blatná. Změna se stala také na úrovni kraje, kdy území už nebylo v kraji Plzeňském, ale v kraji Píseckém. Zákonem ze dne 19. května 1868 č. 44 byla provedena reorganizace (viz rozbor literatury) a vznikl nový politický okres Blatná, který se dělil na soudní okres Blatná a soudní okres Březnice. Zařazení do kraje není uvedeno, protože byly zrušeny. Toto členění přetrvalo i po vzniku Československa. V roce 1921 mělo vzniknout nové členění území na okresy a župy a i ve statistickém lexikonu z roku 1921 je uváděno toto dělení, avšak nikdy na našem území fyzicky tyto správní jednotky neexistovaly. Dále platilo členění z roku 1868 až do druhé světové války, kdy území spadalo pod politický okres Strakonice spolu se čtyřmi dalšími soudními okresy. V období Protektorátu války byly vyššími územními celky než politické okresy tzv. Oberlandráty a soudní okres Blatná patřil pod Oberlandrát Pilsen (Plzeň). Po ukončení druhé světové války bylo členění území stejné jako před válkou. V roce 1949 vešel v platnost zákon, který zrušil soudní okresy, politické okresy a země (okres Blatná i Březnice byly vždy součástí Čech). Znovu se obnovily kraje a území náleželo okresu Blatná, který patřil pod kraj Plzeňský. Reforma z roku 1960 toto členění opět změnila. Okres Blatná zanikl, stal se součástí okresu Strakonice.

V Příloze XXI jsou uvedeny informace o území, na kterém dnes leží ORP Blatná od roku 1851 do roku 1950.

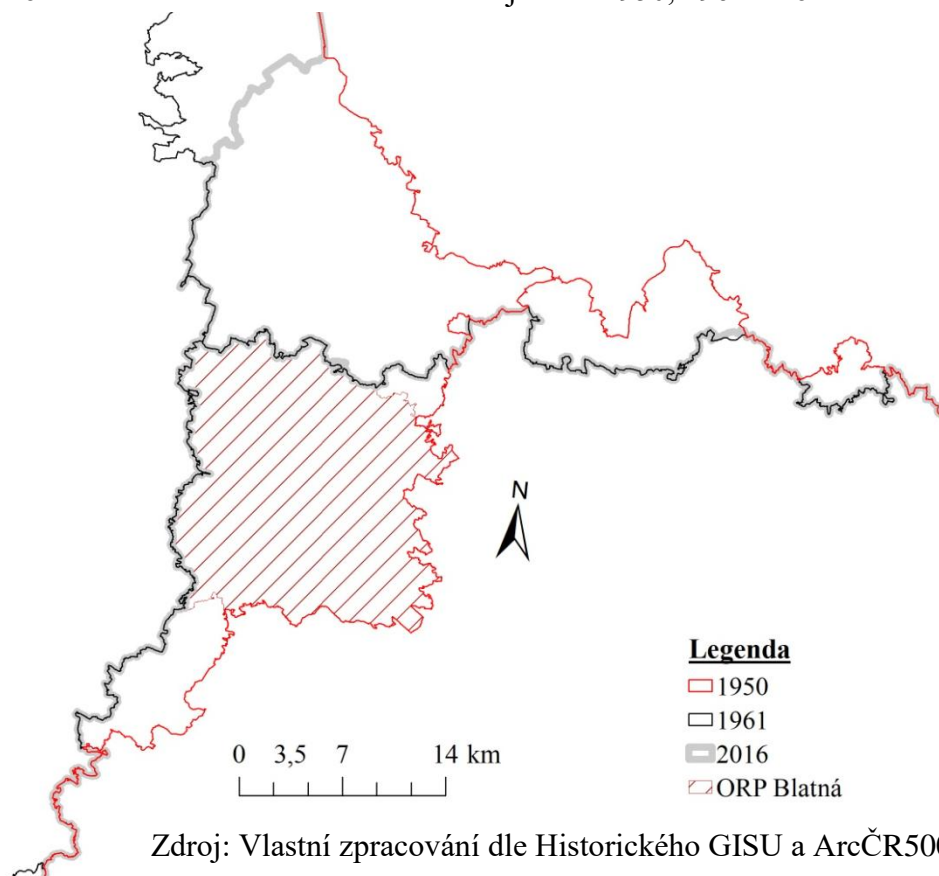
Na obrázku č. 19 můžeme vidět správní členění z roku 1947 s dnešním územím ORP Blatná. Území ORP Blatná je menší než původní soudní okres Blatná a můžeme vidět, že do území ORP Blatná zasahuje také část soudního okresu Březnice. Dnešní ORP vzniklo na základě historických okresů (z roku 1950), ale byly omezeny hranicemi krajů, do kterých musely být skladné. Na obrázku č. 20 pak můžeme vidět hranice krajů v roce 1950, 1961 a 2016.

Obr. č. 19: Správní členění politického okresu Blatná v roce 1947 s dnešním územím ORP Blatná



Zdroj: Vlastní zpracování dle Historického GISU a ArcČR500, 2018

Obr. č. 20: Území ORP Blatná s hranicemi krajů z let 1950, 1961 a 2011



Zdroj: Vlastní zpracování dle Historického GISU a ArcČR500, 2018

6.3 Změny hranic obcí a ZSJ od roku 1921 do roku 2013

6.3.1 Změny počtu obcí současného ORP Blatná v jednotlivých obdobích od roku 1921 do roku 2013

Změny v základních sídelních jednotkách jsou uvedeny v příloze XXII a v přílohách XXIII, XXIV, XXV, XXVI a XXVII najdeme výpis obcí v jednotlivých letech zkoumaného období.

V roce 1921, kdy území náleželo soudnímu okresu Blatná a části soudního okresu Březnice bylo na současném území ORP Blatná 49 obcí (43 obcí v soudním okrese Blatná a 6 obcí v soudním okrese Březnice). Tyto obce se skládaly z jedné až čtyř sídelních jednotek. Obce složené z více sídelních jednotek byly například obec Bratronice, Myštice a Uzenice. Největší obcí podle rozlohy v tomto období byla obec Sedlice s katastrální výměrou 17,73 km². (Statistický lexikon obcí v republice Československé 1921, 1924)

V roce 1930 se počet ještě zvýšil na 52 obcí (45 obcí v soudním okrese Blatná a 7 v soudním okrese Březnice), které se skládaly z jedné až tří sídelních jednotek. Největší obcí byla jako v roce 1921 obec Sedlice se stejnou katastrální výměrou. (Statistický lexikon obcí v republice Československé 1930, 1934)

V roce 1955 se počet obcí a rozdělení obcí na sídelní jednotky nezměnil, ale celé území náleželo okresu Blatná. Obec Sedlice byla opět největší obcí podle rozlohy na sledovaném území. (Statistický lexikon obcí republiky Československé 1955, 1955)

Rokem 1965 se počet snížil na 35 obcí a počet sídelních jednotek v jednotlivých obcích se zvýšil až na sedm sídelních jednotek. Příkladem obce s větším počtem sídelních jednotek je obec Myštice, která se skládala ze základních sídelních jednotek Kožlí, Laciná, Myštice, Střížovice, Svobodka, Vahlovice, Výšice. V tomto období spadala dnešní obec Lažany pod obec Doubravice (dnes ORP Strakonice) a bylo tomu tak až do roku 1982. Obec s největší katastrální výměrou byla opět obec Sedlice s výměrou 18,96 km². (Statistický lexikon obcí ČSSR 1965, 1966)

V roce 1974 se počet obcí snížil téměř o 50 % oproti roku 1965. Od tohoto období docházelo značným slučováním obcí. Na území bylo 18 obcí a některé se skládaly až z deseti sídelních jednotek, například obec Bělčice a Blatná. Podle katastrální výměry

byla největší obcí Blatná s výměrou 44,57 km², k zvýšení výměry došlo především kvůli slučování obcí. (Statistický lexikon obcí ČSSR 1974, 1976)

V roce 1982 bylo na současném území ORP Blatná pouze 10 obcí (Bělčice, Blatná, Kadov, Lnáře, Myštice, Předmíř, Sedlice, Škvořetice, Uzenice, Záhrobí). Tento počet obcí byl nejmenším za mé sledované období. Za tak nízký počet může opět slučování obcí. Nejvíce sídelních jednotek měla obec Blatná, která se rozdělovala na 17 částí obcí a 23 základních sídelních jednotek. Obec Blatná svou katastrální výměrou 72,94 km² byla největší obcí ve sledovaném období. (Statistický lexikon obcí ČSSR 1982, 1984)

V roce 1992 se počet obcí zvýšil na 22. K obcím z roku 1982 přibyly obce Bezdědovice, Bratronice, Čechelovice, Hornosín, Chobot, Kocelovice, Lažánky, Lažany, Lom, Mačkov, Tchořovice a Uzeničky. Největší obcí byla s katastrální výměrou obec Blatná, jejíž výměra byla 62,04 km². (Statistický lexikon obcí České republiky 1992, 1994)

V roce 2005 a 2013 bylo na sledovaném území 26 obcí, které se dělily na 66 částí obce a 85 sídelních jednotek. Největší obcí zůstala obec Blatná s katastrální výměrou 43,60 km². (Statistický lexikon obcí České republiky 2005, 2005 a Statistický lexikon obcí České republiky 2013, 2013)

6.3.2 Územní změny současných obcí ORP Blatná od roku 1921 do roku 2013

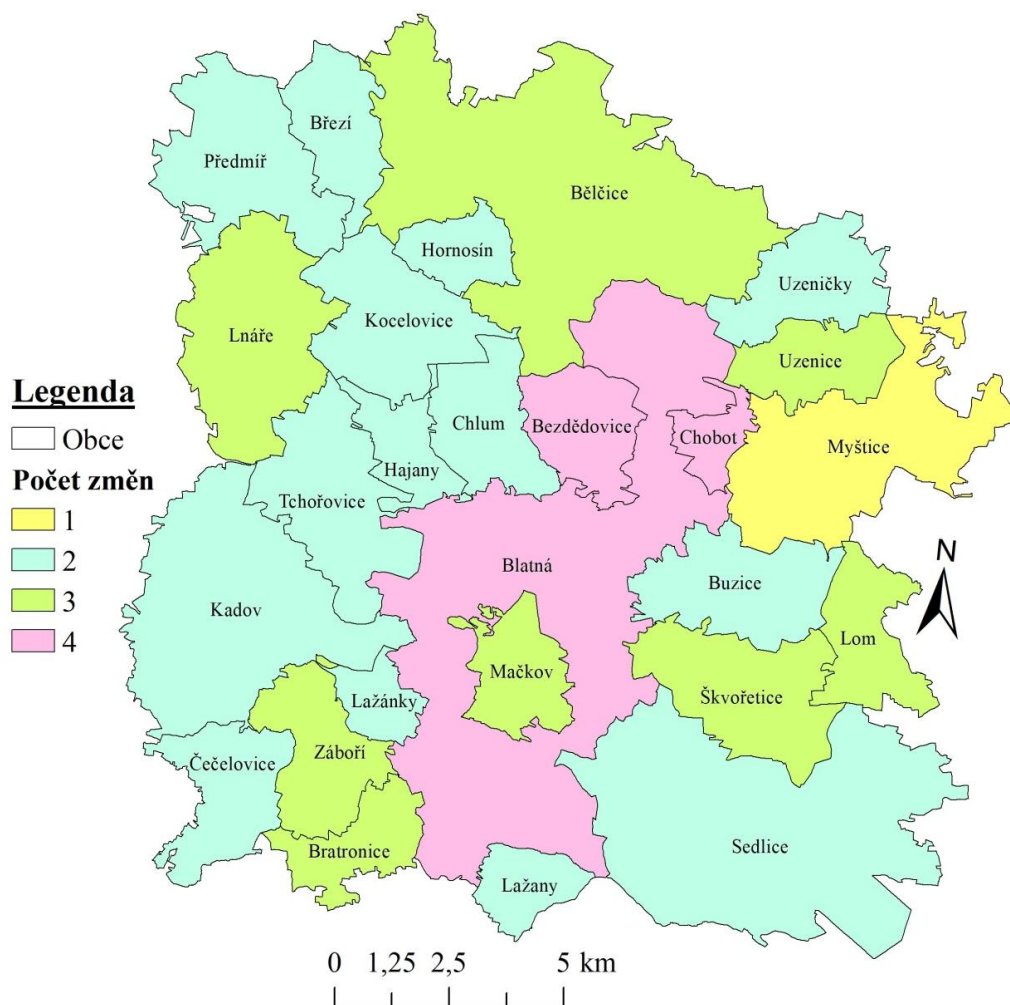
Obce na současném území ORP Blatná prošly každá minimálně jednou územní změnou od roku 1921 do roku 2013. Za změnu nepovažujeme změnu katastrálního území obce, naopak bereme v potaz slučování a osamostatnění obcí nebo přiřazení základní sídelní jednotky jiné obci. Základní sídelní jednotky, které dnes náleží pod část obce Blatná, jsem ze svého šetření vyřadila. Jmenovitě jde o základní sídelní jednotky Blatná-střed, Na Písecké, Na Písecké-jih, Na rybníkách, Na Sídlišti, Na Topiči, Pod Škalí, U nádraží, U Sídliště-Malý Vrch, U Tesly, V jezírkách a Zámek. Důvodem je, že tyto základní sídelní jednotky vždy patřily pod obec Blatná a tvoří město Blatná.

Obrázek č. 21 zobrazuje dnešní obce ORP Blatná a počet jejich územních změn od roku 1921 do roku 2013. Nejstabilnější obcí je obec Myštice, která ve sledovaném období měla pouze jednu změnu, což je nejmenší počet změn ve vyhodnocení. Obec Myštice měla v roce 1921 tři základní sídelní jednotky (Chobot 2. díl, Myštice a Střížovice) a od roku 1965 se obec skládala z deseti základních sídelních jednotek (Koží, Laciná,

Myštice, Střížovice, Svobodka, Ostrov, Dvořetice, Vahlovice, Chrást, Výšice), které jsou součástí obce dodnes. Následnými nejstabilnějšími obcemi jsou obce, které měly změny dvě. Takových obcí bylo celkem 14 (Předmíř, Březí, Hornosín, Kocelovice, Chlum, Hajany, Tchořovice, Kadov, Lažánky, Čečelovice, Lažany, Sedlice, Buzice a Uzeničky). Obec Předmíř se od roku 1921 do roku 1965 skládala jen z jedné základní sídelní jednotky stejného názvu. Od roku 1974 do roku 1992 se počet základních sídelních jednotek zvýšil na 5 (Březí, Metly, Předmíř, Řiště a Zámlyní) a v roce 2005 se počet základních sídelních jednotek snížil na 4 (Metly, Předmíř, Řiště a Zámlyní). Obec Březí měla od roku 1921 do roku 1965 jen jednu základní sídelní jednotku stejného názvu. V roce 1974 se stala součástí obce Předmíř do roku 1992 a od roku 2005 má opět jednu základní sídelní jednotku. Obec Hornosín měla v období 1921 až 1965 jednu stejnojmennou základní sídelní jednotku. V roce 1974 se připojila k obci Bělčice a od roku 1992 je opět samostatnou obcí. Obec Kocelovice měla od roku 1921 do roku 1965 jednu základní sídelní jednotku stejného názvu, v roce 1974 se stala základní sídelní jednotkou obce Lnáře a od roku 1992 je opět samostatnou obcí. Obec Chlum v období 1921 až 1965 měla jednu stejnojmennou základní sídelní jednotku. Rokem 1974 se připojila k obci Blatná a od roku 2005 je samostatnou obcí. Obec Hajany byla od roku 1921 až do roku 1965 obcí s jednou stejnojmennou základní sídelní jednotkou. V roce 1974 se připojila k obci Blatná a v roce 2005 byla opět samostatnou obcí s jednou základní sídelní jednotkou. Obec Tchořovice měla od roku 1921 do roku 1965 jednu základní jednotku stejného názvu. Od roku 1974 do roku 1982 byla součástí obce Lnáře a rokem 1992 byla opět samostatnou obcí s jednou základní sídelní jednotkou. Obec Kadov měla od roku 1921 do roku 1955 jedinou stejnojmennou základní sídelní jednotku. Od roku 1965 měla 4 základní sídelní jednotky (Kadov, Lnářský Málkov, Mračov, Vrbno) a v roce 1974 se počet základních sídelních jednotek zvýšil na 5 (Kadov, Lnářský Málkov, Mračov, Pole, Vrbno). Obec Lažánky se od roku 1921 do roku 1955 skládala ze stejnojmenné základní sídelní jednotky. Od roku 1965 byla součástí obce Blatenka a od roku 1992 je opět samostatnou obcí s jednou základní sídelní jednotkou. Obec Čečelovice měla od roku 1921 do roku 1974 jednu základní sídelní jednotku stejného názvu. V roce 1982 se připojila k obci Záboří a hned od roku 1992 byla znovu samostatnou obcí a skládala se z jedné základní sídelní jednotky. Obec Lažany byla od roku 1921 do roku 1955 obcí s jednou stejnojmennou základní sídelní jednotkou. V roce 1965 se stala základní sídelní jednotkou obce Doubravice (dnes obec

ORP Strakonice) a rokem 1992 se stala opět samostatnou obcí s jednou sídelní jednotkou. Obec Sedlice se v roce 1921 skládala ze stejnojmenné základní sídelní jednotky. V roce 1965 se počet základních sídelních jednotek zvýšil na 2 (Němčice, Sedlice) a rokem 1982 se počet základních sídelních jednotek zvýšil na 5 (Důl, Holušice, Mužetice, Němčice, Sedlice) a tento počet je do dnes. Obec Buzice měla jednu základní sídelní jednotku stejného názvu od roku 1921 do roku 1965. V roce 1974 se připojila k obci Blatná a od roku 2005 je opět samostatnou obcí s jednou základní sídelní jednotkou. Obec Uzeničky se v roce 1921 skládala ze dvou základních sídelních jednotek (Černívsko, Uzeničky) v roce 1965 se připojila k obci Uzenice. Od roku 1992 je obec Uzeničky opět samostatnou obcí, skládající se ze dvou sídelních jednotek. Ve zbylých 11 obcích proběhly tři nebo čtyři změny (Statistické lexikony obcí od roku 1921 až do roku 2013).

Obr. č. 21: Počet územních změn současných obcí ORP Blatná od r. 1921 do r. 2013

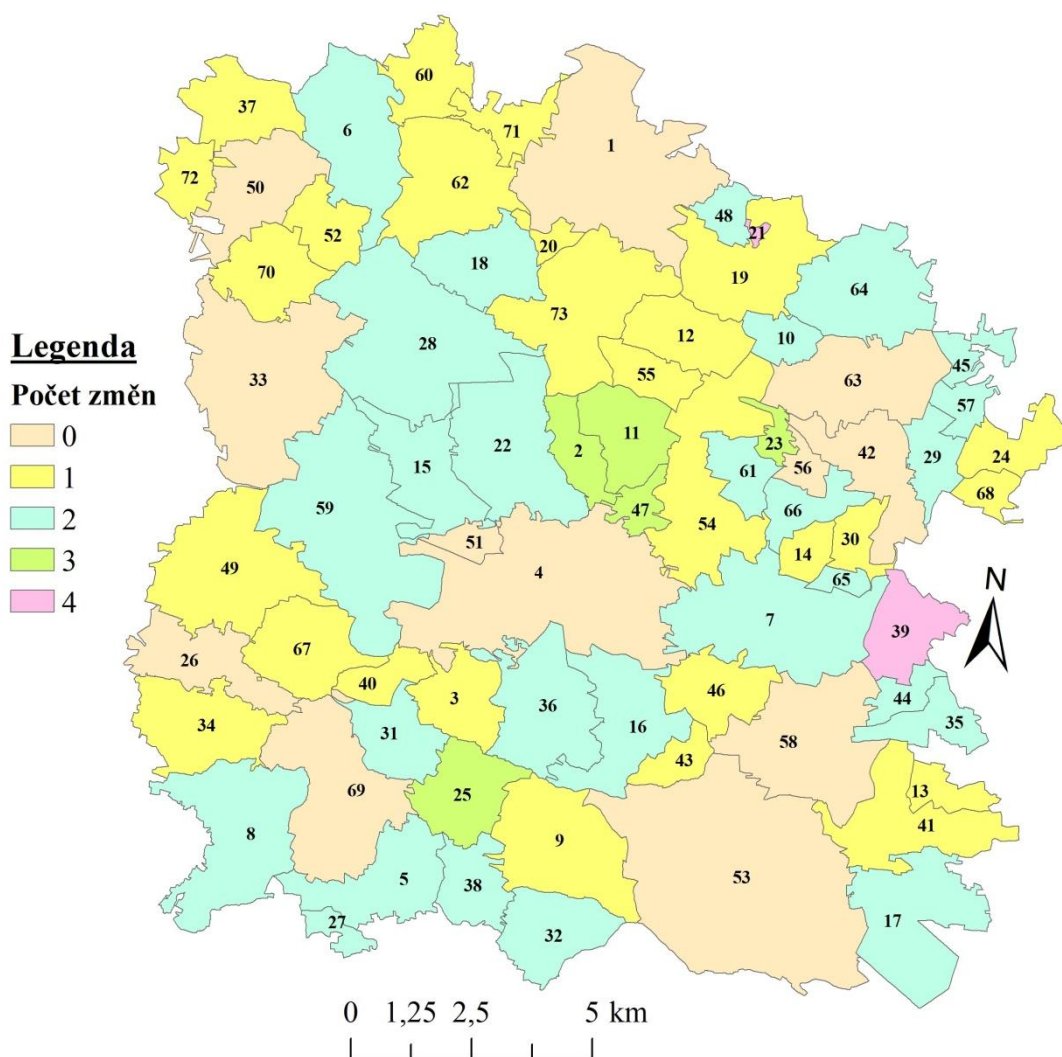


Zdroj: Vlastní zpracování dle ArcČR500 a Statistického lexikonu obcí z let 1921 až 2013, 2018

6.3.3 Územní změny základních sídelních jednotek od roku 1921 do roku 2013

Obrázek č. 22 zobrazuje všechny územní změny v základních sídelních jednotkách (kromě mnou vyloučených viz Metodika) na současném území ORP Blatná. Od roku 1921 do roku 2013. Na obrázku můžeme vidět, které základní sídelní jednotky patřily v celém sledovaném období pod stejnou obec a ve kterých základních sídelních jednotkách tomu tak nebylo. Základních sídelních jednotek, které měly nula změn a řadily se stále pod stejnou obec, bylo celkem 12. Byly to základní sídelní jednotky Bělčice, Blatná, Kadov, Lnáře, Myštice, Předmíř, Řečice, Sedlice, Střížovice, Škvořetice, Uzenice a Záboří.

Obr. č. 22: Počet změn na území ORP Blatná na úrovni základních sídelních jednotek



Zdroj: Vlastní zpracování dle ArcČR500 a Statistického lexikonu obcí z let 1921 až 2013,2018

Většinou se jednalo o větší sídla, převážně o centra obcí složených z více ZSJ. Základních sídelních jednotek, které prošly jednou změnou, bylo celkem 28 a byla to například základní sídelní jednotka Blatenka, Řiště, Závašín, nebo Čekanice. Ke dvěma změnám došlo ve 26 základních sídelních jednotkách a byla to například ZSJ Černívsko, Chlum, nebo Lažánky. Poté došlo u 5 základních sídelních jednotek ke třem změnám a byly to ZSJ Bezdědovice, Dobšice, Chobot, Jindřichovice a Paštiky. K nejvíce změnám tedy čtyřem došlo ve dvou základních sídelních jednotkách a to v ZSJ Chaloupky a Míreč (Statistický lexikon obcí od roku 1921 do roku 2013) V tabulce č. 13 jsou očíslované ZSJ z obrázku č. 22.

Tab. č. 12: Seznam základních sídelních jednotek

Evidenční číslo	ZSJ	Evidenční číslo	ZSJ	Evidenční číslo	ZSJ
1	Bělčice	26	Kadov	51	Řečice
2	Bezdědovice	27	Katovsko	52	Řiště
3	Blatenka	28	Kocelovice	53	Sedlice
4	Blatná	29	Kožlí	54	Skaličany
5	Bratronice	30	Laciná	55	Starý Dvůr
6	Březí	31	Lažánky	56	Střížovice
7	Buzice	32	Lažany	57	Svobodka
8	Čečelovice	33	Lnáře	58	Škvořetice
9	Čekanice	34	Lnářský Málkov	59	Tchořovice
10	Černívsko	35	Lom	60	Tisov
11	Dobšice	36	Mačkov	61	Újezd u Skaličan
12	Drahenický Málkov	37	Metly	62	Újezdec
13	Důl	38	Milčice	63	Uzenice
14	Dvořetice	39	Míreč	64	Uzeničky
15	Hajany	40	Mračov	65	Václavov
16	Hněvkov	41	Mužetice	66	Vahlovice
17	Holušice	42	Myštice	67	Vrbno
18	Hornosín	43	Němčice	68	Výšice
19	Hostišovice	44	Neradov	69	Záboří
20	Hutě	45	Ostrov	70	Zahorčice
21	Chaloupky	46	Pacelice	71	Záhrobí
22	Chlum	47	Paštiky	72	Zámlyní
23	Chobot	48	Podruhli	73	Závašín
24	Chrást	49	Pole		
25	Jindřichovice	50	Předmíř		

Zdroj: Vlastní zpracování dle ArcČR500, 2018

7 Závěr

Hlavním cílem této bakalářské práce je zhodnocení změn administrativně správního členění ČR, které se udály na úrovni okresů od roku 1921 do roku 2016. Za změny jsme považovali změny, kdy jsou do obce nebo jednotlivé ZSJ zařazeny do jiného okresu a zanedbáme malé změny katastrálních hranic.

Administrativně správní vývoj na úrovni okresů od roku 1921 do roku 2016 nám odhalil velké změny především v určitých letech zkoumaného období.

K největším a zároveň nejvýznamnějším změnám došlo ve sledovaném období mezi roky 1950 a 1961, kdy došlo k velké změně na úrovni okres z důvodu reformy z roku 1960 o správním členění ČR. Tato změna se ve větším dotkla více než 60 % plochy území současného ČR. Další větší změnou byla změna v období mezi roky 1947 a 1950, která byla ovlivněna vydáním nového zákona z roku 1949. Tato změna se projevila na 44 % celkové plochy současného ČR. Změna v období mezi roky 2001 a 2011 byla třetí největší změnou v sledovaném období. V tomto období došlo k administrativně správním změnám především z důvodu úpravy hranic okresů kvůli skladnosti obcí s rozšířenou působností do okresu. Plocha, na které se změny projeví, byla jen 2 % plochy území současné České republiky. Další změny představovaly okolo jednoho procenta a méně plochy území ČR. Jednotlivá období jsem hodnotila tabulkou (kromě období mezi roky 1947 a 1950, období mezi roky 1950 a 1961) a mapovým výstupem, kde jsou všechny změny zobrazeny a podrobným popisem.

Dalším cílem této bakalářské práce je zhodnocení stability hranic jednotlivých obcí současného ORP Blatná na základě zařazení základních sídelních jednotek do obcí. Tyto změny jsem hodnotila pomocí Statistických lexikonů obcí od roku 1921 do roku 2013. Zhodnotila jsem také stabilitu hranic současných základních sídelních jednotek ORP Blatná od roku 1921 do roku 2013.

Pomocí základních sídelních jednotek a jejich změn v určitých letech jsme mohli zhodnotit stabilitu obcí. Za změnu jsme nepovažovali změnu katastrálního území obce, naopak jsme brali v potaz slučování a osamostatnění obcí nebo přiřazení základní sídelní jednotky jiné obci. Při hodnocení stability základních sídelních jednotek jsme za změnu pokládali přiřazení k jiné obci než v předchozím zkoumaném roku. Tímto zhodnocením jsme zjistili, že od roku 1921 do roku 2013 bylo celkem 12 základních sídelních jednotek, které se nezměnily a zůstaly stále ve stejné obci. Základních

sídelních jednotek, které prošly jednou změnou, bylo celkem 28, k dvěma změnám došlo na území 26 základních sídelních jednotek, ke třem změnám došlo na území 5 základních sídelních jednotek a čtyři změny jsem zaznamenala u dvou základních sídelních jednotek. Ve stabilitě obcí jsem nezaznamenala jedinou obec, která by se nezměnila za mé sledované období. Jen jediná obec měla pouze jednu změnu, a je mou nejstabilnější obcí na území dnešního ORP Blatná. Nejstabilnější obcí za sledované období byla obec Myštice, dalšími nejstabilnějšími obcemi byly obce, které se za sledované období změnily dvakrát. Těchto obcí bylo celkem 14 (Předmíř, Březí, Hornosín, Kocelovice, Chlum, Hajany, Tchořovice, Kadov, Lažánky, Čečelovice, Lažany, Sedlice, Buzice a Uzeničky). V ostatních obcích proběhly tři až čtyři změny.

Díky této bakalářské práci jsem zjistila velké množství informací o změnách na našem území a především o změnách na území, ve kterém žiji.

Seznam tabulek

Tab. č. 1: : Počet politických a soudních okresů v letech 1921-1947.....	22
Tab. č. 2: Počet okresů a krajů od roku 1950-2011	22
Tab. č. 3: Počet obcí od roku 1921 do roku 2011	22
Tab. č. 4: Změny v okresech mezi roky 1921 a 1930.....	25
Tab. č. 5: Změny v okresech mezi roky 1930 a 1947	27
Tab. č. 6: Změny v okresech mezi roky 1961 a 1970.....	33
Tab. č. 7: Změny v okresech mezi roky 1970 a 1980.....	36
Tab. č. 8: Změny v okresech mezi roky 1980 a 1991	40
Tab. č. 9: Změny v okresech mezi roky 1991 a 2001	42
Tab. č. 10: Změny v okresech mezi roky 2001 a 2011	44
Tab. č. 11: Změny v okresech mezi roky 2011 a 2016.....	49
Tab. č. 12: Seznam základních sídelních jednotek	60

Seznam obrázků

Obr. č. 1: Politické a soudní okresy v roce 1921 na současném území ČR.....	15
Obr. č. 2: : Politické a soudní okresy v roce 1930 na současném území ČR.....	16
Obr. č. 3: Politické a soudní okresy v roce 1947 na současném území ČR.....	17
Obr. č. 4: Kraje a okresy v roce 1950 na současném území ČR.....	18
Obr. č. 5: Kraje a okresy v roce 1961 na současném území ČR.....	19
Obr. č. 6: Kraje a okresy v roce 2011	20
Obr. č. 7: Kraje, okresy a obce s rozšířenou působností (ORP) v roce 2016	21
Obr. č. 8: Změny ve vymezení administrativně správních jednotek na úrovni okresů mezi roky 1921 a 1930.....	26
Obr. č. 9: Změny ve vymezení administrativně správních jednotek na úrovni okresů mezi roky 1930 a 1947.....	28

Obr. č. 10: Změny ve vymezení administrativně správních jednotek na úrovni okresů mezi roky 1947 a 1950	30
Obr. č. 11: Změny ve vymezení administrativně správních jednotek na úrovni okresů mezi roky 1950 a 1961	32
Obr. č. 12: Změny ve vymezení administrativně správních jednotek na úrovni okresů mezi roky 1961 a 1970	35
Obr. č. 13: Změny ve vymezení administrativně správních jednotek na úrovni okresů mezi roky 1970 a 1980	39
Obr. č. 14: Změny ve vymezení administrativně správních jednotek na úrovni okresů mezi roky 1980 a 1991	41
Obr. č. 15: Změny ve vymezení administrativně správních jednotek na úrovni okresů mezi roky 1991 a 2001	43
Obr. č. 16: Změny ve vymezení administrativně správních jednotek na úrovni okresů mezi roky 2011 a 2016	48
Obr. č. 17: Změny ve vymezení administrativně správních jednotek na úrovni okresů mezi roky 2011 a 2016	51
Obr. č. 18: Územní členění Jihočeského kraje v roce 2016	52
Obr. č. 19: Správní členění politického okresu Blatná v roce 1947 s dnešním územím ORP Blatná.....	54
Obr. č. 20: Území ORP Blatná s hranicemi krajů z let 1950, 1961 a 2011.....	54
Obr. č. 21: Počet územních změn současných obcí ORP Blatná od r. 1921 do r. 2013.....	58
Obr. č. 22: Počet změn na území ORP Blatná na úrovni základních sídelních jednotek.....	59

Seznam použitých zkratek

ČR - Česká republika

ČSSR - Československá socialistická republika

ČSÚ - Český statistický úřad

ČÚZK - Český úřad zeměměřický a katastrální

GIS - Geografický informační systém

ORP - Obec s rozšířenou působností

POÚ - Obec s pověřeným obecním úřadem

ZSJ - Základní sídelní jednotka

Seznam použitých zdrojů

Literatura

BENEDA, Ivo et al. *Historický vývoj právní úpravy správního řízení a dalších postupů ve veřejné správě v českých zemích (1918-2005)*. Olomouc: Periplum, ©2007. 445 s. Studie a analýzy; sv. 9. ISBN 978-80-86624-45-7.

ČECHÁK, Vladimír. *Vývoj veřejné správy v Československu a České republice (1945-2004)*. Vyd. 1. Praha: Vysoká škola finanční a správní, 2004. 262 s. Eupress. ISBN 80-86754-22-7.

HLEDÍKOVÁ, Zdeňka, JANÁK, Jan a DOBEŠ, Jan. *Dějiny správy v českých zemích: od počátků státu po současnost*. Praha: Nakladatelství Lidové noviny, 2005. 568 s. ISBN 80-7106-709-1.

JANÁK, Jan a HLEDÍKOVÁ, Zdeňka. *Dějiny správy v českých zemích do roku 1945: Celost. vysokošk. učebnice pro stud. filozof. fakult.* 1. vyd. Praha: SPN, 1989. 519 s. ISBN 80-04-21189-5.

JELEČEK, Leoš. Územněsprávní reformy v Česku v letech 1848–2000. *Geografické rozhledy*, 2000, **9**(5), 136–137.

MALÝ, Karel a SIVÁK, Florián. *Dějiny státu a práva v českých zemích a na Slovensku do r. 1918*. 2., přepracované a dopl. vyd. Jinočany: H & H, 1993. 533, [65] s. ISBN 80-85467-61-5.

MATES, Pavel et al. *Malá encyklopedie regionalistiky a veřejné správy*. 1. vyd. Praha: Prospektrum, 2001. 196 s. ISBN 80-7175-100-6.

MIŠTERA, Ludvík. *Geografie regionů České republiky. I., Geografická regionalizace*. 1. vyd. Plzeň: Pedagogická fakulta Západočeské univerzity, 1997. 118 s. ISBN 80-7082-333-X.

PERLÍN, R. Administrativní členění Česka. *Geografické rozhledy*, 2009, **19**(1), 6–7.

Retrospektivní lexikon obcí Československé socialistické republiky 1850-1970. Díl II, svazek 1: abecední přehled obcí a částí obcí v letech 1850-1970. V Praze: Federální statistický úřad, 1978. 633 s.

SEMOTANOVÁ, Eva. *Historická geografie českých zemí*. Praha: Historický ústav AV ČR, 1998. 293 s. Práce Historického ústavu AV ČR. Řada A, Monographia, Sv. 16. ISBN 80-85268-73-6.

SMEJKAL, Filip. Administrativně správní vývoj správního obvodu ORP Stod. Plzeň, 2018. 68 s. Bakalářská práce. Západočeská univerzita v Plzni. Fakulta ekonomická.

Statistický lexikon obcí České republiky 1992 : podle správního rozdělení k 31. prosinci 1992 a výsledků sčítání lidu, domů a bytů ke 3. březnu 1991. vydal Český statistický úřad ve spolupráci s Ministerstvem vnitra ČR. Praha : SEVT, 1994. 995 s. ISBN 80-7049-096-9.

Statistický lexikon obcí České republiky 2005 : podle správního rozdělení k 1.1.2005 a výsledků sčítání lidu, domů a bytů k 1. březnu 2001. zpracoval Český statistický úřad ve spolupráci s Ministerstvem vnitra ČR. Praha : Ottovo nakladatelství, 2005. 1358 s. ISBN 80-7360-287-3.

Statistický lexikon obcí České republiky 2013 : podle správního rozdělení k 1.1.2013 a výsledků sčítání lidu, domů a bytů k 26. březnu 2011. Zpracoval Český statistický úřad ve spolupráci s Ministerstvem vnitra ČR. Praha : Český statistický úřad, 2013. 856 s., mapy. ; (kód 4116-13). ISBN 978-80-250-2394-5.

Statistický lexikon obcí ČSSR 1965 : podle správního rozdělení 1. ledna 1965, sčítání lidu, domů a bytů 1. března 1961. vydala Ústřední komise lidové kontroly a statistiky a ministerstvo vnitra. Praha : Statistické a evidenční vydavatelství tiskopisů, 1966. 668 s.

Statistický lexikon obcí ČSSR 1974 : podle správního rozdělení k 1. lednu 1974, sčítání lidu, domů a bytů k 1. prosinci 1970. vydal Federální statistický úřad ve spolupráci s Českým a Slovenským statistickým úřadem a ministerstvy vnitra ČSR a SSR. Praha : Federální statistický úřad ; Statistické a evidenční vydavatelství tiskopisů, 1976. 862 s.

Statistický lexikon obcí ČSSR 1982: díl 1. : podle správního rozdělení k 1. lednu 1982 a výsledků sčítání lidu, domů a bytů k 1. listopadu 1980. vydal Federální statistický úřad ve spolupráci s Českým a Slovenským statistickým úřadem a ministerstvy vnitra ČSR a SSR. Praha : Federální statistický úřad ; Statistické a evidenční vydavatelství tiskopisů, 1984. 1011 s.

Statistický lexikon obcí republiky Československé 1955 : podle správního rozdělení 1. ledna 1955, sčítání lidu, domů a bytů 1. března 1950. vydal Státní úřad statistický a Ministerstvo vnitra. Praha : Statistické a evidenční vydavatelství tiskopisů, 1955. 574 s.

Statistický lexikon obcí v republice Československé 1921: 1: Čechy : úřední seznam míst podle zákona ze dne 14. dubna 1920, čís. 266 Sb. zák. a nař. vydán Ministerstvem vnitra a Státním úřadem statistickým na základě výsledků Sčítání lidu z 15. února 1921. 2. nezměněné vyd. Praha : Státní úřad statistický, 1924. XXIV, 598 s.

Statistický lexikon obcí v republice Československé 1930: 1: země česká : úřední seznam míst podle zákona ze dne 14. dubna 1920, čís. 266 Sb. zák. a nař. vydán Ministerstvem vnitra a Státním úřadem statistickým na základě výsledků Sčítání lidu z 1. prosince 1930. Praha : Orbis, 1934. XXIV, 613 s.

TRÁVNÍČEK, Dušan. *Přehled územního vývoje našeho státu*. Vydání I. Brno: Univerzita J. E Purkyně - přírodovědecká fakulta, 1984.

Úvod do regionálních věd a veřejné správy. 2., rozš. vyd. Plzeň: Vydavatelství a nakladatelství Aleš Čeněk, 2008. Vysokoškolské učebnice (Vydavatelství a nakladatelství Aleš Čeněk). ISBN 978-80-7380-086-4.

Elektronické zdroje

ArcČR 500: Verze 3. 3. *Geografické informační systémy: ARCDATA PRAHA* [online]. Praha, 2016 [cit. 2018-12-01]. Dostupné z: <https://www.arcdata.cz/produkty/geograficka-data/arccr-500>

Český statistický úřad: *Regionální rozdíly v demografickém, sociálním a ekonomickém vývoji České republiky - 2000 - 2005* [online]. 2007 [cit. 2018-12-01]. Dostupné z: <https://www.czso.cz/csu/czso/regionalni-rozdily-v-demografickem-socialnim-a-ekonomickem-vyvoji-ceske-republiky-v-letech-2000-2005-n-614mlo9kdv>

Český statistický úřad: *SO ORP Blatná* [online]. 2018 [cit. 2018-12-01]. Dostupné z: https://www.czso.cz/csu/xc/orp_blatna

Český statistický úřad: *Územní změny a změny hranic Středočeského kraje k 1. 1. 2016* [online]. 2016 [cit. 2018-12-01]. Dostupné z: <https://www.czso.cz/csu/xs/uzemni-zmeny-a-zmeny-hranic-stredoceskeho-kraje-k-1-1-2016>

Český statistický úřad: *ÚZEMNÍ ZMĚNY OD 1. 1. 2007 Na základě vyhlášky č.* [online]. 2014 [cit. 2018-12-01]. Dostupné z: https://www.czso.cz/csu/czso/13-3102-07-za_1__ctvrtleti_2007-metodicke_vysvetlivky

ČÚZK - Ústřední archiv zeměměřictví a katastru: *ÚAZK* [online]. 2018 [cit. 2018-12-01]. Dostupné z: <https://archivnimapy.cuzk.cz/uazk/pohledy/archiv.html?#>

Historický GIS: Prostorová a statistická data ke stažení [online]. 2013 [cit. 2018-12-01]. Dostupné z: <http://www.historickygis.cz/shp-vrstvy>

Historický lexikon obcí České republiky - 1869 - 2005. Český statistický úřad: *Historický lexikon obcí České republiky - 1869 - 2005* [online]. 2004 [cit. 2018-12-01]. Dostupné z: <https://archivnimapy.cuzk.cz/uazk/pohledy/archiv.html?#>

Ministerstvo vnitra České republiky: *Neznámý svět vojenských újezdů* [online]. 2010 [cit. 2018-12-01]. Dostupné z: <https://www.mvcr.cz/clanek/neznamy-svet-vojenskych-ujezdu-974223.aspx>

MLEZIVA, Štěpán. *RETROSPEKTIVA ÚZEMNÍCH CELKŮ V ČESKÝCH ZEMÍCH OD ROKU 1850 DO SOUČASNOSTI* [online]. Praha, 2017 [cit. 2018-12-01]. Dostupné z: <http://sovamm.wz.cz/retrospektiva2017.pdf>

Zákony pro lidi: Zákon č. 128/2000 Sb. Zákon o obcích [online]. 2018 [cit. 2018-12-01]. Dostupné z: <https://www.zakonyprolidi.cz/cs/2000-128>

Seznam příloh

Příloha I: Změny ve vymezení administrativně správních jednotek na úrovni okresů mezi roky 1921 a 1930

Příloha II: Seznam okresů v roce 1930

Příloha III: Změny ve vymezení administrativně správních jednotek na úrovni okresů mezi roky 1930 a 1947

Příloha IV: Seznam okresů v roce 1947

Příloha V: Změny ve vymezení administrativně správních jednotek na úrovni okresů mezi roky 1947 a 1950

Příloha VI: Seznam okresů v roce 1950

Příloha VII: Změny ve vymezení administrativně správních jednotek na úrovni okresů mezi roky 1950 a 1961

Příloha VIII: Seznam okresů v roce 1961

Příloha IX: Změny ve vymezení administrativně správních jednotek na úrovni okresů mezi roky 1961 a 1970

Příloha X: Seznam okresů v roce 1970

Příloha XI: Změny ve vymezení administrativně správních jednotek na úrovni okresů mezi roky 1970 a 1980

Příloha XII: Seznam okresů v roce 1980

Příloha XIII: Změny ve vymezení administrativně správních jednotek na úrovni okresů mezi roky 1980 a 1991

Příloha XIV: Seznam okresů v roce 1991

Příloha XV: Změny ve vymezení administrativně správních jednotek na úrovni okresů mezi roky 1991 a 2001

Příloha XVI: Seznam okresů v roce 2001

Příloha XVII: Změny ve vymezení administrativně správních jednotek na úrovni okresů mezi roky 2001 a 2011

Příloha XVIII: Seznam okresů v roce 2011

Příloha XIX: Změny ve vymezení administrativně správních jednotek na úrovni okresů mezi roky 2011 a 2016

Příloha XX: Seznam okresů v roce 2016

Příloha XXI: Vývoj území dnešního ORP Blatná od roku 1851 do roku 1950

Příloha XXII: Jednotlivé změny v základních sídelních jednotkách od roku 1921 do roku 2013

Příloha XXIII: Seznam obcí na současném území ORP Blatná v letech 1921 a 1930 v soudním okrese Blatná a v soudním okrese Břežnice

Příloha XXIV: Seznam obcí na současném území ORP Blatná v roce 1955

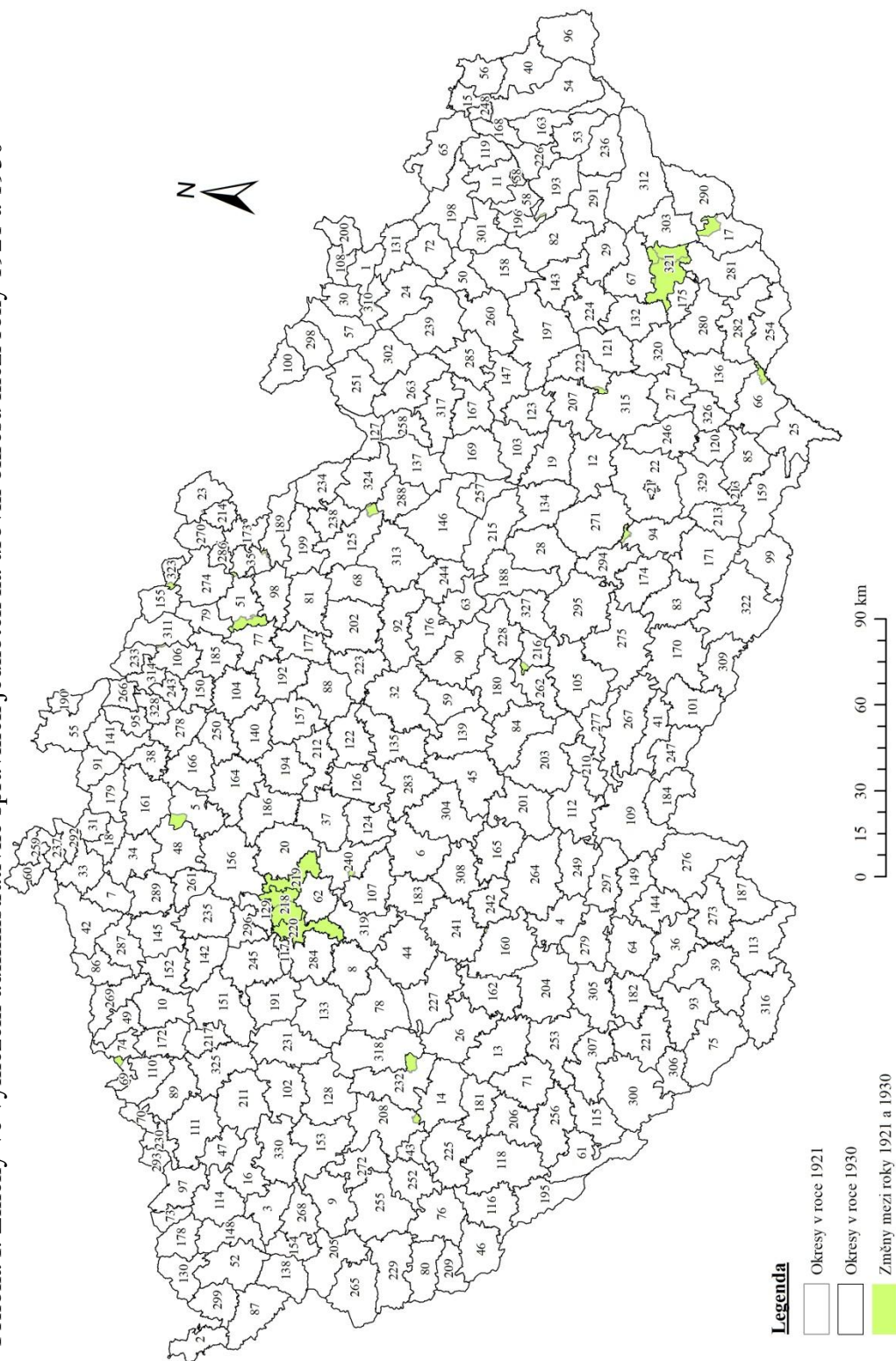
Příloha XXV: Seznam obcí na současném území ORP Blatná v roce 1965

Příloha XXVI: Seznam obcí na současném území ORP Blatná v roce 1974 a 1982

Příloha XXVII: Seznam obcí na současném území ORP Blatná v roce 1992, 2005 a 2013

Přílohy

Příloha I: Změny ve vymezení administrativně správních jednotek na úrovni okresů mezi roky 1921 a 1930



Zdroj: Vlastní zpracování dle Historického GISU, 2018

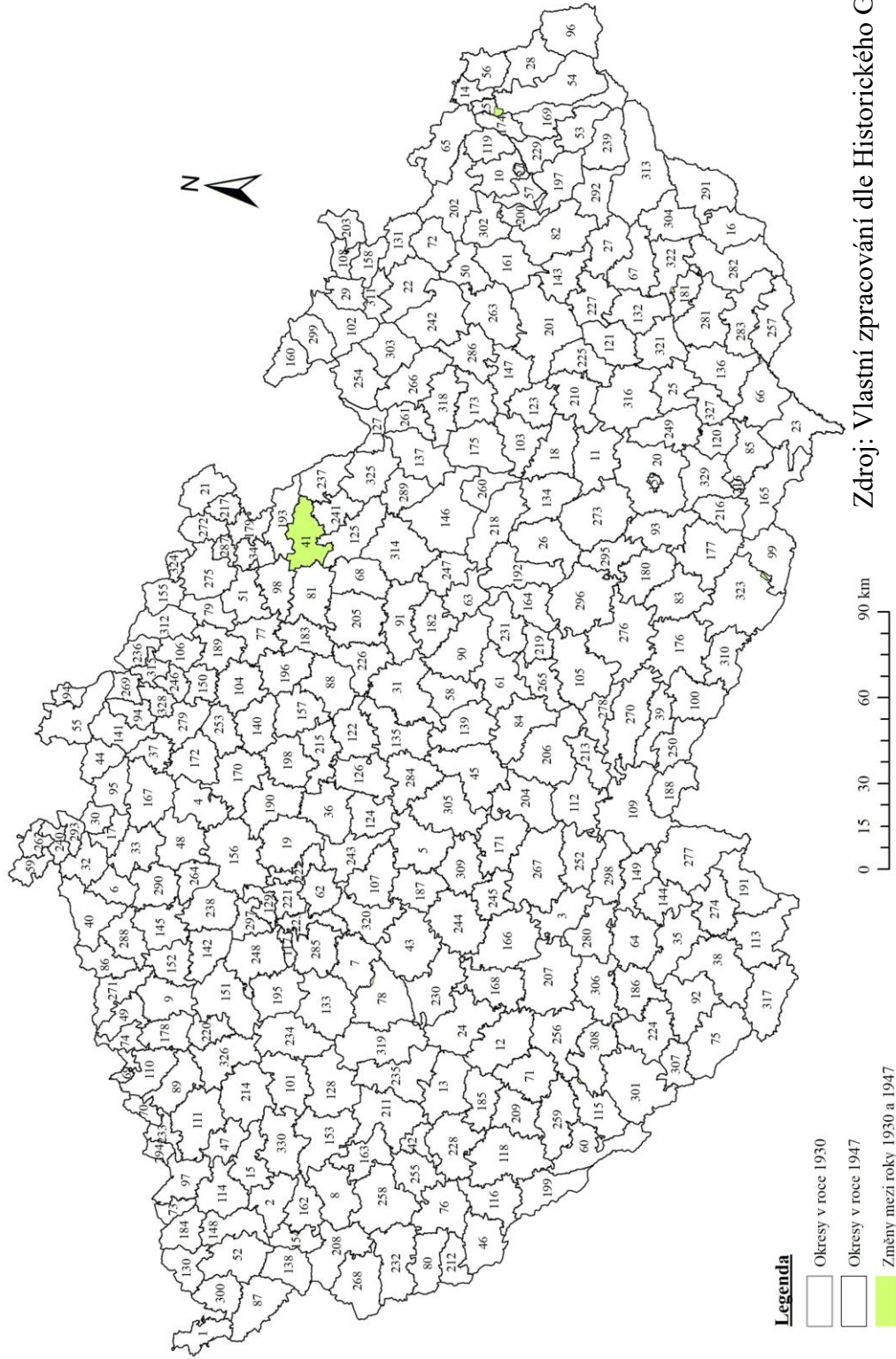
Příloha II: Seznam okresů v roce 1930

Název okresu	Evidenční číslo	Název okresu	Evidenční číslo	Název okresu	Evidenční číslo	Název okresu	Evidenční číslo	Název okresu	Evidenční číslo
Albrechtice	1	Český Dub	38	Horní Planá	75	Kamenice nad Lipou	112	Lomnice nad Lužnicí	149
Aš	2	Český Krumlov	39	Horošovský Týn	76	Kaplice	113	Lomnice nad Popelkou	150
Bečov nad Teplou	3	Český Tešín	40	Hořice	77	Karlovy Vary	114	Louny	151
Bechyně	4	Dačice	41	Hořovice	78	Kašperské Hory	115	Lovosice	152
Bělá pod Bezdězem	5	Děčín	42	Hosinín	79	Kdyně	116	Manetín	153
Benešov	6	Dobruška	43	Hosiouň	80	Kladno	117	Maránské Lázně	154
Benešov nad Ploučnicí	7	Dobruška	44	Hradec Králové	81	Klatovy	118	Maršov	155
Beroun	8	Dolní Kralovice	45	Hranice	82	Klínovec	119	Mělník	156
Bezdružice	9	Domazlice	46	Hroovice	83	Klobouky	120	Městec Králové	157
Bílina	10	Doupov	47	Humpolec	84	Kojetín	121	Město Libavá	158
Bílovec	11	Dubá	48	Hustopeče	85	Kolin	122	Mikulov	159
Blánsko	12	Duchcov	49	Chabarovice	86	Konice	123	Mlévsko	160
Blatná	13	Dvorce	50	Cheb	87	Kostelec n. Černými Lesy	124	Míroň	161
Blvovice	14	Dvůr Králové n. Labem	51	Chlumec nad Cidlinou	88	Kostelec nad Otlicí	125	Mírovice	162
Bohumín	15	Falknov nad Ohří	52	Chomutov	89	Koutník	126	Místek	163
Bochoř	16	Frenštát pod Radhoštěm	53	Choťeboř	90	Králiky	127	Mladá Boleslav	164
Bojkovice	17	Frydek	54	Chraslava	91	Kralovice	128	Mladá Vožice	165
Bor u České Lpy	18	Frydlant	55	Chrudim	92	Kralupy nad Vltavou	129	Mnichovo Hradiště	166
Boskovice	19	Fryštát	56	Chvalšiny	93	Kraslice	130	Mohelnice	167
Brandýs nad Labem	20	Fryvaldov	57	Ivančice	94	Krnov	131	Moravská Ostrava	168
Brno - město	21	Fulnek	58	Jablonec nad Nisou	95	Kroměříž	132	Moravská Třebová	169
Brno - okolí	22	Habry	59	Jablunkov	96	Křivoklát	133	Moravské Budějovice	170
Broumov	23	Haišpach	60	Jáčlymov	97	Kunšát	134	Moravský Krumlov	171
Brunál	24	Hartmanice	61	Jaroměř	98	Kutná Hora	135	Most	172
Břeclav	25	Hlavní město Praha	62	Jaroslavice	99	Kyjov	136	Náchod	173
Březnice	26	Hlinsko	63	Javorník	100	Lanskroun	137	Náměšť nad Oskavou	174
Bučovice	27	Hluboká nad Vltavou	64	Jemnice	101	Lázně Kynžvart	138	Napajedla	175
Bystřice n. Pernštejnem	28	Hlučín	65	Jesenice	102	Ledeč nad Sázavou	139	Nasavrky	176
Bystřice pod Hostýnem	29	Hodonín	66	Jevíčko	103	Libáň	140	Nechanice	177
Cukmantl	30	Holešov	67	Jičín	104	Liberec	141	Nejdek	178
Cvikov	31	Holice	68	Jihlava	105	Libochovice	142	Německé Jabloně	179
Čáslav	32	Hora Svaté Kateřiny	69	Jihlavička	106	Lipník nad Bečvou	143	Německý Brod	180
Česká Kamenice	33	Hora Svatého Sebastiana	70	Jičín	107	Lišov	144	Nepomuk	181
Česká Lpa	34	Horažďovice	71	Jindřichov	108	Litoměřice	145	Netolice	182
Česká Skalice	35	Horní Benešov	72	Jindřichův Hradec	109	Litomyšl	146	Neveklov	183
České Budějovice	36	Horní Blatná	73	Jirkov	110	Lišov	147	Nová Bystřice	184
Český Brod	37	Horní Litvínov	74	Kadaň	111	Loket	148	Nová Paka	185

Název okresu	Evidenční číslo	Název okresu	Evidenční číslo	Název okresu	Evidenční číslo	Název okresu	Evidenční číslo	Název okresu	Evidenční číslo
Nové Benátky	186	Polička	215	Skuteč	244	Trhové Sviny	273	Vizmberk	302
Nové Hradky	187	Poháň	216	Slaný	245	Trutnov	274	Vizovice	303
Nové Město na Moravě	188	Postoloprty	217	Slavkov u Brna	246	Třebíč	275	Vlašim	304
Nové Město nad Metují	189	Praha - sever	218	Slavonice	247	Třeboň	276	Vodňany	305
Nové Město pod Smrkem	190	Praha - východ	219	Slezská Ostrava	248	Třešť	277	Volary	306
Nové Strašecí	191	Praha - západ	220	Soběslav	249	Turnov	278	Volyně	307
Nový Bydžov	192	Prachovice	221	Sobotka	250	Týn nad Vltavou	279	Voovice	308
Nový Jičín	193	Prostějov	222	Staré Město	251	Uherské Hradiště	280	Vranov	309
Nymburk	194	Přelouč	223	Stod	252	Uherský Brod	281	Vrbno	310
Nýrsko	195	Přerov	224	Strakonice	253	Uherský Ostroh	282	Vrchlabí	311
Odry	196	Prešticko	225	Strážnice	254	Uhlířské Janovice	283	Vsetín	312
Olomouc	197	Příbor	226	Stříbro	255	Unhošť	284	Vysoké Mýto	313
Opava	198	Příbram	227	Sušice	256	Unčov	285	Vysoké nad Jizerou	314
Opočno	199	Přibyslav	228	Svitavy-Město	257	Úpice	286	Vyškov	315
Osoblaha	200	Primda	229	Šumperk	258	Ústí nad Labem	287	Vyšší Brod	316
Pacov	201	Prácheň	230	Šluknov	259	Ústí nad Orlicí	288	Zábřeh	317
Pardubice	202	Rakovník	231	Šternberk	260	Ústěč	289	Zbiroh	318
Pelhřimov	203	Rokycany	232	Štětí	261	Valašské Klobouky	290	Zbraslav	319
Písek	204	Rokytnice nad Jizerou	233	Štoky	262	Valašské Meziříčí	291	Zdounky	320
Planá	205	Rokytnice v Orlických horách	234	Šumperk	263	Varnsdorf	292	Zlín	321
Plánice	206	Roudnice nad Labem	235	Tábor	264	Veprty	293	Znojmo	322
Plumlov	207	Rožnov pod Radhoštěm	236	Tachov	265	Velká Bíteš	294	Žaclěb	323
Plezeň	208	Rumburk	237	Tamvald	266	Velké Meziříčí	295	Žamberk	324
Poběžovice	209	Rychnov nad Kněžnou	238	Teplá	267	Velvary	296	Žatec	325
Počátky	210	Rýmařov	239	Teplá	268	Veselí nad Lužnicí	297	Žďánice	326
Podbořany	211	Říčany	240	Teplice-Šanov	269	Vitnava	298	Žďár	327
Poděbrady	212	Sedlčany	241	Teplice nad Metují	270	Vildštejn	299	Železný Brod	328
Pohořelice	213	Sedlec	242	Tisnov	271	Vimperk	300	Židlochovice	329
Police nad Metují	214	Semily	243	Touškov	272	Vitkov	301	Žitice	330

Zdroj: Vlastní zpracování dle Historického GISU, 2018

Příloha III: Změny ve vymezení administrativně správních jednotek na úrovni okresů mezi roky 1930 a 1947



Zdroj: Vlastní zpracování dle Historického GISU, 2018

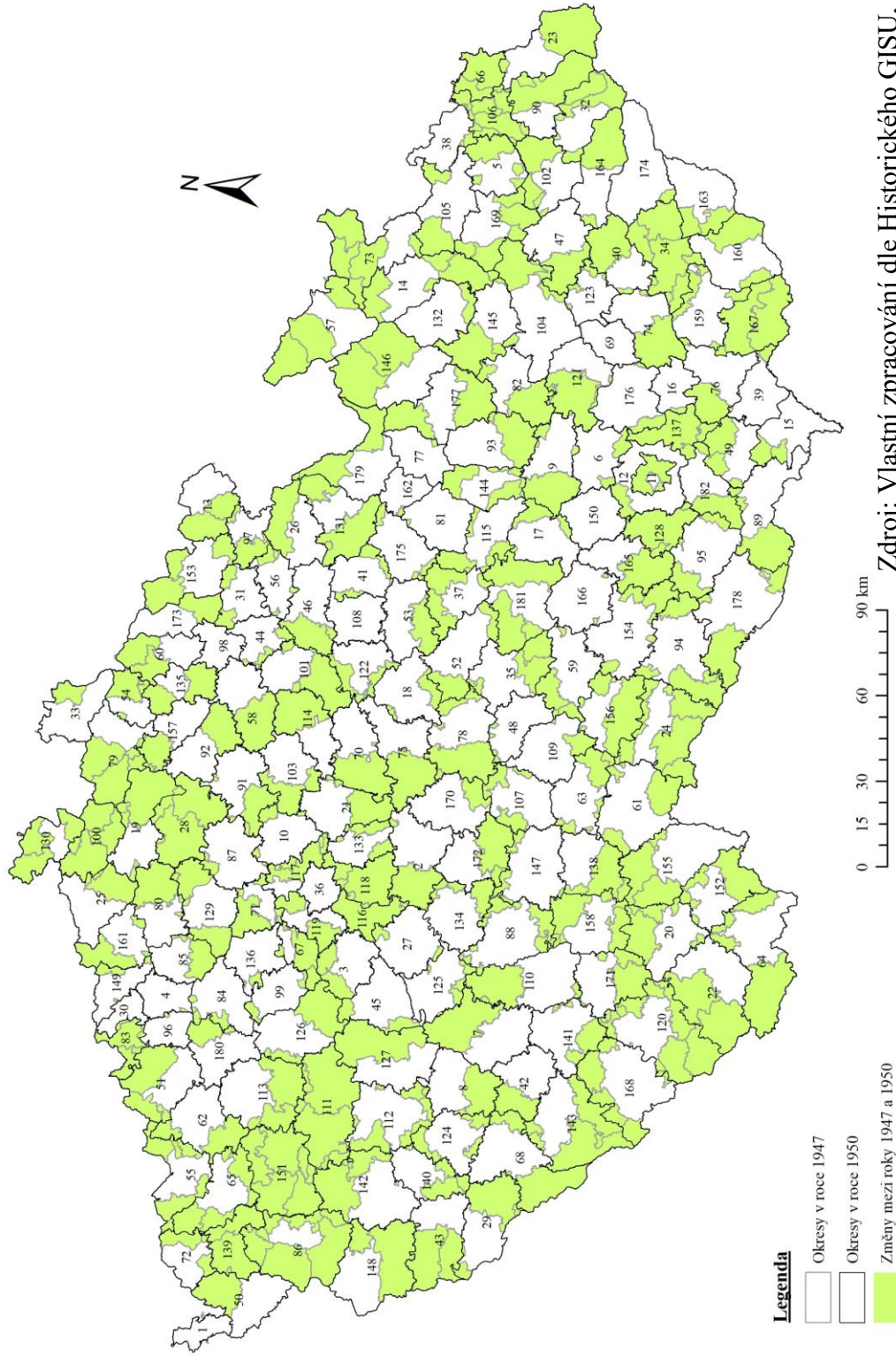
Příloha IV: Seznam okresů v roce 1947

Název okresu	Evidenční číslo	Název okresu	Evidenční číslo	Název okresu	Evidenční číslo	Název okresu	Evidenční číslo	Název okresu	Evidenční číslo
Aš	1	Český Krumlov	38	Horní Pláná	75	Kamenice nad Lipou	112	Lomnice nad Lužnicí	149
Bečov nad Teplou	2	Dačice	39	Hořovský Týn	76	Kaplice	113	Lomnice nad Popelkou	150
Bechyně	3	Děčín	40	Hořice	77	Karlovy Vary	114	Louny	151
Bělá pod Bezdězem	4	Dobruška	41	Hořovice	78	Kašperské Hory	115	Lovosice	152
Benešov	5	Dobruška	42	Hostinné	79	Kdyně	116	Mančín	153
Benešov nad Ploučnicí	6	Dobříš	43	Hostouň	80	Kladno	117	Mariánské Lázně	154
Beroun	7	Dolní Chrástava	44	Hradec Králové	81	Klatovy	118	Maňšov	155
Bezdrůžice	8	Dolní Kralovice	45	Hranice	82	Klínovce	119	Mělník	156
Blatná	9	Domažlice	46	Hrotovice	83	Klobouky	120	Městec Králové	157
Bílovec	10	Doupov	47	Humpolec	84	Kojetín	121	Město Albrechtice	158
Blansko	11	Dubá	48	Hustopeče	85	Kolín	122	Město Brno	159
Blatná	12	Duchcov	49	Chabařovice	86	Konice	123	Město Javorník	160
Blovice	13	Dvorce	50	Cheb	87	Kostelec n. Černými Lesy	124	Město Lhava	161
Bohumín	14	Dvůr Králové n. Labem	51	Chlumec nad Cidlinou	88	Kostelec nad Orlicí	125	Město Teplá	162
Bochov	15	Falknov nad Ohří	52	Chomutov	89	Kotlík	126	Město Touškov	163
Bojkovice	16	Frenštát pod Radhoštěm	53	Chotěboř	90	Krátký	127	Město Žďár	164
Bor u České Lípy	17	Frydlant	54	Chrudim	91	Kralovice	128	Mikulov	165
Boskovice	18	Frydlant	55	Chvalšiny	92	Kralupy nad Vltavou	129	Milevsko	166
Brandýs nad Labem	19	Fryštát	56	Ivančice	93	Kraslice	130	Mimoň	167
Brno - okolí	20	Fuňek	57	Jablonec nad Nisou	94	Krnov	131	Mirovice	168
Broumov	21	Habry	58	Jablomné v Podještědí	95	Kroměž	132	Místek	169
Bruntál	22	Hanšpach	59	Jablunkov	96	Křivoklát	133	Mladá Boleslav	170
Břeclav	23	Hartmanice	60	Jáchymov	97	Kunštát	134	Mladá Vožice	171
Březnice	24	Havířkův Brod	61	Jaroměř	98	Kutná Hora	135	Mnichovo Hradiště	172
Bučovice	25	Hlavní město Praha	62	Jaroslavec	99	Kyjov	136	Mohelnice	173
Bystřice n. Pernštejnem	26	Hlinsko	63	Jemnice	100	Lanškroun	137	Moravská Ostrava	174
Bystřice pod Hostýnem	27	Hluboká nad Vltavou	64	Jesenice	101	Lázně Kynžvart	138	Moravská Třebová	175
Český Těšín	28	Hlučín	65	Jeseník	102	Ledeč nad Sázavou	139	Moravské Budějovice	176
Cukmantl	29	Hodonín	66	Jevíčko	103	Lháň	140	Moravský Krumlov	177
Cvikov	30	Holešov	67	Jičín	104	Liberec	141	Most	178
Čáslav	31	Holice	68	Jihlava	105	Liborovice	142	Náchod	179
Česká Kamenice	32	Hora Svaté Kateřiny	69	Jiternice	106	Lipník nad Bečvou	143	Náměšť nad Oslavou	180
Česká Lípa	33	Hora Svatého Šebastiána	70	Jilové	107	Lišov	144	Napajedla	181
Česká Skalice	34	Horáťovice	71	Jindřichov	108	Litoměřice	145	Nasavky	182
České Budějovice	35	Horní Benešov	72	Jindřichův Hradec	109	Litomyšl	146	Nechanice	183
Český Brod	36	Horní Blatná	73	Jirkov	110	Litovel	147	Nejdek	184
Český Dub	37	Horní Litvínov	74	Kadaň	111	Loket	148	Nepomuk	185

Název okresu	Evidenční číslo	Název okresu	Evidenční číslo	Název okresu	Evidenční číslo	Název okresu	Evidenční číslo	Název okresu	Evidenční číslo	Název okresu	Evidenční číslo
Netolice	186	Poděbrady	215	Sedlčany	244	Tišnov	273	Vítkov	302		
Neveklov	187	Pohořelice	216	Sedlec	245	Trhové Sviny	274	Víznberk	303		
Nová Bystřice	188	Police nad Metují	217	Semily	246	Trutnov	275	Vizovice	304		
Nová Paka	189	Polička	218	Skuteč	247	Třebíč	276	Vlašim	305		
Nové Benátky	190	Polná	219	Slaný	248	Třeboň	277	Vodňany	306		
Nové Hradi	191	Postoloprty	220	Slavkov u Brna	249	Třešť	278	Volary	307		
Nové Město na Moravě	192	Praha - sever	221	Slavonice	250	Turnov	279	Volyně	308		
Nové Město nad Metují	193	Praha - východ	222	Slazská Ostrava	251	Týn nad Vltavou	280	Voitice	309		
Nové Město p. Smrkem	194	Praha - západ	223	Soběslav	252	Uherské Hradiště	281	Vranov	310		
Nové Strašecí	195	Prachatice	224	Sobotka	253	Uherský Brod	282	Vrtno	311		
Nový Bydžov	196	Prostějov	225	Staré Město	254	Uherský Ostroh	283	Vrchlabí	312		
Nový Jičín	197	Přelouč	226	Stod	255	Uhliřské Janovice	284	Vsetín	313		
Nymburk	198	Přerov	227	Strakonice	256	Uhrošň	285	Vysoké Mýto	314		
Nýrsko	199	Přestice	228	Strážnice	257	Uničov	286	Vysoké nad Jizerou	315		
Odry	200	Příbor	229	Stříbro	258	Úpice	287	Výškov	316		
Olomouc	201	Příbram	230	Sušice	259	Ústí nad Labem	288	Vyšší Brod	317		
Opava	202	Příbyslav	231	Svitavy	260	Ústí nad Orlicí	289	Zábřeh	318		
Osoblaha	203	Přímlá	232	Šlupčák	261	Ústí nad Orlicí	290	Zbítov	319		
Pacov	204	Přísečnice	233	Šluknov	262	Valašské Klobouky	291	Zbraslav	320		
Pardubice	205	Rakovník	234	Šternberk	263	Valašské Meziříčí	292	Zdounky	321		
Pelhřimov	206	Rokycany	235	Štětí	264	Varnsdorf	293	Zlín	322		
Písek	207	Rokynice nad Jizerou	236	Štoky	265	Vejprty	294	Znojmo	323		
Plarň	208	Rokynice v O. horách	237	Šumperk	266	Velká Bteš	295	Žačelč	324		
Plánice	209	Roudnice nad Labem	238	Tábor	267	Velké Meziříčí	296	Žamberk	325		
Plumlov	210	Rožnov pod Radhoštěm	239	Tachov	268	Velvary	297	Žatec	326		
Pízeň	211	Rumburk	240	Tanvald	269	Veselí nad Lužnicí	298	Žďánice	327		
Poběžovice	212	Rychnov nad Kněžnou	241	Telč	270	Vitnava	299	Železný Brod	328		
Počátky	213	Rýmařov	242	Teplice	271	Viděštin	300	Židlochovice	329		
Podbořany	214	Říčany	243	Teplice nad Metují	272	Vimperk	301	Žlutice	330		

Zdroj: Vlastní zpracování dle Historického GISU, 2018

Příloha V: Změny ve vymezení administrativně správních jednotek na úrovni okresů mezi roky 1947 a 1950



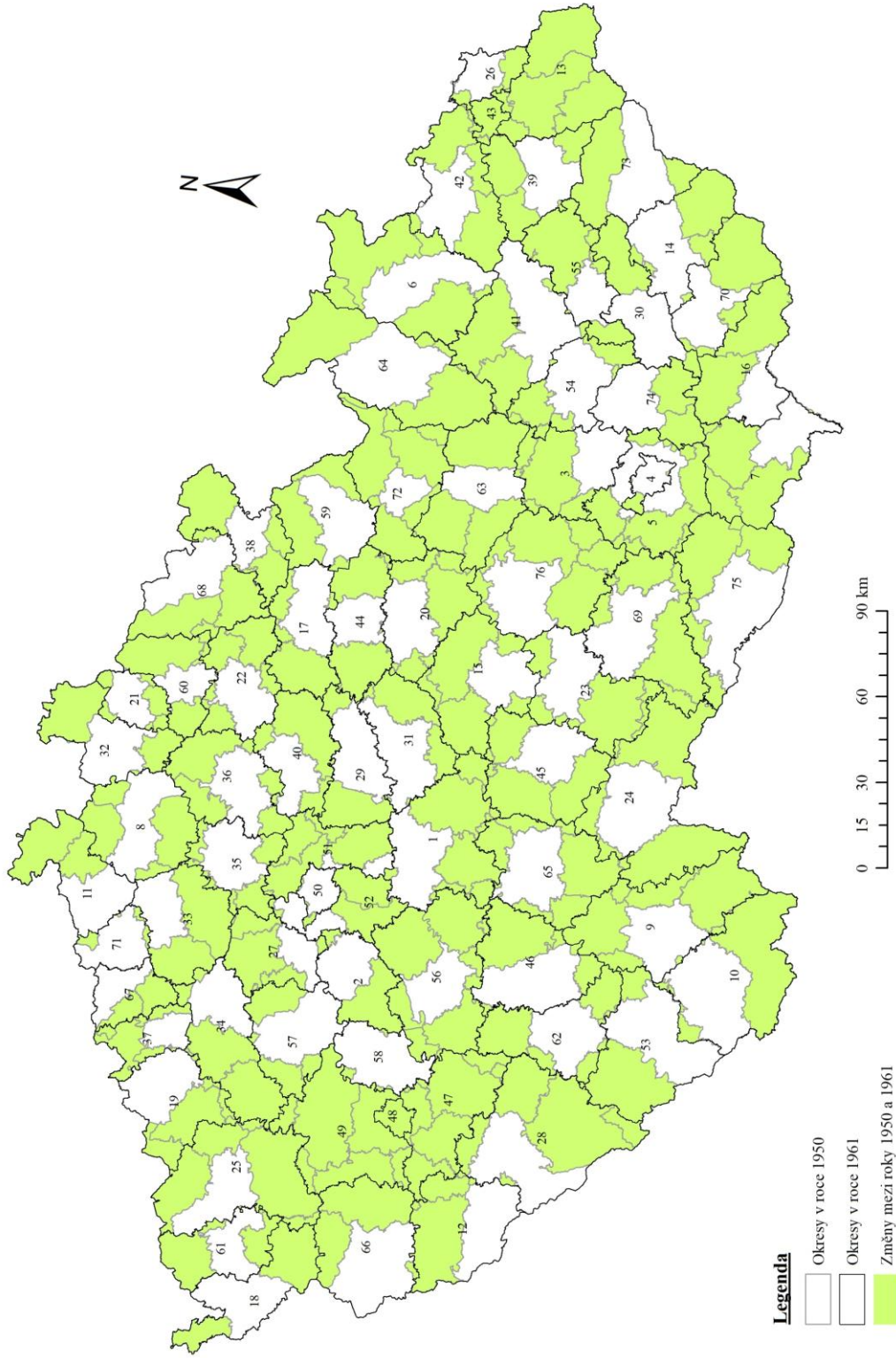
Zdroj: Vlastní zpracování dle Historického GISU, 2018

Příloha VI: Seznam okresů v roce 1950

Název okresu	Evidenční číslo	Název okresu	Evidenční číslo	Název okresu	Evidenční číslo	Název okresu	Evidenční číslo	Název okresu	Evidenční číslo	Název okresu	Evidenční číslo
Aš	1	Hlčín	38	Kutná Hora	75	Plzeň	112	Teplice	149		
Benešov	2	Hodonín	39	Kyjov	76	Podbořany	113	Tišnov	150		
Beroun	3	Holešov	40	Lanškroun	77	Poděbrady	114	Toužim	151		
Bílina	4	Holice	41	Ledeč n. Sázavou	78	Polička	115	Trhové Sviny	152		
Bilovec	5	Horáždovice	42	Liberec	79	Praha-jih	116	Trutnov	153		
Blansko	6	Horošovský Týn	43	Litoměřice	80	Praha-sever	117	Třebíč	154		
Blatná	7	Hořovice	44	Litomyšl	81	Praha-východ	118	Treboň	155		
Blovice	8	Hořovice	45	Litovel	82	Praha-západ	119	Tešín	156		
Boskovice	9	Hradec Králové	46	Litvínov	83	Prachovice	120	Turnov	157		
Brandýs nad Labem	10	Hranice	47	Louny	84	Prostějov	121	Týn nad Vltavou	158		
Brno-město	11	Humpolec	48	Lovosice	85	Přelouč	122	Uherské Hradiště	159		
Brno-okolí	12	Hustopeče	49	Mariánské Lázně	86	Přerov	123	Uherský Brod	160		
Broumov	13	Cheb	50	Mělník	87	Přestice	124	Ústí nad Labem	161		
Bruntál	14	Chomutov	51	Milevsko	88	Příbram	125	Ústí nad Orlicí	162		
Břeclav	15	Choťeboř	52	Mikulov	89	Rakovník	126	Valašské Klobouky	163		
Bukovice	16	Chrudim	53	Místek	90	Rokycany	127	Valašské Meziříčí	164		
Bystrice nad Pernštejnem	17	Jablonec nad Nisou	54	Mladá Boleslav	91	Rosice	128	Velká Bíteš	165		
Čáslav	18	Jáchymov	55	Mnichovo Hradiště	92	Roudnice nad Labem	129	Velké Meziříčí	166		
Česká Lípa	19	Jaroměř	56	Moravská Třebová	93	Rumburk	130	Veselí nad Moravou	167		
České Budějovice	20	Jeseník	57	Moravské Budějovice	94	Rychnov nad Kněžnou	131	Vimperk	168		
Český Brod	21	Jičín	58	Moravský Krumlov	95	Rýmařov	132	Vitkov	169		
Český Krumlov	22	Jihlava	59	Most	96	Říčany	133	Vlašim	170		
Český Těšín	23	Jihlávka	60	Náchod	97	Sedlčany	134	Vodňany	171		
Dačice	24	Jindřichův Hradec	61	Nová Paka	98	Semily	135	Votice	172		
Děčín	25	Kadaň	62	Nové Strašecí	99	Slaný	136	Vrchlabí	173		
Dobruška	26	Kamenice n. Lipou	63	Nový Bor	100	Slavkov	137	Vsetín	174		
Dobruška	27	Kaplice	64	Nový Bydžov	101	Soběslav	138	Vysoké Mýto	175		
Doksy	28	Karlovy Vary	65	Nový Jičín	102	Sokolov	139	Výškov	176		
Domazlice	29	Karviná	66	Nymburk	103	Stod	140	Zábřeh	177		
Duchcov	30	Kladno	67	Olomouc	104	Strakonice	141	Znojmo	178		
Dvůr Králové n. L.	31	Klatovy	68	Opava	105	Stříbro	142	Žamberk	179		
Frenštát pod Radhoštěm	32	Kojetín	69	Ostrava	106	Sušice	143	Žatec	180		
Frydlant	33	Kolín	70	Pacov	107	Svítavy	144	Žďár	181		
Gottwaldov	34	Kralupy n. Vltavou	71	Pardubice	108	Šternberk	145	Židlochovice	182		
Havířkův Brod	35	Kraslice	72	Pelhřimov	109	Šumperk	146				
Hlavní město Praha	36	Křmov	73	Písek	110	Tábor	147				
Hlinsko	37	Kroměříž	74	Plasy	111	Tachov	148				

Zdroj: Vlastní zpracování dle Historického GISU, 2018

Příloha VII: Změny ve vymezení administrativně správních jednotek na úrovni okresů mezi roky 1950 a 1961



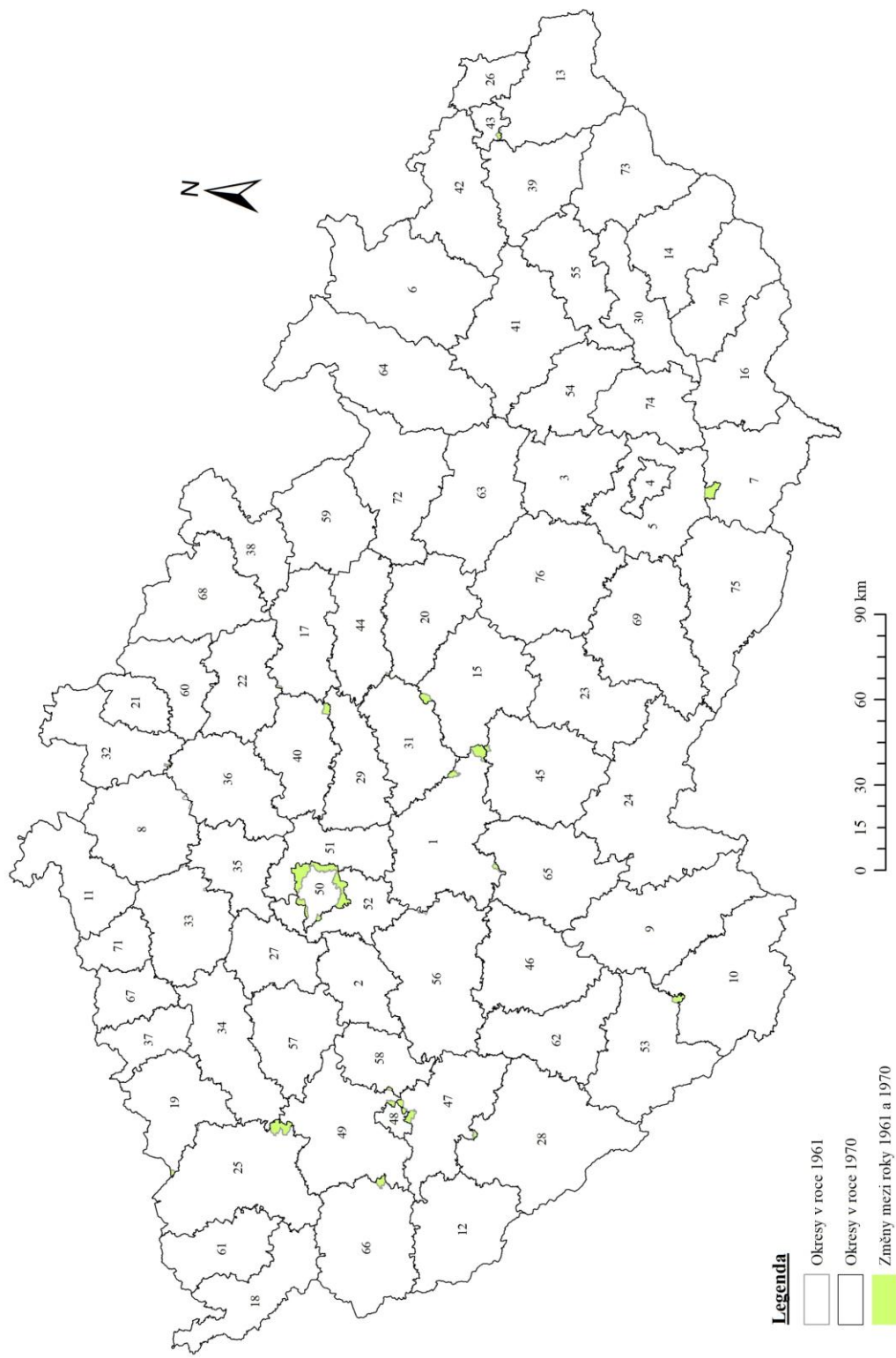
Zdroj: Vlastní zpracování dle Historického GISU, 2018

Příloha VIII: Seznam okresů v roce 1961

Název okresu	Evidenční číslo	Název okresu	Evidenční číslo
Benešov	1	Nový Jičín	39
Beroun	2	Nymburk	40
Blansko	3	Olomouc	41
Brno-město	4	Opava	42
Brno-venkov	5	Ostrava-město	43
Bruntál	6	Pardubice	44
Břeclav	7	Pelhřimov	45
Česká Lípa	8	Písek	46
České Budějovice	9	Plzeň-jih	47
Český Krumlov	10	Plzeň-město	48
Děčín	11	Plzeň-sever	49
Domažlice	12	Praha	50
Frydek-Místek	13	Praha-východ	51
Gottwaldov	14	Praha-západ	52
Havlíčkův Brod	15	Prachatice	53
Hodonín	16	Prostějov	54
Hradec Králové	17	Přerov	55
Cheb	18	Příbram	56
Chomutov	19	Rakovník	57
Chrudim	20	Rokycany	58
Jablonec nad Nisou	21	Rychnov nad Kněžnou	59
Jičín	22	Semily	60
Jihlava	23	Sokolov	61
Jindřichův Hradec	24	Strakonice	62
Karlovy Vary	25	Svitavy	63
Karviná	26	Šumperk	64
Kladno	27	Tábor	65
Klatovy	28	Tachov	66
Kolín	29	Teplice	67
Kroměříž	30	Trutnov	68
Kutná Hora	31	Třebíč	69
Liberec	32	Uherské Hradiště	70
Litoměřice	33	Ústí nad Labem	71
Louny	34	Ústí nad Orlicí	72
Mělník	35	Vsetín	73
Mladá Boleslav	36	Vyškov	74
Most	37	Znojmo	75
Náchod	38	Žďár nad Sázavou	76

Zdroj: Vlastní zpracování dle Historického GISU, 2018

Příloha IX: Změny ve vymezení administrativně správních jednotek na úrovni okresů mezi roky 1961 a 1970



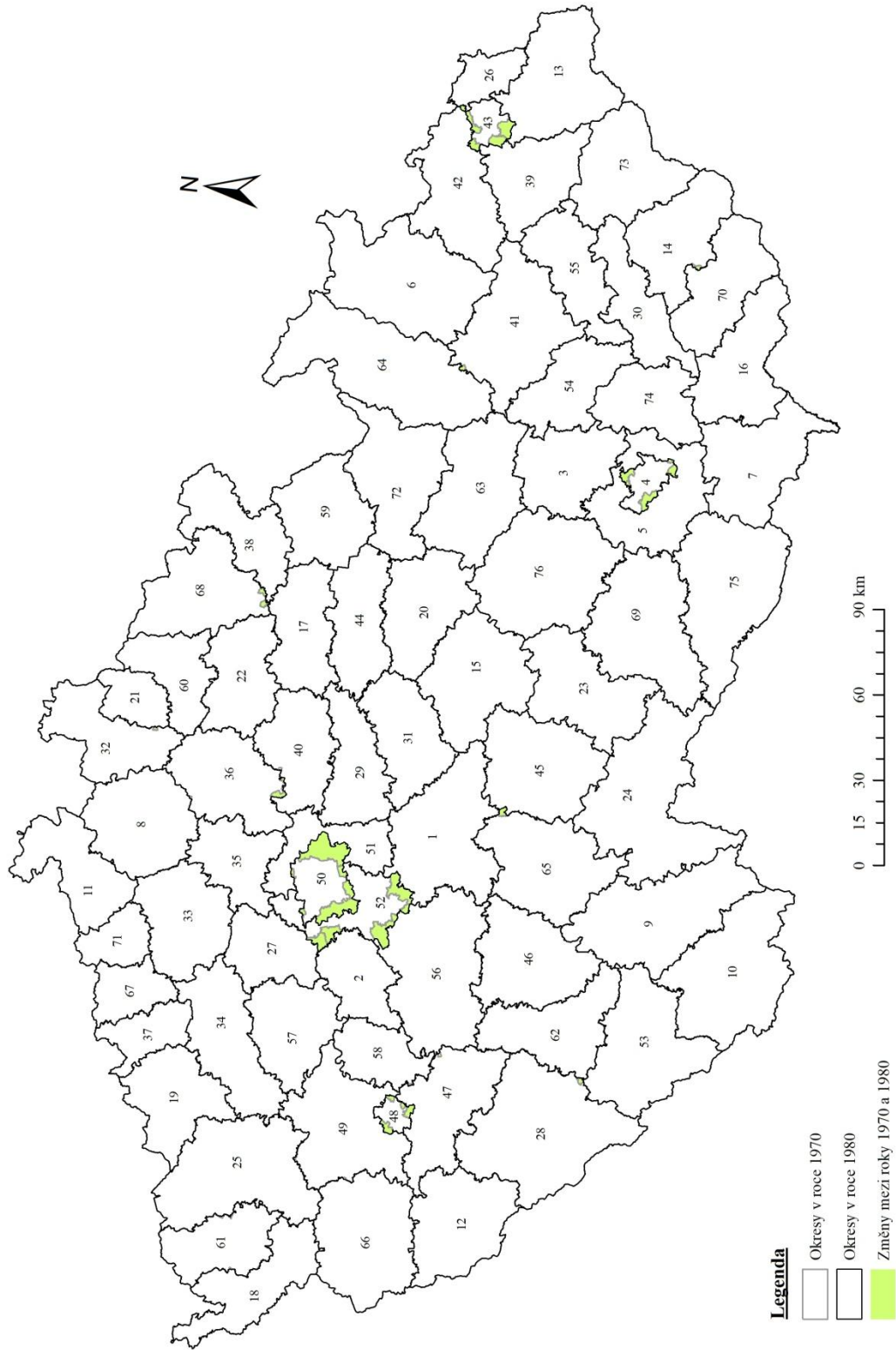
Zdroj: Vlastní zpracování dle Historického GISU, 2018

Příloha X: Seznam okresů v roce 1970

Název okresu	Evidenční číslo	Název okresu	Evidenční číslo
Benešov	1	Nový Jičín	39
Beroun	2	Nymburk	40
Blansko	3	Olomouc	41
Brno-město	4	Opava	42
Brno-venkov	5	Ostrava-město	43
Bruntál	6	Pardubice	44
Břeclav	7	Pelhřimov	45
Česká Lípa	8	Písek	46
České Budějovice	9	Plzeň-jih	47
Český Krumlov	10	Plzeň-město	48
Děčín	11	Plzeň-sever	49
Domažlice	12	Praha	50
Frýdek-Místek	13	Praha-východ	51
Gottwaldov	14	Praha-západ	52
Havlíčkův Brod	15	Prachatice	53
Hodonín	16	Prostějov	54
Hradec Králové	17	Přerov	55
Cheb	18	Příbram	56
Chomutov	19	Rakovník	57
Chrudim	20	Rokycany	58
Jablonec nad Nisou	21	Rychnov nad Kněžnou	59
Jičín	22	Semily	60
Jihlava	23	Sokolov	61
Jindřichův Hradec	24	Strakonice	62
Karlovy Vary	25	Svitavy	63
Karviná	26	Šumperk	64
Kladno	27	Tábor	65
Klatovy	28	Tachov	66
Kolín	29	Teplice	67
Kroměříž	30	Trutnov	68
Kutná Hora	31	Třebíč	69
Liberec	32	Uherské Hradiště	70
Litoměřice	33	Ústí nad Labem	71
Louny	34	Ústí nad Orlicí	72
Mělník	35	Vsetín	73
Mladá Boleslav	36	Vyškov	74
Most	37	Znojmo	75
Náchod	38	Žďár nad Sázavou	76

Zdroj: Vlastní zpracování dle Historického GISU, 2018

Příloha XI: Změny ve vymezení administrativně správních jednotek na úrovni okresů mezi roky 1970 a 1980



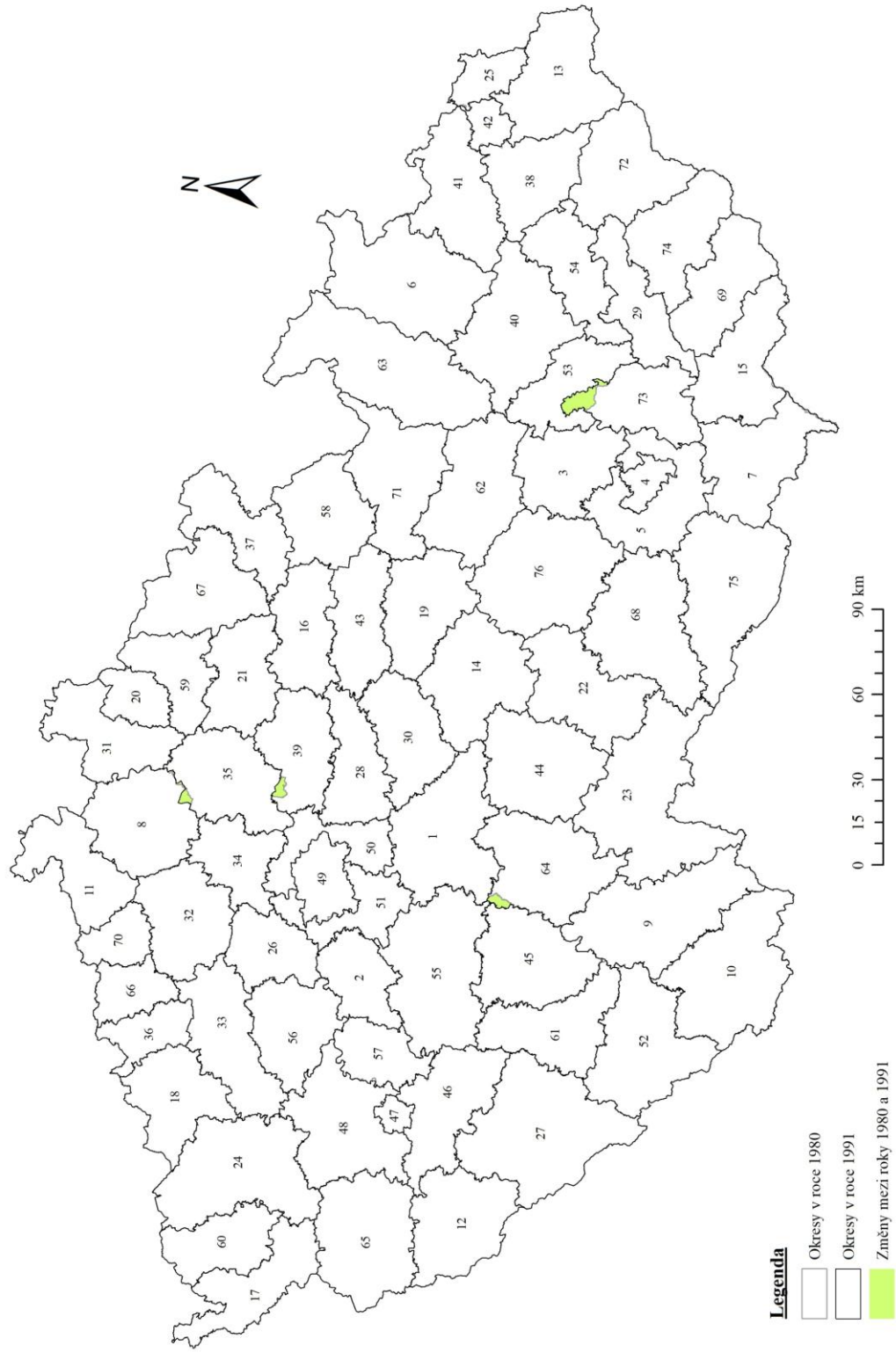
Zdroj: Vlastní zpracování dle Historického GISU, 2018

Příloha XII: Seznam okresů v roce 1980

Název okresu	Evidenční číslo	Název okresu	Evidenční číslo
Benešov	1	Nový Jičín	39
Beroun	2	Nymburk	40
Blansko	3	Olomouc	41
Brno-město	4	Opava	42
Brno-venkov	5	Ostrava-město	43
Bruntál	6	Pardubice	44
Břeclav	7	Pelhřimov	45
Česká Lípa	8	Písek	46
České Budějovice	9	Plzeň-jih	47
Český Krumlov	10	Plzeň-město	48
Děčín	11	Plzeň-sever	49
Domažlice	12	Praha	50
Frýdek-Místek	13	Praha-východ	51
Gottwaldov	14	Praha-západ	52
Havlíčkův Brod	15	Prachatice	53
Hodonín	16	Prostějov	54
Hradec Králové	17	Přerov	55
Cheb	18	Příbram	56
Chomutov	19	Rakovník	57
Chrudim	20	Rokycany	58
Jablonec nad Nisou	21	Rychnov nad Kněžnou	59
Jičín	22	Semily	60
Jihlava	23	Sokolov	61
Jindřichův Hradec	24	Strakonice	62
Karlovy Vary	25	Svitavy	63
Karviná	26	Šumperk	64
Kladno	27	Tábor	65
Klatovy	28	Tachov	66
Kolín	29	Teplice	67
Kroměříž	30	Trutnov	68
Kutná Hora	31	Třebíč	69
Liberec	32	Uherské Hradiště	70
Litoměřice	33	Ústí nad Labem	71
Louny	34	Ústí nad Orlicí	72
Mělník	35	Vsetín	73
Mladá Boleslav	36	Vyškov	74
Most	37	Znojmo	75
Náchod	38	Žďár nad Sázavou	76

Zdroj: Vlastní zpracování dle Historického GISU, 2018

Příloha XIII: Změny ve vymezení administrativně správních jednotek na úrovni okresů mezi roky 1980 a 1991



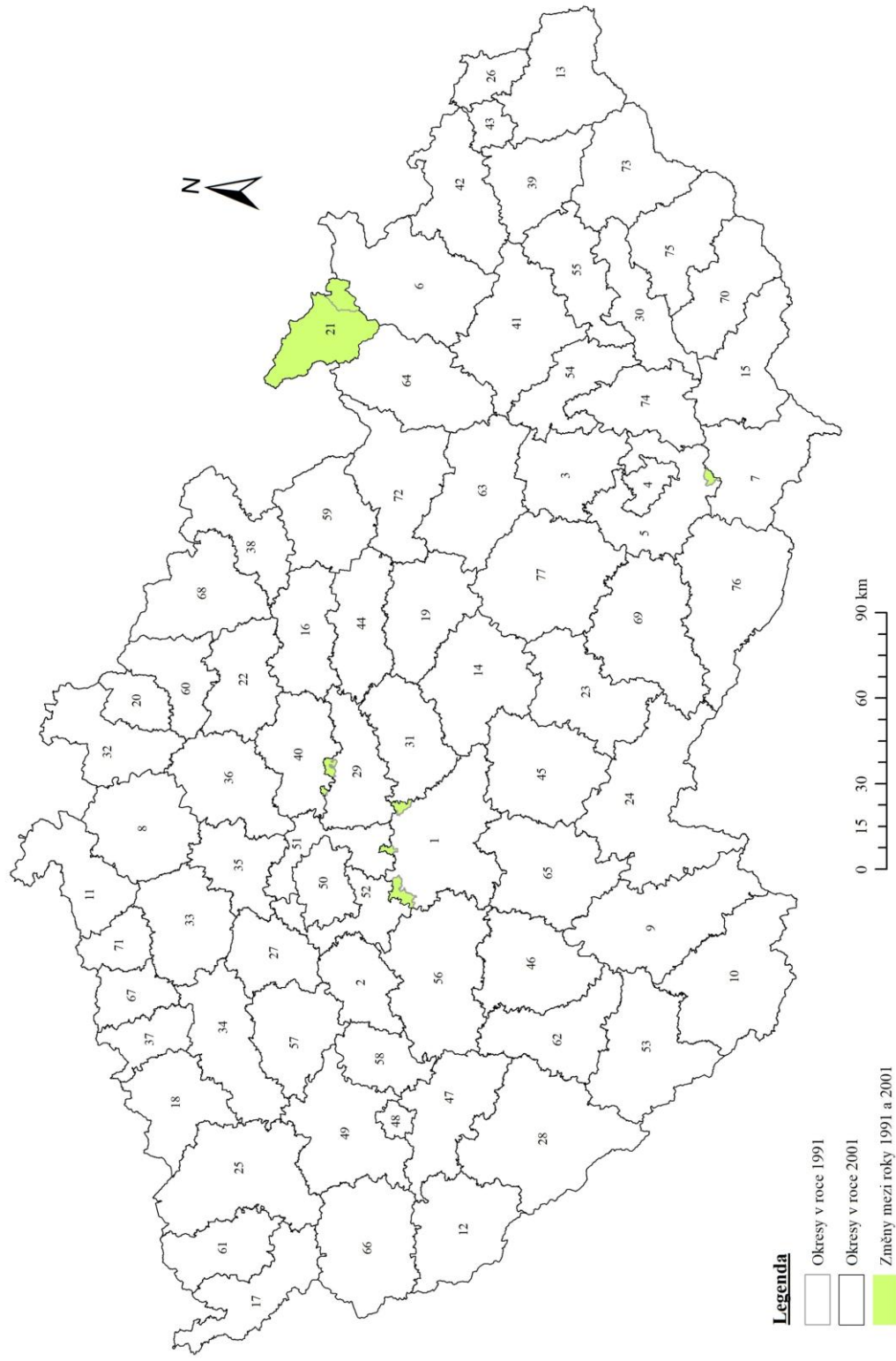
Zdroj: Vlastní zpracování dle Historického GISU, 2018

Příloha XIV: Seznam okresů v roce 1991

Název okresu	Evidenční číslo	Název okresu	Evidenční číslo
Benešov	1	Nymburk	39
Beroun	2	Olomouc	40
Blansko	3	Opava	41
Brno-město	4	Ostrava-město	42
Brno-venkov	5	Pardubice	43
Bruntál	6	Pelhřimov	44
Břeclav	7	Písek	45
Česká Lípa	8	Plzeň-jih	46
České Budějovice	9	Plzeň-město	47
Český Krumlov	10	Plzeň-sever	48
Děčín	11	Praha	49
Domažlice	12	Praha-východ	50
Frydek-Místek	13	Praha-západ	51
Havlíčkův Brod	14	Prachatice	52
Hodonín	15	Prostějov	53
Hradec Králové	16	Přerov	54
Cheb	17	Příbram	55
Chomutov	18	Rakovník	56
Chrudim	19	Rokycany	57
Jablonec nad Nisou	20	Rychnov nad Kněžnou	58
Jičín	21	Semily	59
Jihlava	22	Sokolov	60
Jindřichův Hradec	23	Strakonice	61
Karlovy Vary	24	Svitavy	62
Karviná	25	Šumperk	63
Kladno	26	Tábor	64
Klatovy	27	Tachov	65
Kolín	28	Teplice	66
Kroměříž	29	Trutnov	67
Kutná Hora	30	Třebíč	68
Liberec	31	Uherské Hradiště	69
Litoměřice	32	Ústí nad Labem	70
Louny	33	Ústí nad Orlicí	71
Mělník	34	Vsetín	72
Mladá Boleslav	35	Vyškov	73
Most	36	Zlín	74
Náchod	37	Znojmo	75
Nový Jičín	38	Žďár nad Sázavou	76

Zdroj: Vlastní zpracování dle Historického GISU, 2018

Příloha XV: Změny ve vymezení administrativně správních jednotek na úrovni okresů mezi roky 1991 a 2001



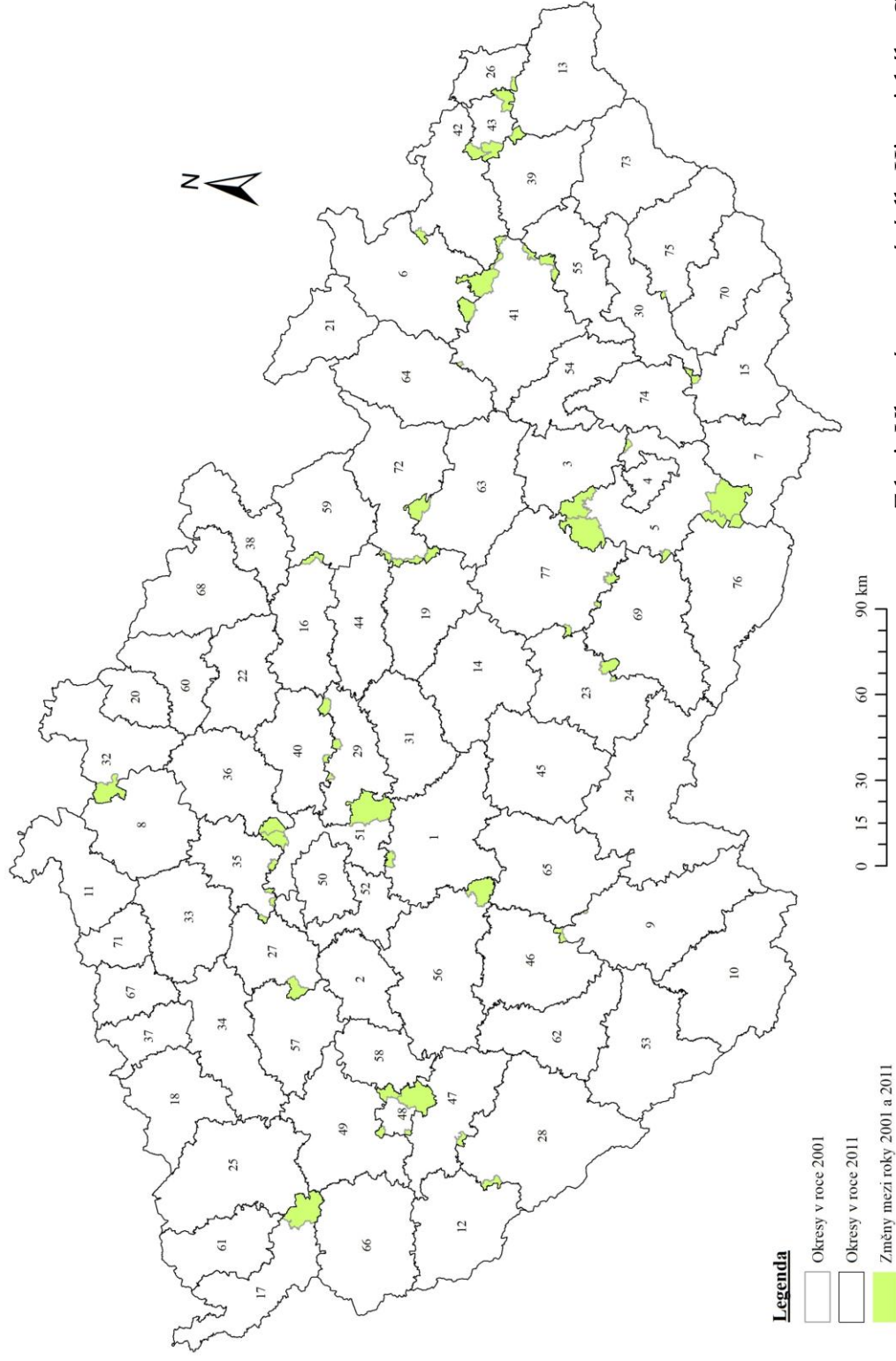
Zdroj: Vlastní zpracování dle Historického GISU, 2018

Příloha XVI: Seznam okresů v roce 2001

Název okresu	Evidenční číslo	Název okresu	Evidenční číslo
Benešov	1	Nymburk	40
Beroun	2	Olomouc	41
Blansko	3	Opava	42
Brno-město	4	Ostrava-město	43
Brno-venkov	5	Pardubice	44
Bruntál	6	Pelhřimov	45
Břeclav	7	Písek	46
Česká Lípa	8	Plzeň-jih	47
České Budějovice	9	Plzeň-město	48
Český Krumlov	10	Plzeň-sever	49
Děčín	11	Praha	50
Domažlice	12	Praha-východ	51
Frydek-Místek	13	Praha-západ	52
Havlíčkův Brod	14	Prachatice	53
Hodonín	15	Prostějov	54
Hradec Králové	16	Přerov	55
Cheb	17	Příbram	56
Chomutov	18	Rakovník	57
Chrudim	19	Rokycany	58
Jablonec nad Nisou	20	Rychnov nad Kněžnou	59
Jeseník	21	Semily	60
Jičín	22	Sokolov	61
Jihlava	23	Strakonice	62
Jindřichův Hradec	24	Svitavy	63
Karlovy Vary	25	Šumperk	64
Karviná	26	Tábor	65
Kladno	27	Tachov	66
Klatovy	28	Teplice	67
Kolín	29	Trutnov	68
Kroměříž	30	Třebíč	69
Kutná Hora	31	Uherské Hradiště	70
Liberec	32	Ústí nad Labem	71
Litoměřice	33	Ústí nad Orlicí	72
Louny	34	Vsetín	73
Mělník	35	Vyškov	74
Mladá Boleslav	36	Zlín	75
Most	37	Znojmo	76
Náchod	38	Žďár nad Sázavou	77
Nový Jičín	39		

Zdroj: Vlastní zpracování dle Historického GISU, 2018

Příloha XVII: Změny ve vymezení administrativně správních jednotek na úrovni okresů mezi roky 2001 a 2011



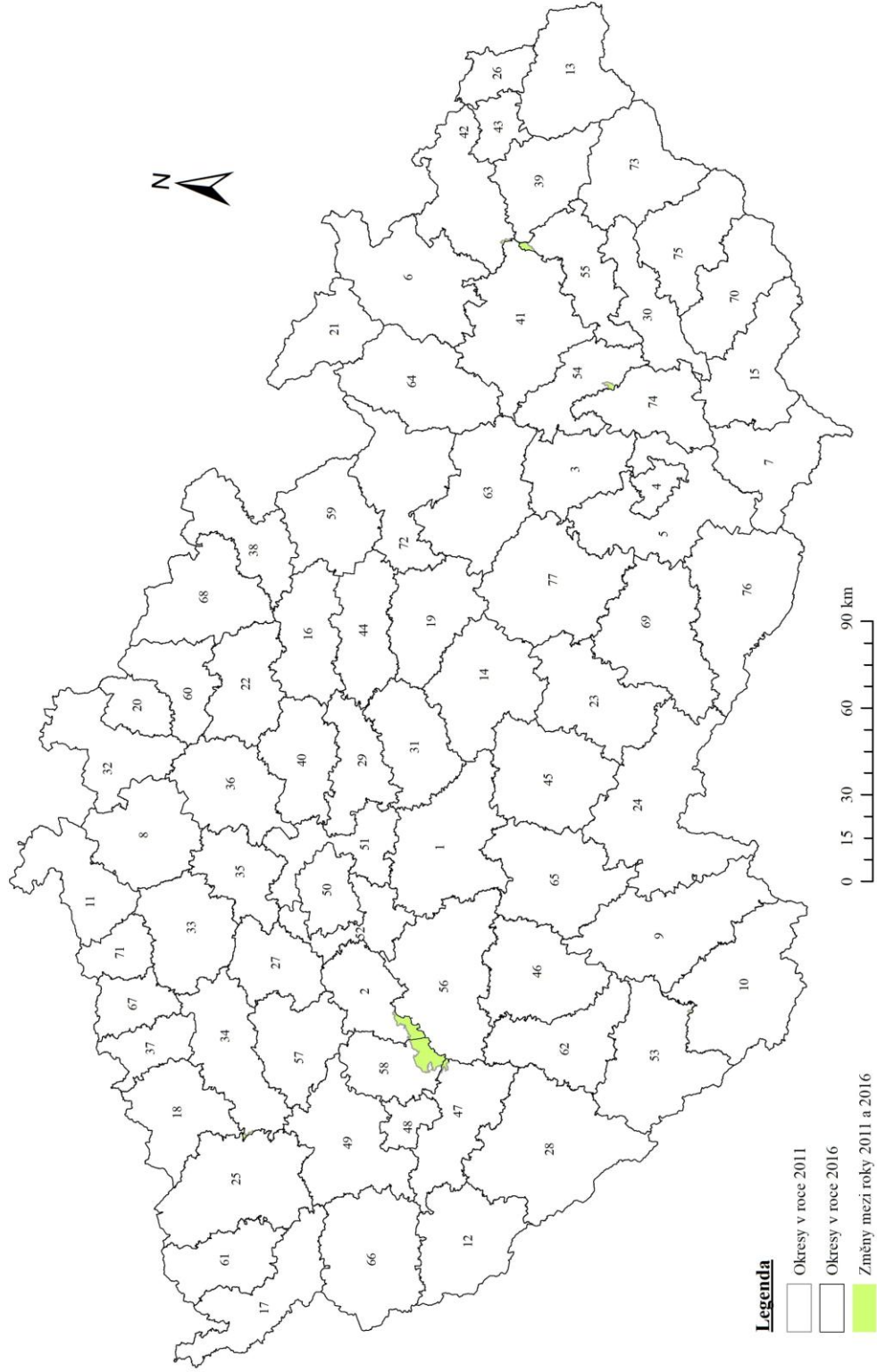
Zdroj: Vlastní zpracování dle Historického GISU, 2018

Příloha XVIII: Seznam okresů v roce 2011

Název okresu	Evidenční číslo	Název okresu	Evidenční číslo
Benešov	1	Nymburk	40
Beroun	2	Olomouc	41
Blansko	3	Opava	42
Brno-město	4	Ostrava-město	43
Brno-venkov	5	Pardubice	44
Bruntál	6	Pelhřimov	45
Břeclav	7	Písek	46
Česká Lípa	8	Plzeň-jih	47
České Budějovice	9	Plzeň-město	48
Český Krumlov	10	Plzeň-sever	49
Děčín	11	Praha	50
Domažlice	12	Praha-východ	51
Frýdek-Místek	13	Praha-západ	52
Havlíčkův Brod	14	Prachatice	53
Hodonín	15	Prostějov	54
Hradec Králové	16	Přerov	55
Cheb	17	Příbram	56
Chomutov	18	Rakovník	57
Chrudim	19	Rokycany	58
Jablonec nad Nisou	20	Rychnov nad Kněžnou	59
Jeseník	21	Semily	60
Jičín	22	Sokolov	61
Jihlava	23	Strakonice	62
Jindřichův Hradec	24	Svitavy	63
Karlovy Vary	25	Šumperk	64
Karviná	26	Tábor	65
Kladno	27	Tachov	66
Klatovy	28	Teplice	67
Kolín	29	Trutnov	68
Kroměříž	30	Třebíč	69
Kutná Hora	31	Uherské Hradiště	70
Liberec	32	Ústí nad Labem	71
Litoměřice	33	Ústí nad Orlicí	72
Louny	34	Vsetín	73
Mělník	35	Vyškov	74
Mladá Boleslav	36	Zlín	75
Most	37	Znojmo	76
Náchod	38	Žďár nad Sázavou	77
Nový Jičín	39		

Zdroj: Vlastní zpracování dle Historického GISU, 2018

Příloha XIX: Změny ve vymezení administrativně správních jednotek na úrovni okresů mezi roky 2011 a 2016



Zdroj: Vlastní zpracování dle Historického GISU, 2018

Příloha XX: Seznam okresů v roce 2016

Název okresu	Evidenční číslo	Název okresu	Evidenční číslo
Benešov	1	Nymburk	40
Beroun	2	Olomouc	41
Blansko	3	Opava	42
Brno-město	4	Ostrava-město	43
Brno-venkov	5	Pardubice	44
Bruntál	6	Pelhřimov	45
Břeclav	7	Písek	46
Česká Lípa	8	Plzeň-jih	47
České Budějovice	9	Plzeň-město	48
Český Krumlov	10	Plzeň-sever	49
Děčín	11	Praha	50
Domažlice	12	Praha-východ	51
Frydek-Místek	13	Praha-západ	52
Havlíčkův Brod	14	Prachatice	53
Hodonín	15	Prostějov	54
Hradec Králové	16	Přerov	55
Cheb	17	Příbram	56
Chomutov	18	Rakovník	57
Chrudim	19	Rokycany	58
Jablonec nad Nisou	20	Rychnov nad Kněžnou	59
Jeseník	21	Semily	60
Jičín	22	Sokolov	61
Jihlava	23	Strakonice	62
Jindřichův Hradec	24	Svitavy	63
Karlovy Vary	25	Šumperk	64
Karviná	26	Tábor	65
Kladno	27	Tachov	66
Klatovy	28	Teplice	67
Kolín	29	Trutnov	68
Kroměříž	30	Třebíč	69
Kutná Hora	31	Uherské Hradiště	70
Liberec	32	Ústí nad Labem	71
Litoměřice	33	Ústí nad Orlicí	72
Louny	34	Vsetín	73
Mělník	35	Vyškov	74
Mladá Boleslav	36	Zlín	75
Most	37	Znojmo	76
Náchod	38	Žďár nad Sázavou	77
Nový Jičín	39		

Zdroj: Vlastní zpracování dle Historického GISU. 2018

Příloha XXI: Vývoj území dnešního ORP Blatná od roku 1851 do roku 1950

Rok 1851

	Obce	Rozloha (km ²)	Počet obyvatel	Hustota
Politický okres: Březnice	158	957	63224	66
Soudní okresy: Blatná	65	342		
Březnice	50	339		
Mirovice	43	276		

Kraj: Plzeňský

Rok 1857

	Obce	Rozloha (km ²)	Počet obyvatel	Hustota
Okres: Blatná	65	342	25713	75
Březnice	50	339	21462	63

Kraj: Písecký (Prácheňský)

Rok 1869

	Obce	Rozloha (km ²)	Počet obyvatel	Hustota
Politický okres: Blatná	67	681	50960	75
Soudní okresy: Blatná	40	342	28006	82
Březnice	27	339	22954	68

Kraj: -

Rok 1880

	Obce	Rozloha (km ²)	Počet obyvatel	Hustota
Politický okres: Blatná	88	681	52598	78
Soudní okresy: Blatná	52	342	28484	83
Březnice	36	339	24114	71

Kraj: -

Rok 1890

	Obce	Rozloha (km ²)	Počet obyvatel.	Hustota
Politický okres: Blatná	98	681	50091	74
Soudní okresy: Blatná	58	342	26952	79
Březnice	40	339	23139	68

Kraj: -

Rok 1900

	Obce	Rozloha (km ²)	Počet obyvatel	Hustota
Politický okres: Blatná	102	681	48411	71
Soudní okresy: Blatná	59	342	25829	76
Březnice	43	339	22582	67

Kraj: -

Rok 1910

	Obce	Rozloha (km ²)	Počet obyvatel	Hustota
Politický okres: Blatná	105	681	47563	70
Soudní okresy: Blatná	59	342	25531	75
Březnice	46	339	22032	65

Kraj: -

Rok 1921

	Obce	Rozloha (km ²)	Počet obyvatel	Hustota
Okres: Blatná	61	342	24865	73
Březnice	49	339	20850	62

Župa: VIII - Plzeň

Rok 1930

	Obce	Rozloha (km ²)	Počet obyvatel	Hustota
Politický okres: Blatná	116	681	42077	62
Soudní okresy: Blatná	64	342	22793	67
Březnice	52	339	19284	57

Kraj: -

Rok 1942

	Obce	Rozloha (km ²)	Počet obyvatel	Hustota
Politický okres: Strakonice	268	1393	100533	72
Soudní okresy: Blatná	64	342	23584	69
Březnice	52	339	19942	59
Strakonice	71	338	30023	89
<i>Sušice odlč.č</i>	2	22	2347	107
Volyně	79	351	30023	86

Oberlandrat: Pilsen

Rok 1947

	Obce	Rozloha (km ²)	Počet obyvatel	Hustota
Politický okres: Blatná	116	681	34661	51
Soudní okresy: Blatná	64	342	18913	55
Březnice	52	339	15748	46

Kraj: -

Rok 1950

	Obce	Rozloha (km ²)	Počet obyvatel	Hustota
Okres: Blatná	110	654	32851	50

Kraj: Plzeňský

Zdroj: Vlastní zpracování dle Retrospektivy územních celků v českých zemích od roku 1850 do současnosti, 2018

Základní sídelní jednotka	2013	2005	1992	1982	1974	1965	1955	1930	1921
	Obec	Obec	Obec	Obec	Obec	Obec	Obec	Obec	Obec
Mačkov	Mačkov	Mačkov	Mačkov	Blatná	Mačkov	Mačkov	Mačkov	Mačkov	Mačkov
Metly	Předmít	Předmít	Předmít	Předmít	Předmít	Metly	Metly	Metly	Metly
Milčice	Blatná	Blatná	Blatná	Blatná	Čekaniče	Čekaniče	Milčice	Milčice	Milčice
Míreč	Lom	Lom	Lom	Škvořetice	Lom	Lom	Míreč	Míreč	Lom
Mračov	Kadov	Kadov	Kadov	Kadov	Kadov	Kadov	Vrbno	Vrbno	Vrbno
Mužetice	Sedlice	Sedlice	Sedlice	Sedlice	Mužetice	Mužetice	Mužetice	Mužetice	Mužetice
Mýšice	Mýšice	Mýšice	Mýšice	Mýšice	Mýšice	Mýšice	Mýšice	Mýšice	Mýšice
Němčice	Sedlice	Sedlice	Sedlice	Sedlice	Sedlice	Sedlice	Hněvkov	Hněvkov	Hněvkov
Neradov	Lom	Lom	Lom	Škvořetice	Lom	Lom	Lom	Lom	Lom
Ostrov	Mýšice	Mýšice	Mýšice	Mýšice	Mýšice	Mýšice	Kozlí	Kozlí	Výšice
Pacelice	Škvořetice	Škvořetice	Škvořetice	Škvořetice	Škvořetice	Škvořetice	Pacelice	Pacelice	Pacelice
Paštky	Bezdědovice	Bezdědovice	Blatná	Blatná	Blatná	Bezdědovice	Bezdědovice	Paštky	Paštky
Podruhlí	Bělčice	Bělčice	Bělčice	Bělčice	Hostišovice	Hostišovice	Podruhlí	Podruhlí	Podruhlí
Pole	Kadov	Kadov	Kadov	Kadov	Pole	Pole	Pole	Pole	Pole
Předmít	Předmít	Předmít	Předmít	Předmít	Předmít	Předmít	Předmít	Předmít	Předmít
Řečice	Blatná	Blatná	Blatná	Blatná	Blatná	Blatná	Blatná	Blatná	Blatná
Říší	Předmít	Předmít	Předmít	Předmít	Předmít	Říší	Říší	Říší	Říší
Sedlice	Sedlice	Sedlice	Sedlice	Sedlice	Sedlice	Sedlice	Sedlice	Sedlice	Sedlice
Skalčany	Blatná	Blatná	Blatná	Blatná	Blatná	Skalčany	Skalčany	Skalčany	Skalčany
Stary Dvůr	Blatná	Blatná	Blatná	Blatná	Drahemický Málkov	Drahemický Málkov	Drahemický Málkov	Drahemický Málkov	Drahemický Málkov
Strážovka	Mýšice	Mýšice	Mýšice	Mýšice	Mýšice	Mýšice	Mýšice	Mýšice	Mýšice
Svobodka	Mýšice	Mýšice	Mýšice	Mýšice	Mýšice	Mýšice	Kozlí	Kozlí	Výšice
Škvořetice	Škvořetice	Škvořetice	Škvořetice	Škvořetice	Škvořetice	Škvořetice	Škvořetice	Škvořetice	Škvořetice
Tchořovice	Tchořovice	Tchořovice	Tchořovice	Lnáře	Lnáře	Tchořovice	Tchořovice	Tchořovice	Tchořovice
Tisov	Bělčice	Bělčice	Bělčice	Bělčice	Bělčice	Tisov	Tisov	Tisov	Tisov
Újezd u Skalčan	Chobot	Chobot	Chobot	Uzenice	Uzenice	Uzenice	Skalčany	Skalčany	Skalčany
Újezdec	Bělčice	Bělčice	Bělčice	Bělčice	Bělčice	Újezdec	Újezdec	Újezdec	Újezdec
Uzenice	Uzenice	Uzenice	Uzenice	Uzenice	Uzenice	Uzenice	Uzenice	Uzenice	Uzenice
Uzeničky	Uzeničky	Uzeničky	Uzeničky	Uzenice	Uzenice	Uzenice	Uzeničky	Uzeničky	Uzeničky
Václavov	Buzice	Buzice	Blatná	Blatná	Blatná	Buzice	Buzice	Buzice	Buzice
Vahlovice	Mýšice	Mýšice	Mýšice	Mýšice	Mýšice	Mýšice	Vahlovice	Vahlovice	Vahlovice
Vrbno	Kadov	Kadov	Kadov	Kadov	Kadov	Kadov	Vrbno	Vrbno	Vrbno
Výšice	Mýšice	Mýšice	Mýšice	Mýšice	Mýšice	Mýšice	Výšice	Výšice	Výšice
Záboří	Záboří	Záboří	Záboří	Záboří	Záboří	Záboří	Záboří	Záboří	Záboří
Zahorčice	Lnáře	Lnáře	Lnáře	Lnáře	Lnáře	Lnáře	Zahorčice	Zahorčice	Zahorčice
Záhroblí	Bělčice	Bělčice	Bělčice	Bělčice	Záhroblí	Záhroblí	Záhroblí	Záhroblí	Záhroblí
Zámlyní	Předmít	Předmít	Předmít	Předmít	Předmít	Zámlyní	Zámlyní	Zámlyní	Zámlyní
Závšín	Bělčice	Bělčice	Bělčice	Bělčice	Bělčice	Závšín	Závšín	Závšín	Závšín

Zdroj: Vlastní zpracování dle Statistických lexikonů obcí z roku 1921 až 2013, 2018

Příloha XXIII: Seznam obcí na současném území ORP Blatná v letech 1921 a 1930 v soudním okrese Blatná a v soudním okrese Březnice

Soudní okres Blatná			
1921		1930	
Obec	Obec	Obec	Obec
Bělčice	Metly	Bělčice	Metly
Blatenka	Milčice	Blatenka	Milčice
Blatná	Mužetice	Blatná	Míreč
Bratronice	Myštice	Bratronice	Mužetice
Břeží	Pacelice	Břeží	Myštice
Buzice	Paštiky	Buzice	Pacelice
Čečelovice	Pole	Čečelovice	Paštiky
Čekanice	Předmíř	Čekanice	Pole
Drahenický Málkov	Řiště	Drahenický Málkov	Předmíř
Hajany	Sedlice	Hajany	Řiště
Hněvkov	Skaličany	Hněvkov	Sedlice
Holušice	Škvořetice	Holušice	Skaličany
Hornosín	Tchořovice	Hornosín	Škvořetice
Chlum	Tisov	Chlum	Tchořovice
Kadov	Újezdec	Jindřichovice	Tisov
Kocelovice	Vahlovice	Kadov	Újezdec
Lažánky	Vrbno	Kocelovice	Vahlovice
Lažany	Záboří	Lažánky	Vrbno
Lnáře	Zahorčice	Lažany	Záboří
Lnářský Málkov	Zámlyní	Lnáře	Zahorčice
Lom	Závišín	Lnářský Málkov	Zámlyní
Mačkov		Lom	Závišín
		Mačkov	

Soudní okres Březnice	
1921	1930
Obce	Obce
Hostišovice	Hostišovice
Podruhlí	Kožlí
Uzenice	Podruhlí
Uzeničky	Uzenice
Výšice	Uzeničky
Záhrobí	Výšice
	Záhrobí

Zdroj: Vlastní zpracování dle Statistického lexikonu obcí z let 1921 a 1930, 2018

Příloha XXIV: Seznam obcí na současném území ORP Blatná v roce 1955

Obce		
Bělčice	Kocelovice	Sedlice
Bezdědovice	Kožlí	Skaličany
Blatenka	Lažánky	Škvořetice
Blatná	Lažany	Tchořovice
Bratronice	Lnáře	Tisov
Březí	Lnářský Málkov	Újezdec
Buzice	Lom	Uzenice
Čečelovice	Mačkov	Uzeničky
Čekanice	Metly	Vahlovice
Drahenický Málkov	Milčice	Vrbno
Hajany	Míreč	Výšice
Hněvkov	Mužetice	Záboří
Holušice	Myštice	Zahorčice
Hornosín	Pacelice	Záhrobí
Hostišovice	Podruhlí	Zámlyní
Chlum	Pole	Závišín
Jindřichovice	Předmíř	
Kadov	Řiště	

Zdroj: Vlastní zpracování dle Statistického lexikonu obcí republiky Československé
1955, 2018

Příloha XXV: Seznam obcí na současném území ORP Blatná v roce 1965

Obce		
Bělčice	Chlum	Sedlice
Bezdědovice	Kadov	Skaličany
Blatenka	Kocelovice	Škvořetice
Blatná	Lnáře	Tchořovice
Březí	Lom	Tisov
Buzice	Mačkov	Újezdec
Čečelovice	Metly	Uzenice
Čekanice	Mužetice	Záboří
Drahenický Málkov	Myštice	Záhrobí
Hajany	Pole	Zámlyní
Hornosín	Předmíř	Závišín
Hostišovice	Řiště	

Zdroj: Vlastní zpracování dle Statistického lexikonu obcí ČSSR 1965, 2018

Příloha XXVI: Seznam obcí na současném území ORP Blatná v roce 1974 a 1982

Obce		
1982	1974	
Bělčice	Bělčice	Mačkov
Blatná	Blatenka	Mužetice
Kadov	Blatná	Myštice
Lnáře	Čečelovice	Předmíř
Myštice	Čekanice	Sedlice
Předmíř	Drahenický Málko	Škvořetice
Sedlice	Hostišovice	Uzenice
Škvořetice	Kadov	Záboří
Uzenice	Lnáře	
Záboří	Lom	

Zdroj: Vlastní zpracování dle Statistických lexikonů obcí z let 1974 a 1982, 2018

Příloha XXVII: Seznam obcí na současném území ORP Blatná v roce 1992, 2005 a 2013

2013

Obce		
2013	2005	1992
Bělčice	Bělčice	Bělčice
Bezdědovice	Bezdědovice	Bezdědovice
Blatná	Blatná	Blatná
Bratronice	Bratronice	Bratronice
Břeží	Břeží	Čečelovice
Buzice	Buzice	Hornosín
Čečelovice	Čečelovice	Chobot
Hajany	Hajany	Kadov
Hornosín	Hornosín	Kocelovice
Chlum	Chlum	Lažánky
Chobot	Chobot	Lažany
Kadov	Kadov	Lnáře
Kocelovice	Kocelovice	Lom
Lažánky	Lažánky	Mačkov
Lažany	Lažany	Myštice
Lnáře	Lnáře	Předmíř
Lom	Lom	Sedlice
Mačkov	Mačkov	Škvořetice
Myštice	Myštice	Tchořovice
Předmíř	Předmíř	Uzenice
Sedlice	Sedlice	Uzeničky
Škvořetice	Škvořetice	Záboří
Tchořovice	Tchořovice	
Uzenice	Uzenice	
Uzeničky	Uzeničky	
Záboří	Záboří	

Zdroj: Vlastní zpracování dle Statistických lexikonů z let 1992, 2005 a 2013, 2018

Abstrakt

MRVÍKOVÁ, Andrea. *Administrativně správní vývoj v ČR od r. 1918 do současnosti s podrobnou charakteristikou regionu Blatensko*. Plzeň, 2018. (počet stran). Bakalářská práce. Západočeská univerzita v Plzni. Fakulta ekonomická.

Klíčová slova: okres, změny, správní vývoj, administrativně, obec, ORP Blatná, členění

Tato bakalářská práce se zabývá administrativně správním vývojem v ČR od r. 1918 do současnosti s podrobnou charakteristikou regionu Blatensko. Práce je rozdělena na tři části. První část práce je zaměřena na popis základních pojmů a na popis správního vývoje v ČR před rokem 1918 až do současnosti. Další část se zabývá administrativně správním členěním ČR, které se udály na úrovni okresů od roku 1921 do roku 2016. Poslední část práce se zabývá zhodnocením stability hranic jednotlivých obcí současného ORP Blatná od roku 1921 do roku 2013 a zhodnocením stability hranic současných základních jednotek ORP Blatná ve sledovaném období.

Abstract

MRVÍKOVÁ, Andrea. *Administrative development in the Czech Republic since 1918 until present time including detailed characteristics of the Blatensko region*. Plzeň, 2018. (počet stran). Bachelor Thesis. Univerzity of West Bohemia. Faculty of Economics.

Keywords: district, changes, Development Administration, andministration, town, city with extended competence, divisions

The Bachelor thesis deals with the issue of The Development Administration in Czech Republic since 1918 until the present, including detailed characteristics of the region of Blatensko.

The work is divided into three parts. The first part is focused on description of the basic terms and on the administrative developments in the Czech Republic since 1918 until the present. The second part deals with the administrative divisions of the Czech Republic, which happened at the level of the districts since 1921 until 2016. The last part of the thesis deals with the evaluation of town boundaries stability of the Blatná city with extended competence since 1921 until 2013 and the stability evaluation of the basic units boundaries in the region of the city Blatná in the period under review