

šumavandr





šumavandr

jana valdmanová



Věnováno všem dobrodruhům a milovníkům Šumavy,
kteří mají chuť objevovat a něco zažít.

úvodem

Tato kniha není úplně průvodcem, ale spíše poutavou publikací lákající mladé cestovatele a návštěvníky na Šumavu. V knize poznáte přes 50 chillout míst, gastrotipů a mých osobních doporučení, kam vyrazit na výlet. Všechny trasy jsou rozděleny na základě zaměření a zároveň nejčastěji se vystihujících typů návštěvníků Šumavy. Můžete si tedy zvolit svou cestu dle kapitol pražský turista, všeznalý tulák nebo dobrodružný hipster.

U každé lokality pro vás mám také několik dalších tipů: zajímavosti o okolí, kde parkovat, kam zajít na jídlo nebo na pivo a hlavně doporučení na vhodnou cestu, tak abyste se neztratili, ale zažili toho co nejvíce. Všechna místa, která jsou v knize zmíněna, jsou zvýrazněna, takže stačí jeden pohled a už víte, kolik se toho v kapitole schovává.

Takže neváhejte objevovat a vyrazte!



co je to šumava?

Šumava nebo německy Böhmerwald je pohoří, které se rozprostírá na hranicích Česka, Bavorska a Rakouska, prochází zde hlavní evropské rozvodí mezi Severním a Černým mořem. Patří mezi nejstarší pohoří v Evropě a její nejcennější část CHKO byla v roce 1991 vyhlášena národním parkem, který je nyní největším národním parkem v České republice.

Na území Šumavy se vyskytuje celá řada významných a vzácných druhů rostlin a živočichů. Tato druhová pestrost je ovlivněna širokou nabídkou nejrůznějších stanovišť, od údolních niv až po horské smrčiny. Nejvzácnějšími druhy zvířat jsou na Šumavě velcí savci, kterým se postupně daří navracet do přírody. Žije zde rys ostrovid, los evropský, bobr evropský a vlk obecný. Mezi další ohrožené druhy patří tetřev hlušec, čáp černý nebo vydra říční.

Pohoří bylo v minulosti tvořeno pouze horskými lesy a doly, skrz ně vedly honosné stezky obchodující se zlatem. S postupným osídlováním se zde hojně rozšířila sklářská činnost, která spotřebovávala velké množství lesů. Koncem 19. století zde započala intenzivní těžba dřeva, kvůli níž se vybudovaly plavební kanály a větší část lesních porostů se musela následně uměle obnovit.

Poválečný odsun původního obyvatelstva bylo nejdramatičtější obdobím v celé historii Šumavy. V této etapě, při vzniku pohraničního pásma a vojenského výcvikového prostoru, došlo k vylidnění krajiny a zániku desítek sídel, menších osad a samot. Většina území tak byla ponechána samovolným přírodním procesům. Poslední etapa vývoje nastala po roce 1989, kdy byla železná opona zrušena a došlo k vyhlášení Národního parku Šumava, což zapříčinilo rozvoj cestovního ruchu.



proč na šumavu?

Šumava sice nejsou Alpy, ale díky obrovské rozloze a téměř minimální civilizaci má kouzlo divočiny. Můžete se tady klidně ztratit na celý den a nepotkat ani živáčka, nebo se naopak nechat nést davem zvědavých turistů.

Narazíte tady na hluboké lesy, voňavé louky, bezedné slatě, rašeliniště, bažiny, ledovcová jezera, mýtiny, pralesy a obzory plné hor a kopců. Můžete sem jet pozorovat hvězdy, nebo východy a západy slunce. Vyrážte sem s těmi správnými lidmi o víkendu na výlet, na dovolenou, letní tábor nebo třeba v zimě na lyžovačku. Ať už se sem vydáte kvůli přírodě, sportu nebo relaxu, pobyt tady si určitě užijete. Šumava je zkrátka srdcovka a uvidíte, že si jí nakonec taky zamilujete.

Než vyrážíte, zde je pár důležitých rad, na které byste při svých cestách neměli zapomenout.



pozor na 1. zónu a ochránáře!

neboj se jít pěšky.

odpadky si vezmi s sebou!

pozor na tetřeva!

vypni chytrej telefon a objevuj.

jezera nejsou na koupání!

koukej na směrovky.

nekřič, nejsi na pastvě!

nej ...

→ největší národní park v ČR – Šumava (od roku 1991)

→ nejstarší keltské hradiště – Obří hrad

→ nejvýše položené sídlo v ČR – Filipova Huť (1093 m. n. m.)

→ největší rašelinové jezírko – Chalupská slat' (1,3 ha)

→ nejdelší umělý vodní kanál – Schwarzenberský (51,9 km)

→ nejvyšší vrchol na české straně – Plechý (1378 m. n. m.)

→ nejdeštivější místo – Březník

→ nejvyšše položená rozhledna v ČR – Boubín (1362 m. n. m.)

→ nejzajímavější oltář – skleněný v kostel sv. Vintře, Dobrá Voda

→ nejnižší naměřená teplota – Jezerní slat' (-41,6 °C, 1987)

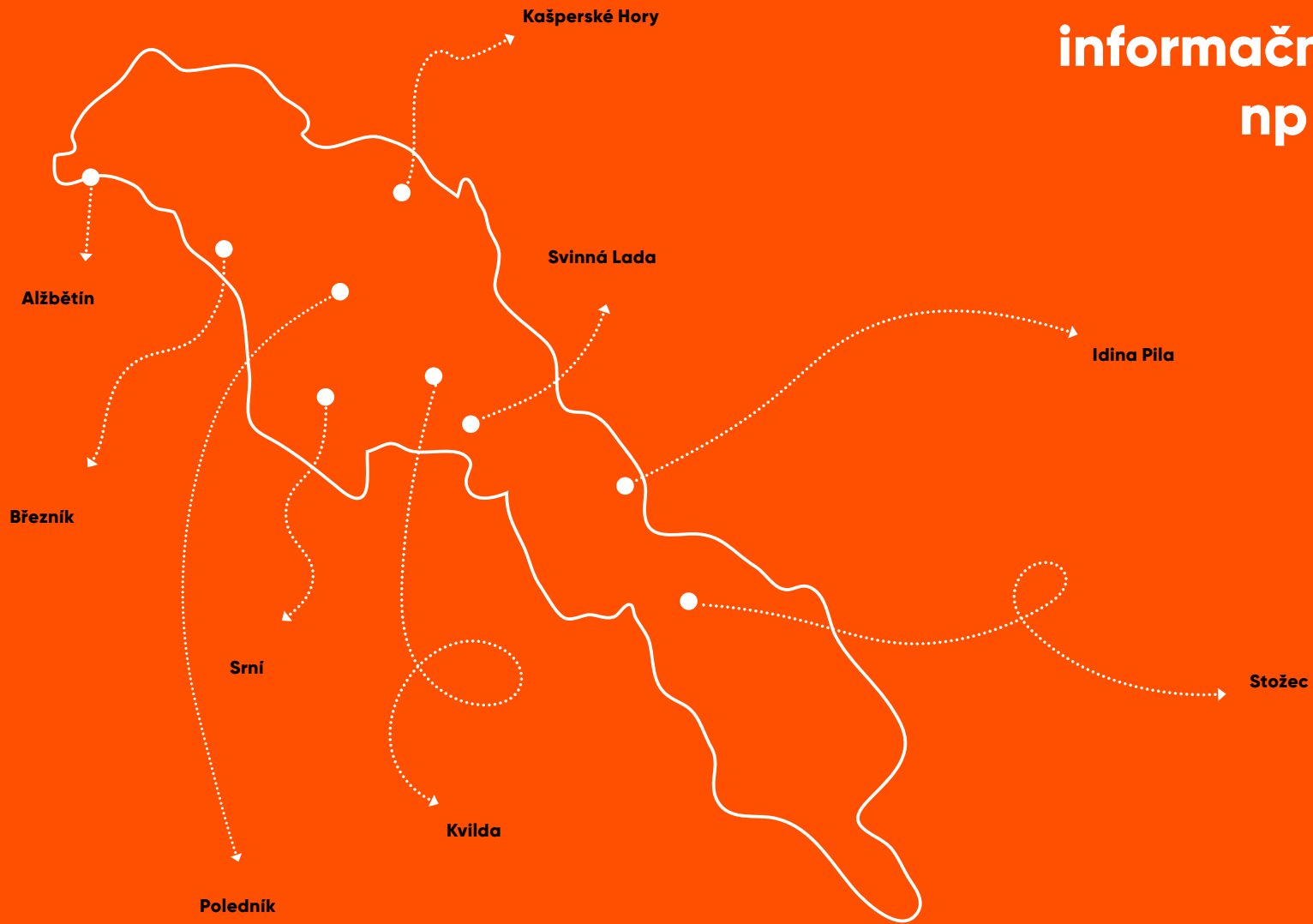
→ největší ledovcové jezero – Černé jezero (18,5 ha)

→ nejmenší ledovcové jezero – jezero Laka (2,5 ha)

→ nejvyšší vrchol – Großer Arber (1456 m. n. m.)

→ nejstarší rozhledna – Klet' (1825)

informační centra np šumava





pražský turista →

Pražský turista není žádný vrcholový sportovec, ale ani pecivál. Vyrazí za přírodou klidně i stovky kilometrů, hlavně aby si vyčistil hlavu od velkoměsta. Rád se vypraví na vyzkoušená místa, chce ale zažít i něco velkolepého. Cestuje většinou autem, proto ocení možnost pohodlného parkování. Ale klidně si trasu sjede i na kole.

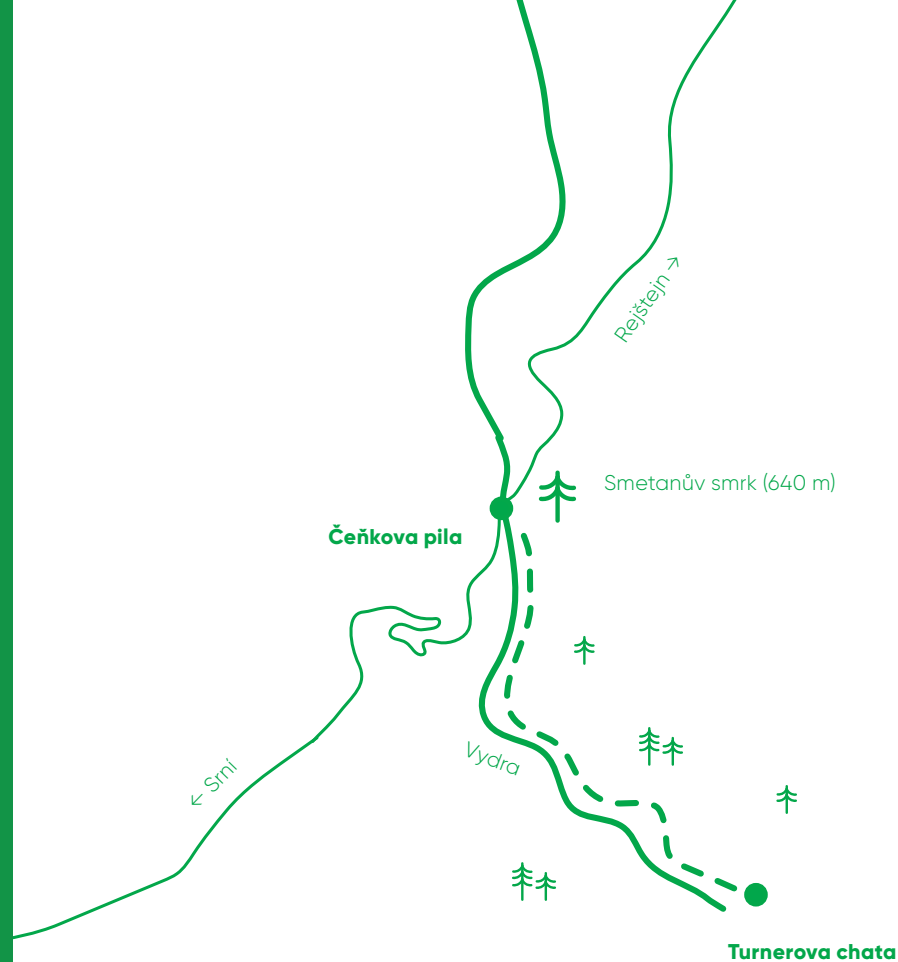
Umí splynout s ostatními turisty a nevdá mu místa, kde to žije. Nebojí se pustit chlup a klidně si zaplatí i prohlídku. Užívá si výlety, kde toho během krátkého úseku uvidí co nejvíce, ale nevdá mu ani delší procházky. V oblíbě má trasy, na kterých si vychutná přírodu a zároveň má možnost klidného posezení u dobrého oběda, výběrové kávy, nebo místního točeného piva.

Na soutoku řek Vydry a Křemelné je dodnes funkční vodní elektrárna **Čeňkova pila**. Místo je známé pro plavení dřeva a rovněž pobytem Bedřicha Smetany, který zde v r. 1867 na pravém břehu Otavy zasadil smrk. Zde také údajně získal inspiraci pro úvodní motiv symfonické básně Vltava. Jedná se o naučnou stezku, která je dnes přístupná pouze pro pěší turisty. Vozidlo je tak nejlepší zanechat na parkovišti na Čeňkárně, dojít k soutoku a dále pokračovat lehkou procházkou proti proudu horské řeky Vydry až k Turnerově chatě. Nejprve ale doporučuji zastavit se zde na výbornou kávu v **Kafirně**. Je zde příjemné venkovní posezení a možnost ochutnat i domácí specility z udírny.

Čeňkárna → Turnerovka (3,5 km po červeně)

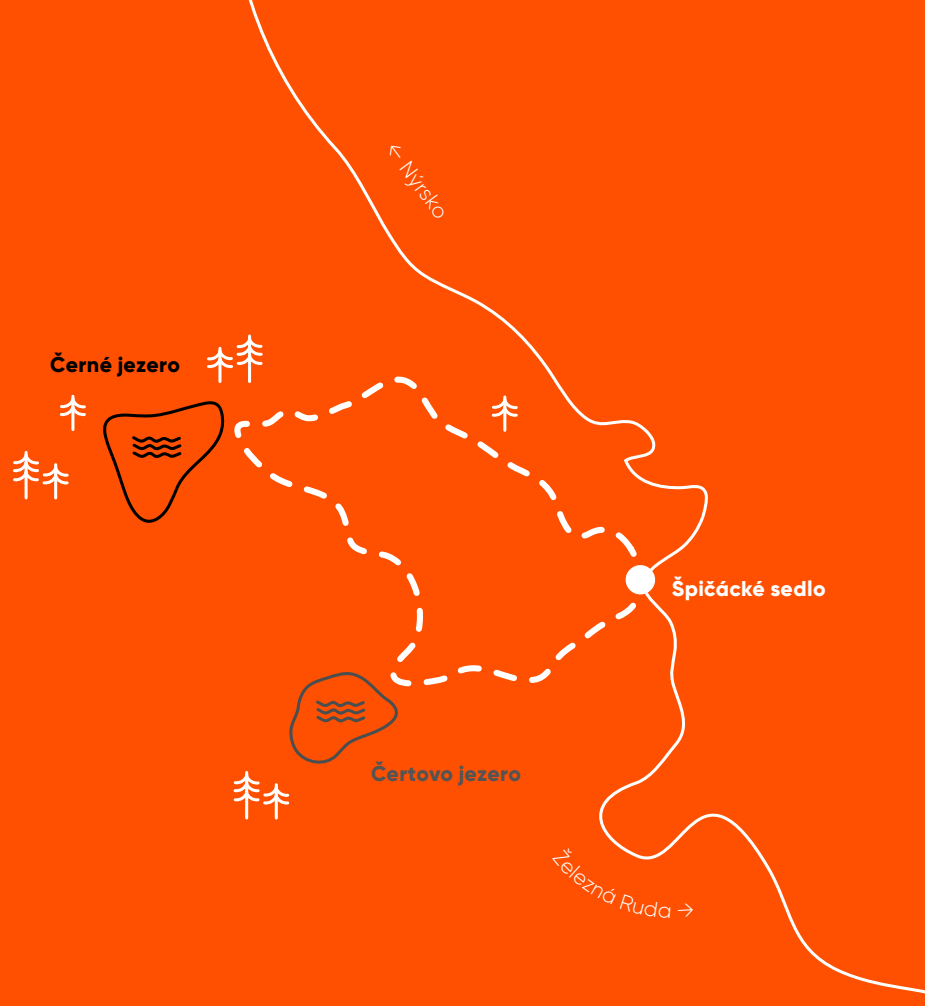
z Prahy → 152 km

Turnerova chata je jedinečnou a hlavně jedinou veřejně přístupnou chatou v I. zóně Národního parku Šumava. V létě zde byla vždy možnost prohlédnout si ve výběhu před chatou živou vydru, dnes už je to ovšem jen vzácností. Místo toho je tu příležitost zaskočit do chaty a uhasit žízeň vychlazeným Klostermannem nebo Králem Šumavy. Můžete si tu dát samozřejmě i něco k jídlu. Pokud jste kočkomilové je toto místo stvořené přímo pro vás, tady vás totiž ihned po příchodu přivítá tlupa mazlivých koček.



Čeňkárna

Turnerovka



Špičácké sedlo → Černé jezero (3,5 km po žluté)

Černé jezero → Čertovo jezero (2,5 km po červené)

pražský turista →

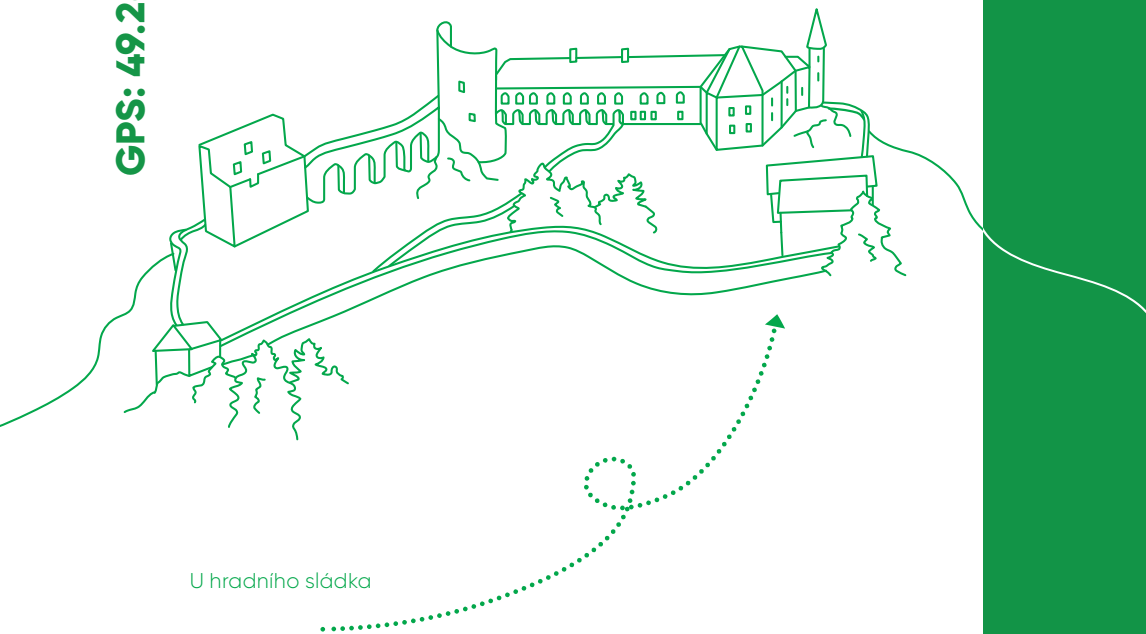
Největším lákadlem Šumavy jsou ledovcová jezera, ať už se vydáte ke kterémukoli, budete nadšeni. Nejdostupnější z jezer je **Černé jezero**. Toto největší ledovcové jezero v Česku vás uchvátí svou tmavou barvou a cestu k němu by měl podniknout každý návštěvník Šumavy. Jezero je zahaleno řadou tajemství a za své jméno vděčí odrazu černé hladiny.

Nejrychleji se k němu dostanete z parkoviště na **Špičáckém sedle** (od Železné Rudy). A následně od Černého jezera můžete navštívit jezero Čertovo.

Čertovo jezero má tvar půlkruhu a obklopuje jej pralesovitý smrkový porost. Podle lidových báchorek je zde utopen ďábel s kamenem na ocase uvázaným od dívky, kterou chtěl stáhnout do pekla. Pokud plánujete vyrazit ze Špičáckého sedla na Černé a následně Čertovo jezero a nejste vyloženě ve vrcholné kondici, jděte v opačném sledu. Od Černého k Čertovu vede totiž kilometr dlouhý, šílený a hlavně nekonečný kopec.

(parkoviště je placené)

GPS: 49.265191N, 13.389746E



U hradního sládka

z Prahy → 157 km
z Plzně → 62 km
z Č. Budějovic → 103 km

pražský turista →

K ojedinělým dílům české gotické architektury patří **hrad Velhartice**, který byl založen na počátku 13. století pány z Velhartic. O významnosti velhartického hradu svědčí i to, že zde byly v 15. století tajně uloženy korunovační klenoty Království českého. Toto místo je známé také proto, že tady na své chatě v údolí říčky Ostružná trávil svůj volný čas i významný český herec Jan Werich, který byl vášnivým rybářem. K **Werichově chatě** vede od hradu přes městskou památkovou zónu nenáročná naučná stezka s krásnými výhledy na středověký hrad.

Hrad je návštěvníkům otevřen od dubna téměř denně a na výběr je ze dvou základních a tří doplňkových prohlídkových okruhů. Je zde možnost i volné prohlídky po areálu, zahrnující nádvoří nebo bývalý hradní pivovar s interaktivní výstavou. A kdo chce zažít trochu zábavy může si zahrát několik her, které jsou po areálu hradu různě rozmístěny.

Při návštěvě hradu by vám rozhodně neměla uniknout nenápadná, ale stylová restaurace **U hradního sládka**, která se nachází přímo na nádvoří. Ochutnat můžete například některou z domácích limonád nebo třeba vyhlášený jelení burger.

pražský turista →



Poněkud mimo hlavní turistické destinace a také mimo hlavní silnici se nachází **Sedlo**. Původní keltské hradiště s rozhlednou. Vrcholek Sedla totiž poskytuje jeden z nejmalebnějších panoramatických šumavských výhledů. Pokud se vám poštěstí absolvovat výstup v době inverze (klasické šumavské počasí), bude zážitek z výhledu nad oblaky úplně úžasný.

Na Sedlo vedou dvě různé cesty. Kratší vede přes Albrechtice u Sušice, kde je možnost volně parkovat u **Penzionu pod Sedlem** (možnost i linkového autobusu směr Strašín) a dále pokračovat mírným stoupákem. Nebo se můžete vydat po cestě náročnější z druhé strany kopce a to od hradu Kašperk k samotě U Durmáků, poté napojení na další směr. Zde je parkoviště placené a cesta na Sedlo je mnohem strmější.

Ať už se vydáte kteroukoli cestou, výlet na tento vrchol určitě žádného milovníka Šumavy nezklame. Turistický ruch je tu minimální a přístup na rozhlednu je tu bez omezení a bez vstupného.

Penzion pod Sedlem → rozhledna (2 km po červené)

Kašperk → rozhledna (4 km po žluté, U Durmáků po červené)


Kašperk je nejvýše položený královský hrad v Čechách, založený v polovině 14. století Karlem IV. jako ochrana pro zlatonosnou oblast před Bavorskem. Kašperk (neboli Karlsberg) je situován uprostřed nádherné šumavské přírody a nabízí krásné výhledy do okolní krajiny. Od Kašperských Hor je vzdálen opravdu kousíček. Autem se můžete přiblížit na hradní parkoviště, ze kterého následně vyrazíte na procházku bez výraznějšího převýšení.

Mnohem větší podívanou než z hradu samotného, můžete zažít z nedaleko vzdáleného Pustého hrádku (tedy pouze z toho, co z něj zbylo). **Pustý hrádek** býval představeným opevněním hradu, který měl v případě útoku hrad ochránit z vyšší pozice. Dnes je hrádek krásným výhledovým místem na celou Šumavu a hlavně hrad samotný.

Pokud navštívíte i město Kašperky, doporučuji se před cestou nejprve zastavit v **Bistru pod Nebem**. Dát si výbornou kávu, domácí bábovku nebo hipsterský avotoast, posedět a vychutnat si tak trochu té šumavské pohody.

(hradní parkoviště je placené)

vstup na Pustý hrádek jen na vlastní nebezpečí



Kašperk a Pustý hrádek

město → hrad (3 km po modré) parkoviště → hrad (1,5 km po zelené)

pozor! město je ta Sušice, ne ty Sušice.
nezaměňovat! místní to nemají rádi
(podle toho poznají Pražáky).

182 schodů

31,6 m

Svatobor

náměstí Sušice → rozhledna (3,5 km po oranžové pavučině)
Hrádek u Sušice → rozhledna (5 km směr Odolenov)
(parkoviště u rozhledny je neplacené)

Rozhledna Svatobor je kamenná vyhlídková věž, která spolu s horskou chatou tvoří dominantu města **Sušice**. Z ochozu rozhledny je výhled takřka na celou Šumavu a při velmi dobré viditelnosti lze spatřit dokonce i vrcholky Alp. Vstup nahoru je pouze za symbolickou cenu. A dole pod rozhlednou je možnost rozdělat si vlastní oheň na opékání buřtů.

Vydat se sem můžete ihned z několika směrů. Pro pěší je zde možnost startu již od sušického náměstí a posléze hadí cestou k vrcholu, anebo můžete přijet autem směrem od Hrádku u Sušice a zanechat auto na parkovišti v blízkosti chaty.

Pokud se chcete občerstvit někde, kde se snoubí světová kuchyně s šumavskou tradicí, rozhodně zajděte do chaty přímo pod rozhlednou. Je zde pecková restaurace **Svatobor**, kde vaří opravdu světové řamky. Můžete si dát například oblíbené buffalo wings spolu s vychlazeným Klostermanem a kochat se přitom výhledem na šumavské vrcholky.

V případě, že se sem vydáte, neopomeňte navštívit i město Sušici, která je známá pro svou výrobu sirek a je také často označována za bránu Šumavy.

Tento nenáročný okruh začínající i končící v obci Srní, vás zavede na nezapomenutelná místa šumavské přírody. Nejprve dojdete přes Staré Srní k Vchynicko-tetovskému plavebnímu kanálu. Zde se určitě zastavte u **Hauswaldské kaple**, která je známá jako velmi dobré energetické místo. Kaple oplývá pozitivní energií a je považována za šumavské Lurdy.

Pokračujte podél kanálu a za obcí Mechov se doporučuji zastavit v minipivovaru **U Zlatého srnce**, kde můžete uhasit žízeň specialitami místního sládky. Dále jděte ve směru Vodní zámek, odkud už jen kousek ke **Klostermannově vyhlídce** s lavičkou, která nabízí úchvatný výhled do údolí. Při cestě zpět do obce se nezapomeňte zastavit u Klostermannovy chalupy, která je známá především z triologie filmů Pod Jezevčí skálou.

Poslední zastávku doporučuji v oblíbeném **Návštěvnickém centru Srní**, odkud můžete sledovat vlky ve volném výběhu. A během letní sezóny při cestě za vlky přibrzděte na malou sváču u **Okna do Šumavy**, které na okraji louky láká k rozložení deky a vychutnání si Šumavěnky s kouskem borůvkového koláče nebo škvarkové pomazánky s chlebem z Pekařství Karel Rendl v Sušici.



Srnský okruh

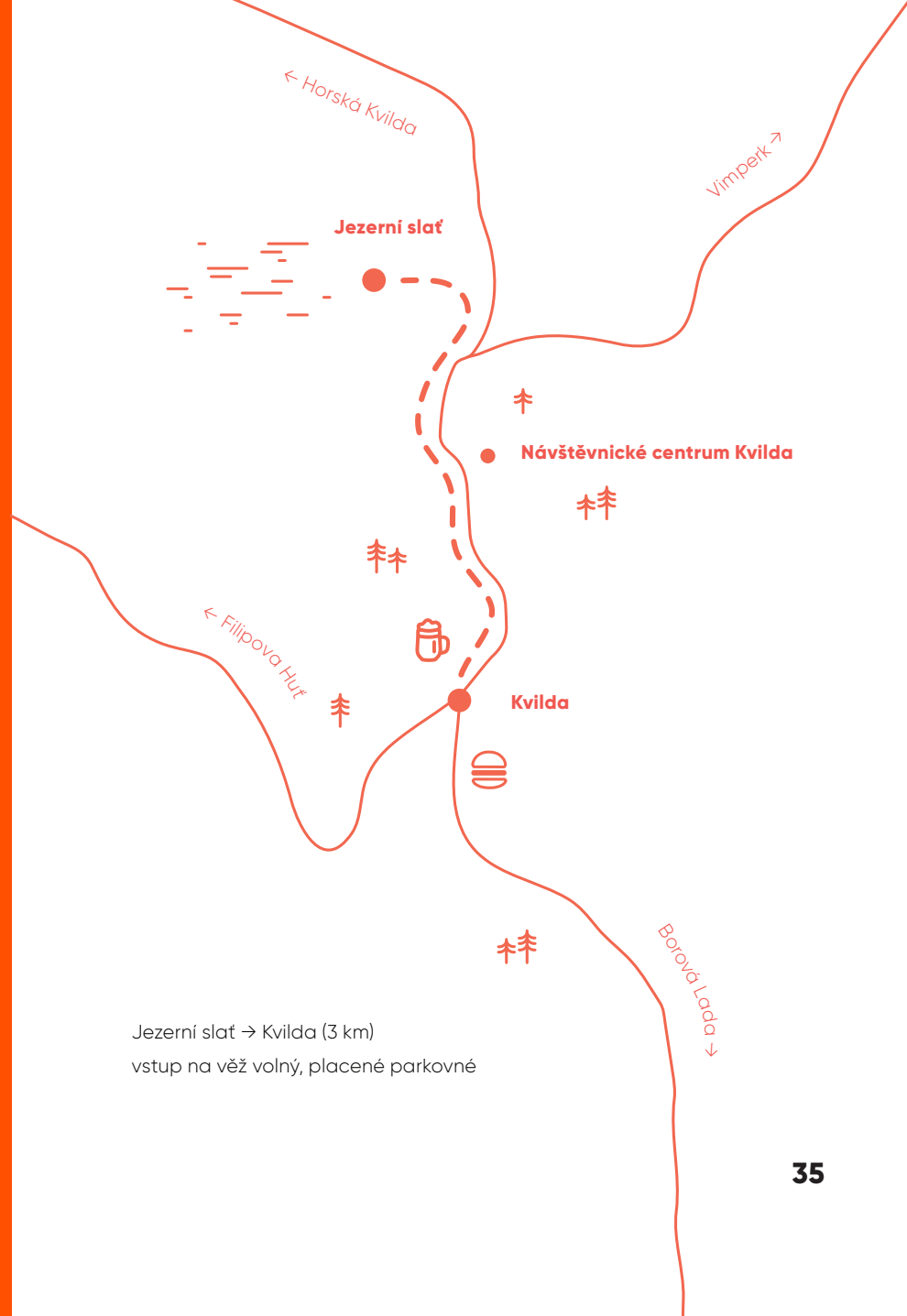
pražský turista →

Fenoménem Šumavy jsou slatě. K nejlépe přístupným patří **Jezerní slat'**, nejstudenější místo v ČR nacházející se mezi Horskou Kvildou a Kvildou. Krátká stezka s dvoupatrovou vyhlídkovou věží umožňuje výhledy téměř na celé rašeliniště. Přímo u slati je parkoviště, ze kterého můžete dojít podél hlavní silnice až na Kvildu. V zimě tady vede centrála upravených běžeckých stop.

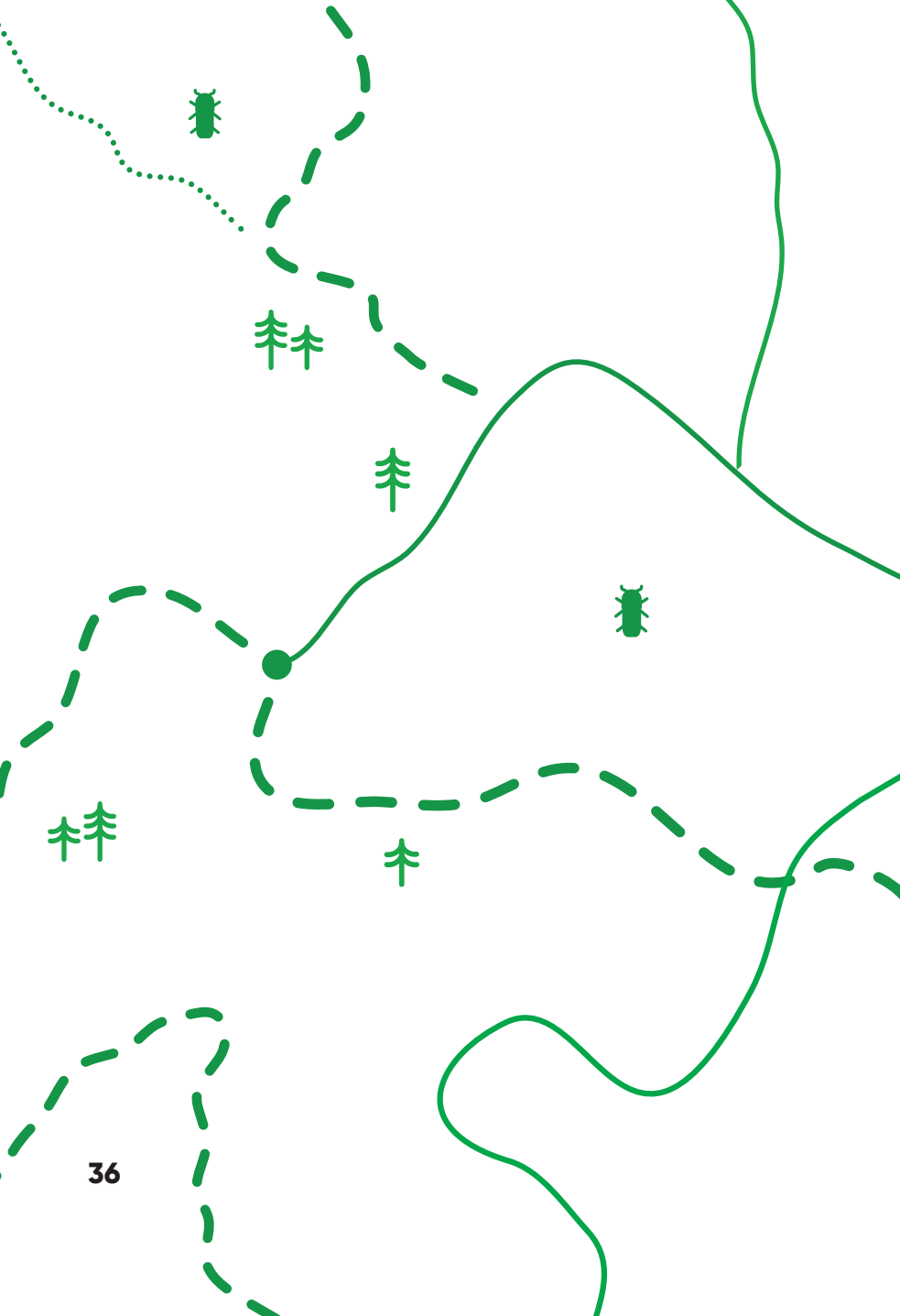
Při návštěvě Kvildy doporučuji zajít na jedno do **Pekárny a pivovaru Kvilda**, ovšem musíte opomenout nápor hladově vyhlížejících a žíznivých turistů. V minipivovaru se osvěžíte třeba Dvanáctěrákem a v pekárně můžete ochutnat domácí chléb nebo jedinečný šumavský povidloň, který nikde jinde tak dobrý už neochutnáte. Nebo si zaskočte do skvělého bistra **Z mechu a kapradí** a dejte si na stojáka grilovaný hermelín, špíz, biokávu nebo šeříkovou limču. A kupte si autorský pohled od majitelky a podělte se o své zážitky ze Šumavy se svými blízkými.

Zhruba v polovině cesty se určitě také zastavte v **Návštěvnickém centru Kvilda**, kde můžete navštívit naučný okruh zaměřený na rysy a jeleny. Pozorovat divoká zvířata ve volném výběhu je opravdu nezapomenutelným zážitkem.

Jezerní slat'



Jezerní slat' → Kvilda (3 km)
vstup na věž volný, placené parkovné



všeznalý tulák →

Všeznalý tulák je zvyklý chodit dlouhé výletní trasy s obtížnějším terénem. Miluje zdolávání vrcholů, kde může sledovat východy slunce. V oblíbě má také výhledy do údolí a na zmizelou Šumavu. Není vyznavačem turistického ruchu, a proto si raději hledá vlastní cesty. Lákají ho hraniční přechody, kde se ztratí a zase najde. Všechny trasy si raději projde po svých, ale nebrání se ani autobusové dopravě, která ho snáze přiblíží k cíli.

Na své cesty má v batohu sbalené vše potřebné (řízky nevyjímaje), ale neurazí ho ani klasický oběd v příjemném hostinci. Na svých cestách nespíchá, naopak ocení možnost přenocování pod širákem uprostřed divočiny, kde může pozorovat hvězdy, které potěší jeho dobrodružnou duši.


všeznalý tulák →

Prášílské jezero je jedno z dalších šumavských jezer ledovcového původu, které musíte určitě navštívit. Cesta k němu vede buďto přímo z Prášil nebo z parkoviště Slunečná, které se nachází kousek od obce.

A nyní následuje doslova vrchol trasy, a to výstup na velký kopec tyčící se přímo za jezerem. **Poledník** je oblíbeným místem dálkových výletních tras, na jehož vrcholu se nachází rozhledna. Pokud se ale na horu vydáte za přívětivého počasí, rozhlednu ani nebudete potřebovat. Z vrcholu totiž můžete spatřit takřka veškerá šumavská panoramata a dokonce i nahlédnout k sousedům (Němcům) za kopečky.

Na zpáteční cestě směr **Prášily** doporučuji tentokrát nechodit přes jezero, ale zvolit druhou stranu a užít si trasu z trochu jiného pohledu. Ještě se zmíním o takové závěrečné třešničce pro dobrodruhy. Poledník je i jedním z mála míst na Šumavě, kde můžete nouzově přenocovat 1 noc. A to přímo pod rozhlednou, kde se nachází skvělé útočiště pro přespání. Druhý den pak můžete pokračovat v cestě nebo si protáhnou trasu podél státní hranice (pozor na tetřeva!). Proto neváhejte, sbalte si spacák, buřty, svůj oblíbený plecháček a vyrazte na vrchol!

GPS: 49.064066N, 13.395091E



Poledník a Prášílské jezero

Prášily → Prášílské jezero (4 km po červené)

Poledník → Prášily (8,5 km po zelené)

všeznalý tulák →

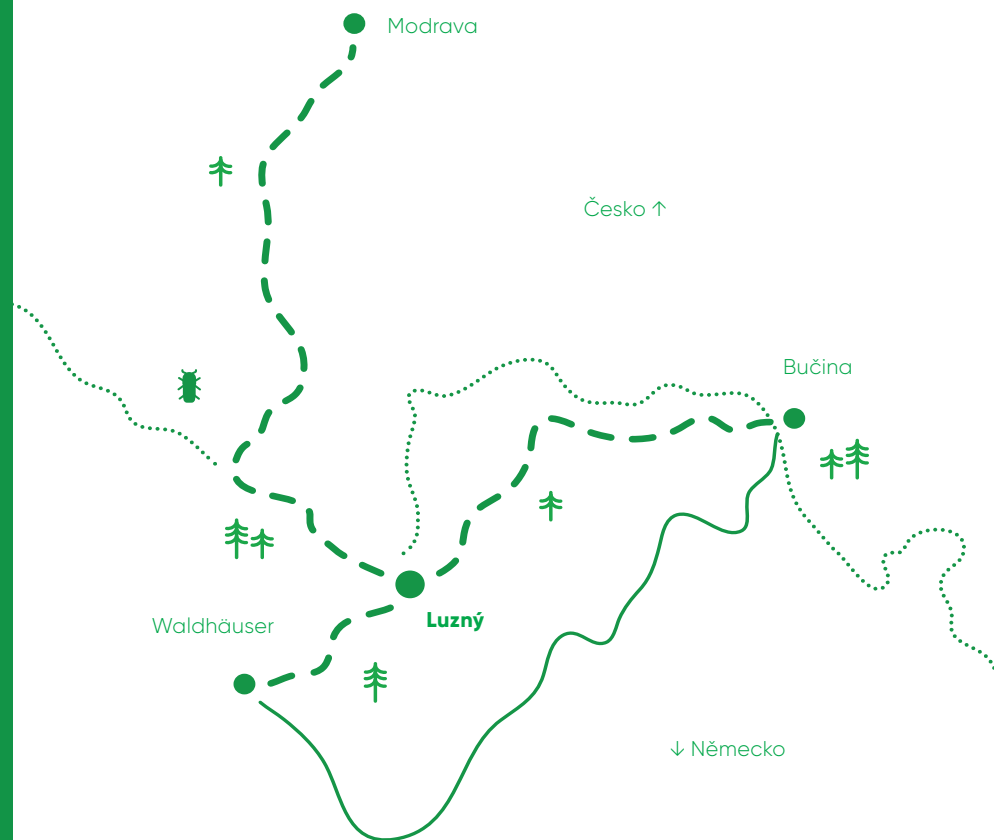
pozor na zákaz přes Modrý sloup a na pářici se tetřevy!

Nejmagičtější hora Šumavy je vyhledávána pro úžasný nezalesněný výhled i náročnou cestu nahoru přes největší kamenné moře Šumavy. Z německé strany je na vrchol přístup volný, ale z té české to až tak snadné není, a to kvůli oblasti, kde se vyskytuje chráněný tetřev hlušec.

Možných výstupů na **Luzný** je hned několik. Jedna z hraničních cest vede z Modravy přes Březník a Špičník, ta je ale otevřená pouze v sezóně. Nejsnazší výstup tedy vede samozřejmě přes stranu německou, a to počátkem přechodu hranice na Bučině. Poté se můžete napojit na autobusovou linku Lusen bus a svést se až na parkoviště pod Luzný, kde si zvolíte buď zimní nebo letní (Winterweg/Sommerweg) cestu.

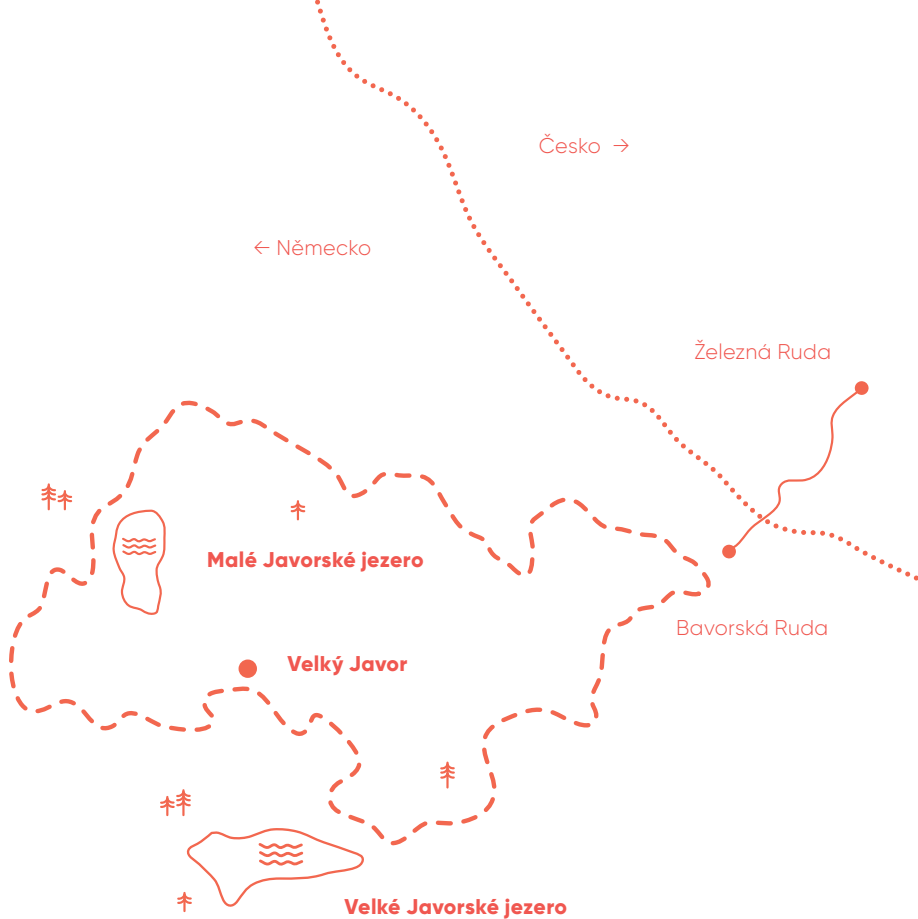
Další z možností je vydat se dobrodružnější trasou a to směrem od Bučiny k nádrži Reschbachklause. Poté přejít kamenné moře, Steinfleck a následně se napojit podél státní hranice až na vrchol. Doporučuji si zarezervovat místo na přespání v **Lusenschutzhausu**, kde mimochodem i velmi dobře vaří a brzy ráno si pak přivstat na nejhezčí šumavský východ slunce. Ať už se vydáte kteroukoli trasou, Luzný rozhodně stojí za tu námahu.

vrchol 1373 m. n. m.



Luzný

česká strana Modrava → Březník → Luzný (16,5 km)
německá Sommerweg nebo Winterweg (cca 2,5 km)
hraniční trasa (cca 25 km)



Velký Javor

1456 m. n. m.

všechny tulák →

Železná Ruda → Velký Javor (celá trasa i s jezerem 22 km)

Malé Javorské jezero → Velký Javor (5 km po zelené)

Velký Javor neboli Großer Arber je nejvyšší horou bavorského lesa a současně i celé Šumavy. V zimě se Velký Javor stává letoviskem zimních sportů, naopak v létě tato hora láká k pěším túrám a to nejen díky velkému množství značených turistických tras, ale především pro dechberoucí výhledy na celou Šumavu.

Pokud se rozhodnete zdolat tuto majestátní horu, nejlepším místem pro hraniční přechod bude samozřejmě Železná Ruda. Výstup na vrchol je rozhodně dobrodružnější podél jezerní stěny. Trasa začíná v blízkosti **Malého Javorského jezera** a následně se napojuje na naučnou stezku. V některých místech dosahuje stezka opravdu krutého sklonu a to 13%, ale nic co by zkušený turista nezvládl. Na zpáteční cestě pak můžete navštívit **Velké Javorské jezero** a vrátit se do Čech přes Bavorskou Rudu.

Vrchol se dá zdolat i po mnoha jiných trasách po obvodu kolem dokola. V každém případě je jistota mít na sobě pořádné pohorky. Až tedy někdy, ať už pěšky nebo lanovkou vystoupáte na toto „orlí hnízdo“ a rozhlédnete se kolem dokola, zhluboka se nadechněte. Třeba ucítíte ten svěží závan svobody a volnosti.

vrchol 1334 m. n. m.



Železná Ruda → parkoviště (17 km)

Scheibensattel → Svaroh (po červeně 3,2 km)

Svaroh

všeznalý tulák →

Na předělu české a bavorské Šumavy, tedy přímo na státní hranici se nachází hora **Svaroh** (německy Zwercheck). Kvůli lýkožroutovi a orkánu Kyrill, který zde řádil v roce 2007 je kopec téměř odlesněn a z větší části posetý pouze balvany a nejrůznějšími skalisky. Naproti tomu nabízí dech beroucí výhledy na Velký Javor a do divoké okolní krajiny a při velmi dobré viditelnosti lze spatřit i alpská panoramata. Všemi skvosty se můžete v pohodlí pokochat v **Naturkině**, které se na vrcholu nachází. Celou romantickou scénérii dotváří zbytky základů **Juránkovy chaty**, která bývala nejdříve položeným ubytovacím zařízením v zemi.

Oficiální přístup vede díky mnoha nařízením pouze z německé strany, z té české se zde bohužel opět nachází přísně chráněná zóna, která se táhne od Černého jezera přes Jezerní horu až k úpatí Svarohu. Pokud se rozhodnete podniknout výlet na Svaroh, vyrazte sem ze Železné Rudy a následně můžete nechat automobil na parkovišti **Scheibensattel**, odkud je vrchol vzdálen jen kousek. Trasa není příliš dlouhá, ale pokud se budete chtít projít po hřebenu, nechte si na to více času, výhledy jsou zde opravdu ohromné.

Třístoličník je jedním z nejnavštěvovanějších hor Šumavy. Vrch dostal název podle uskupení skalních výběžků připomínající tři trůny. Dle pověsti se na nich v dávných dobách usazovali králové z Čech, Rakouska a Bavor. Za pěkné viditelnosti lze z vrcholku spatřit obzory Alp. Jestli se někdy vydáte na Třístoličník, nevynechejte i **Trojmezi**, místo kde se stýká hranice tří států (české, německé a rakouské).

Pokud se rozhodnete navštívit tyto ojedinělá pohraniční místa, doporučuji začít trasu z české strany, a to z Nového Údolí. Liduprázdnou hřebenovou lesní divočinou si pak můžete pohodlně vykračovat až k vrcholu.

Česká turistická stezka odtud ještě pokračuje na vrchol Plechý a dále až k **Plešnému jezeru**. To už je ale spíš tip na jiný výlet, který můžete podniknout z druhé strany, a to od Nové Pece směrem k jezeru a poté okolo kamenného moře až na **vrchol Plechý**, což je nejvyšší hora (z české strany) Šumavy. Z vrchu však nečekejte široké rozhledy do okolí, pořádný výhled je možný jedině z **Kučerovy vyhlídky** a to na jezero. Zbytek je dnes zcela zarostlý stromy.

Třístoličník 1311 m. n. m.

Plechý 1378 m. n. m.



Třístoličník a Plechý

Nové Údolí → Trojmezi (10 km po červené)

Nová Pec → Plechý (8,8 km po zelené, od jezera 1,7 km po žluté)

všeznalý tulák →

Pokud jste spíše ranní ptáče a potrpíte si na kýčovitě krásné východy slunce, rozhodně se vydejte do **Kepelského Zhůří**. Kouzelná je návštěva Zhůří na podzim, v okolí obce a na úbočí **Hadiho vrchu** roste řada dominantních a památných stromů, javory, buky, a lípy, které jsou ve starých alejích formovány vichřicemi a údery blesků.

Nejstarší zmínky o Zhůří sahají až do 17. století, místní uhlíři zde pálili dřevěné uhlí pro sklárny v okolí. V místě dnes již zaniklého Zhůří byla postavena **kaplička Nejsvětější Trojice** a dále kříž s žulovým pomníkem na památku padlých amerických vojáků v druhé světové válce, kdy bylo Zhůří zcela srovnáno se zemí.

Vydat se sem můžete z obce Keply, která leží na trase z Petrovic u Sušice směrem Železná Ruda, anebo z Hartmanic přes Rovinu. Kepelské Zhůří je zkrátka takovým místem, kde se zastavil čas. Neváhejte sem podniknout svou cestu, protože toulky kolem krásné řeky Křemelné stojí vždy za to.

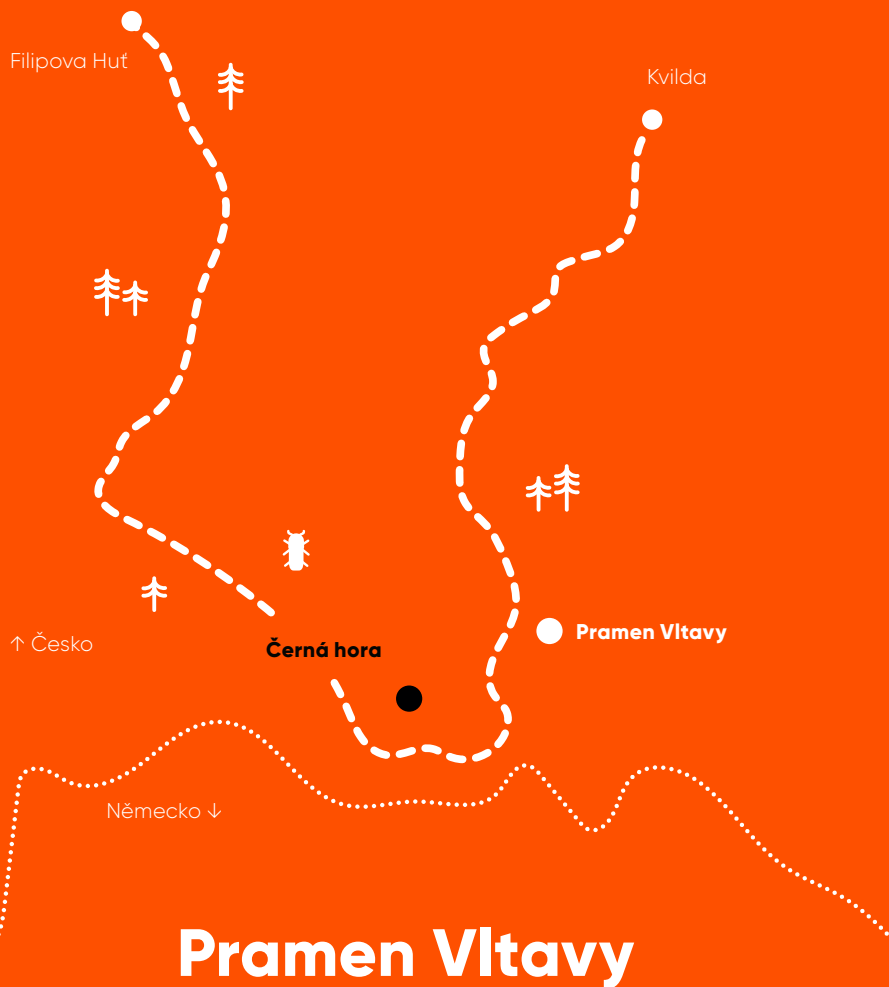
Petrovice u Sušice → Kepelské Zhůří (12 km)

Hartmanice → Kepelské Zhůří (12,3 km)

Kepelské Zhůří

Keply → Kepelské Zhůří (po zelené 4 km)





Filipova Hut → Černá hora (po zelené u Ptačí nádrže po červené 9 km)

Kvilda → Pramen Vltavy (po modré cca 7 km)

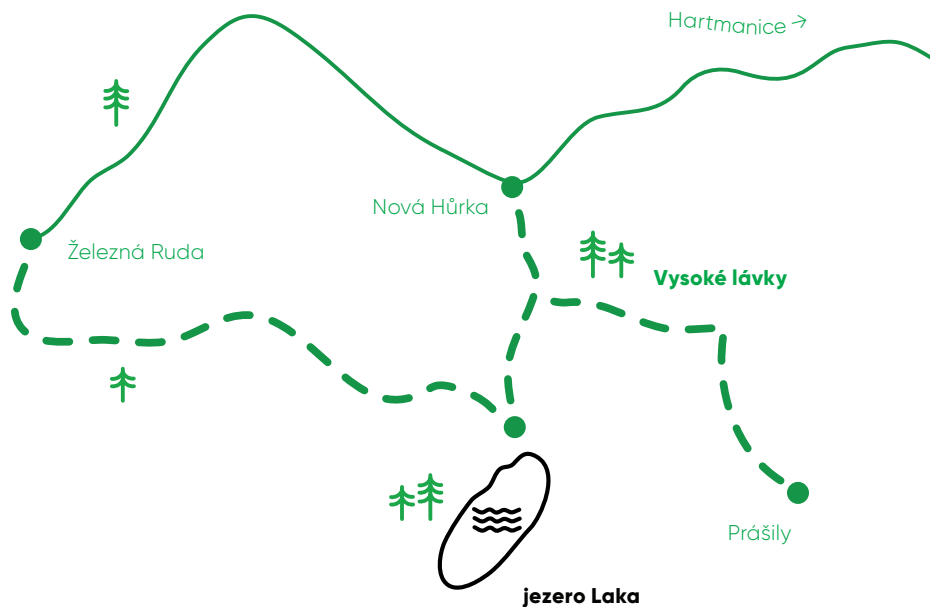
Pramen Vltavy → Černá hora (2 km)

všeznalý tulák →

Pramen Vltavy patří k nejnavštěvovanějším místům na Šumavě. Leží při jihovýchodním úpatí Černé hory nedaleko státní hranice se Spolkovou republikou Německo. Pramen, který zde vyvěrá je považován za nejzazší prameniště naší nejdelší řeky. Potůček je od pramene až k Borovým Ladám nazýván Černý potok, dále již nese označení Teplá Vltava. V oblasti pramenu Vltavy se vyskytuje celá řada ohrožených živočichů, jako například rys ostrovid, tetřev hlušec a v posledních letech se tu objevil i vlk.

Výlet k pramenu můžete podniknout buďto z Kvildy anebo z Filipky, kde se můžete podívat, co všechno dokáže napáchat kůrovec. Cestou rozhodně nevynechejte **vyhlídku z Černé hory**, která patří mezi nejkrásnější vyhlídky Šumavy.

Konstrukce zhruba 3 metry vysoké vyhlídkové plošiny je postavena z kmenů stromů, které byly předurčeny k zetlení. Na ní je umístěn dřevěný stůl s lavicemi, kde můžete posedět, odpočinout a užít si krásný panoramatický výhled nejen na bavorskou část Šumavy, ale hlavně na 150 km vzdálené Alpy. Takže dalekohled a svačinu určitě s sebou.



GPS: 49.1115672N, 13.3293972E

Železná Ruda → jezero (po červené necelých 10 km)

Nová Hůrka → jezero (po modré 4,5 km)

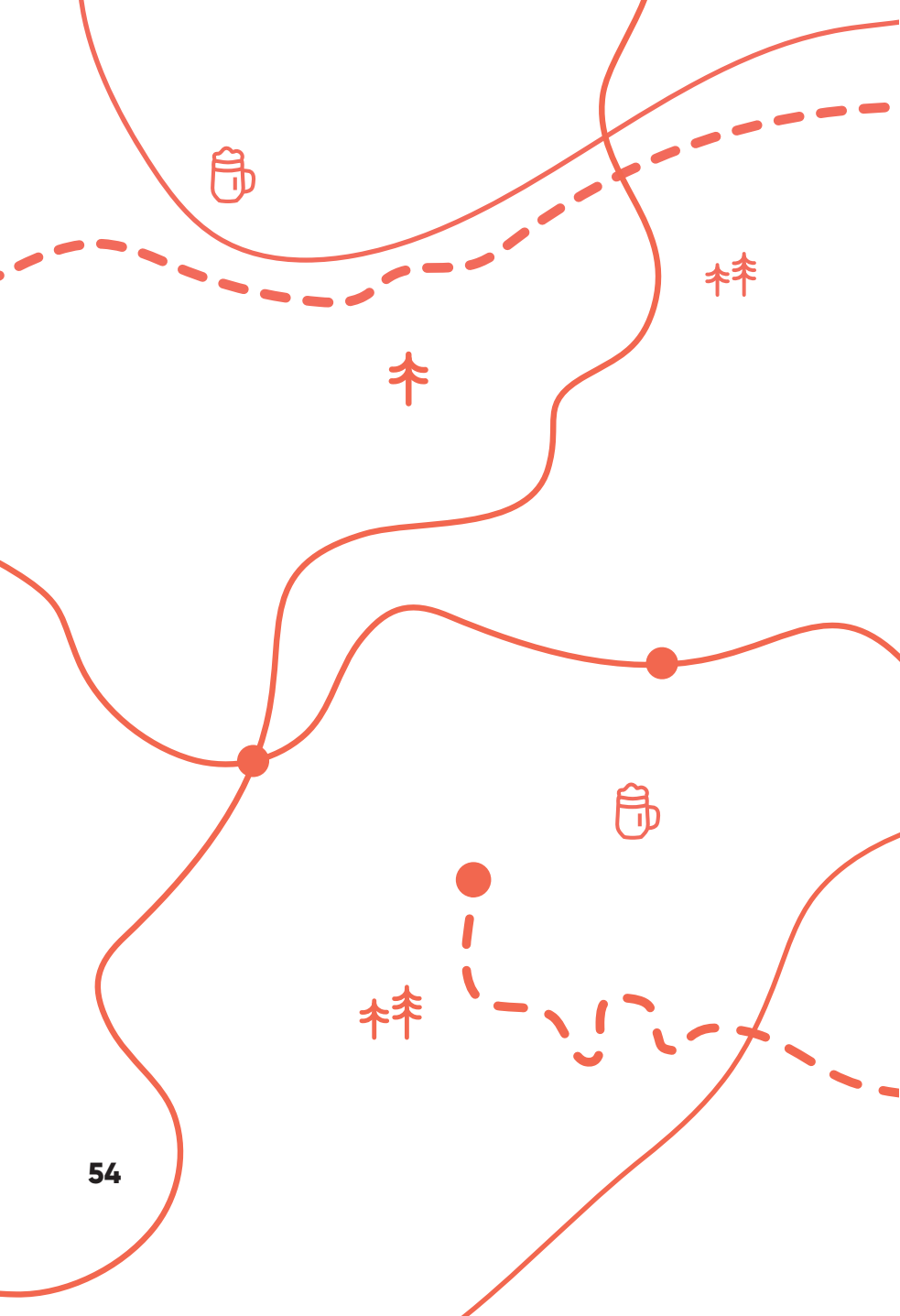
Prášíly → jezero (po zelené 8,3 km)

všeznalý tulák →

Jezero Laka je nejmenším a nejmělkčím ze všech šumavských ledovcových jezer. Zatímco všechna sousední jezera mají spíše kamenité dno, na dně Laka leží vrstva rašeliny. Jezero je také charakteristické plovoucími ostrůvky, jejichž poloha se v průběhu času neustále mění.

K jezeru se můžete vydat ze Železné Rudy nebo z parkoviště u Nové Hůrky. Pokud nejste zrovna vyznavači turistického ruchu, zvolte cestu z Prášil. Doporučuji jít Vintířovou stezkou kolem Prášilského potoka přes **Vysoké lávky**, zde se totiž můžete kochat pohledem do zmizelé Šumavy, kde stávaly původní osady. Navíc se můžete zastavit v **Hostinci u Michala**, v Prášilském ráji je právě tento hostinec zaručenou kvalitou. Suroviny pocházejí převážně z lokálních zdrojů a hovězí maso z vlastního chovu. Ochutnat zde můžete klasiku v podobě plněných knedlíků uzeným masem nebo lívanci s borůvkami.

Všechny trasy jsou v závěru krásné, vedou totiž starými alejemi staletých stromů, které jsou porostlé mechem a lišejnky. Ať už se nakonec vydáte odkudkoli, cestu k jezeru si určitě užijete a z nejednoho koutu na vás dýchne kouzlo staré Šumavy.



dobrodružný hipster →

Dobrodružný hipster nejraději absoluuje výlety s instafriendly místy. Rád si nasadí pohorky a protáhne nohy při delších trasách, ale klidně si zajde jen na malou procházku. Potěší ho i interaktivní cesty, kde se může něco dozvědět a hlavně zažít. Ve své ledvince má vždy po ruce smartphone, díky němuž mu neunikne jediný důležitý fotopoint.

Na své výpravě rád objevuje místa s příběhy nebo zajímavými projekty. Jeho dobrodružné srdce tíhne k divočině, ale rád si posedí i v útulné rodinné kavárničce. Na své cestě ocení i možnost bistra, kde si může na stojáka vypít pivo, dát si nějakou gastrospecialitu s netypickou chutí nebo zakoupit místní home made produkt.

dobrodružný hipster →

Kdo na Šumavě nenavštívil **Březník**, jako by ani nebyl. Březník je šumavská samota, bývalá hájovna a zároveň vyhlídkové místo poskytující pohled na horu Luzný a celé její údolí. V každé roční době zde zažijete šumavskou přírodu v její nejsyrovější podobě s lesy, polomy, rašeliništěm a především s úchvatnými výhledy.

Na své si zde přijdou v první řadě milovníci fotografování, údolí Luzného totiž nabízí neskutečné záběry především při ranním svítání. V zimě tady zase bývá dálnice s běžkaři. Březník byl také oblíbeným místem spisovatele Karla Klostermanna, kterému je zde v informačním středisku věnována expozice.

Nejsnazší trasa vede přímo z Modravy po asfaltové cestě bez většího převýšení. Vyrazit sem tak můžete i na kole nebo s kočárky. Další z možností je cesta přes **Cikánskou slat**, kterou je lepší zvolit až při cestě zpět. Proto doporučuji udělat kolem Březníku krásný a nenáročný okruh se zastávkou ve **Schwarzenberské hájovně** na vrcholu, kde si můžete dát něco dobrého k snědku. Anebo se stavte na Šumavěnkou a jedno vychlazené v místním modravském **pivovaru Lyer**.

GPS: 48.58163N, 13.28565E



Březník a Cikánská slat

pozor, jsi v 1. zóně NP, vstupuj pouze tam, kam je dovoleno!
někřič, je tu tetřev!



Pancíř

1214 m. n. m.

Železná Ruda → Pancíř (5 km po modré)

parkoviště Špičácké sedlo → Pancíř (2,5 km po červené)

dobrodružný hipster →

Jedno z nejkrásnějších šumavských panoramat naleznete na vrcholu **Pancíř**. Turistická chata s rozhlednou pak nabízí výhledy od Velkého Javoru až k Temelínu. V chatě se nachází také restaurace, kam si můžete zajít na borůvkové lívance a vychlazenou Šumavěнку.

Ale největší peckou tohoto vrcholu pro vás určitě budou **Otevřené dveře**. Za tímto istafriendly místem stojí spolek z We love Šumava, který vytvořil takřka oficiální symbol Pancíře a zároveň oblíbený fotopoint pro příchozí turisty. Dveře jsou zde pro vás dostupné kromě zimních měsíců celoročně a můžete se k nim dopravit například jedinečnou a nejstarší sedačkovou lanovkou v republice s nástupním místem Špičák a mezistanicí Hofmanky.

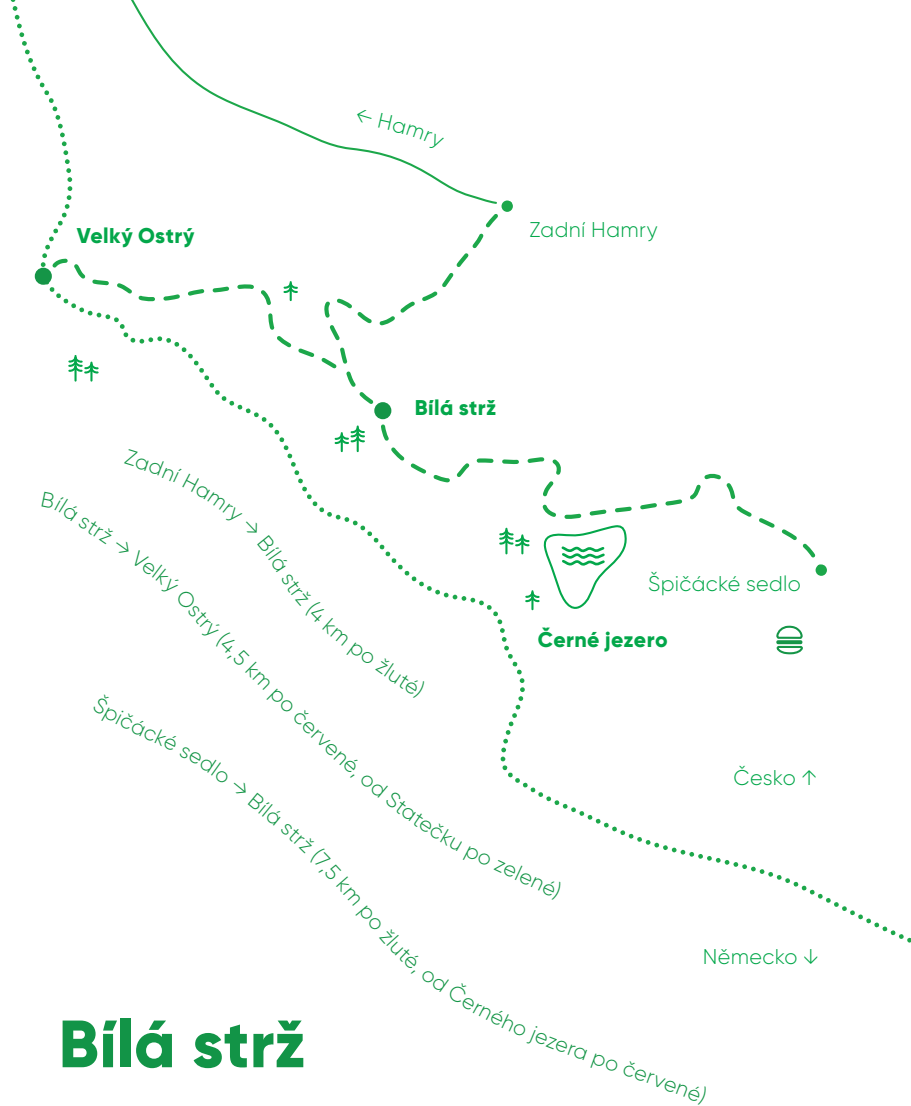
#otevrenedveře
#welovesumava

Pěší výstup na toto kouzelné místo je možný buďto od parkoviště ze Špičáckého sedla nebo ze Železné Rudy. Doplnit cukry poté můžete v železnorudské **Cafe Charlotte**, která byla již několikrát vyhlášena jako nejlepší cukrárna v ČR a v které jezdí legendární vláček. V nabídce mají všemožné poháry a opravdu ohromně velké a výborné dorty. Ale pozor, díky německé klientele je tady často narváno.

Bílá strž je největší vodopád, který můžete na Šumavě navštívit (měří 14 m). Leží v údolí Bílého potoka, na západ od **Černého jezera**. K samotnému vodopádu je přístup zakázán, jelikož se nachází v chráněné přírodní rezervaci, je tu ovšem možnost přiblížení se díky vyhlídkové terase, která vám umožní nádherný pohled na tento přírodní úkaz.

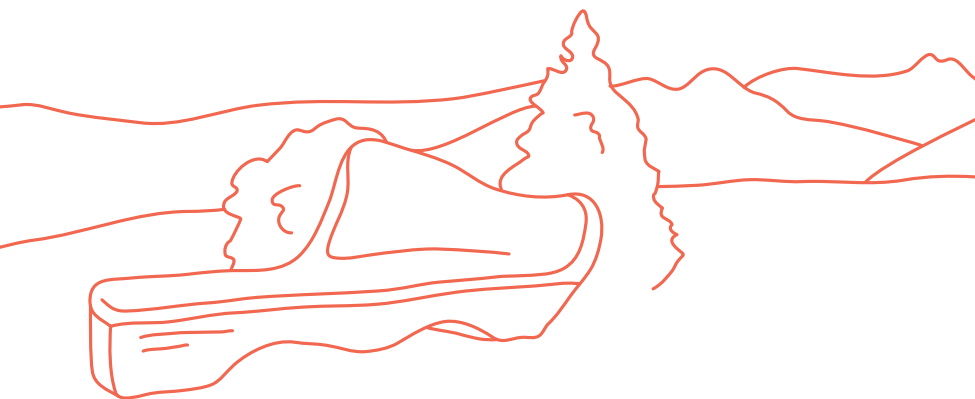
Podle jedné pověsti ze 17. století, zde v okolí žil myslivec, který získal svůj neobvykle výborný střelecký um díky spojení s ďáblem, za což byl následně uvězněn a mučen. Tato legenda údajně inspirovala hudebního skladatele Carla Maria von Webera k sepsání opery Čarostřelec.

K Bílé strži můžete dojít buďto od parkoviště Špičáckého sedla nebo z obce Zadní Hamry. Zdatnější jedinci mohou dále vyšplhat naučnou stezkou až na „Prsa Matky Boží“ neboli **Velký a Malý Ostrý**, kde budete odměněni úžasným výhledem. Před výšlapem se ještě doporučuji na Špičáku posilnit v pojízděném karavanu a zároveň legendární šumavské burgrárně **GrillMax**. Vymazlené burgry s domácími omáčkami a poctivým mletým masem je zkrátka to, co před cestou potřebujete.



Bílá strž

Horská Kvilda → Zhůří (3,2 km po zelené)
Zhůří → Klostermannova lavička (1,2 km směr Huťská hora)



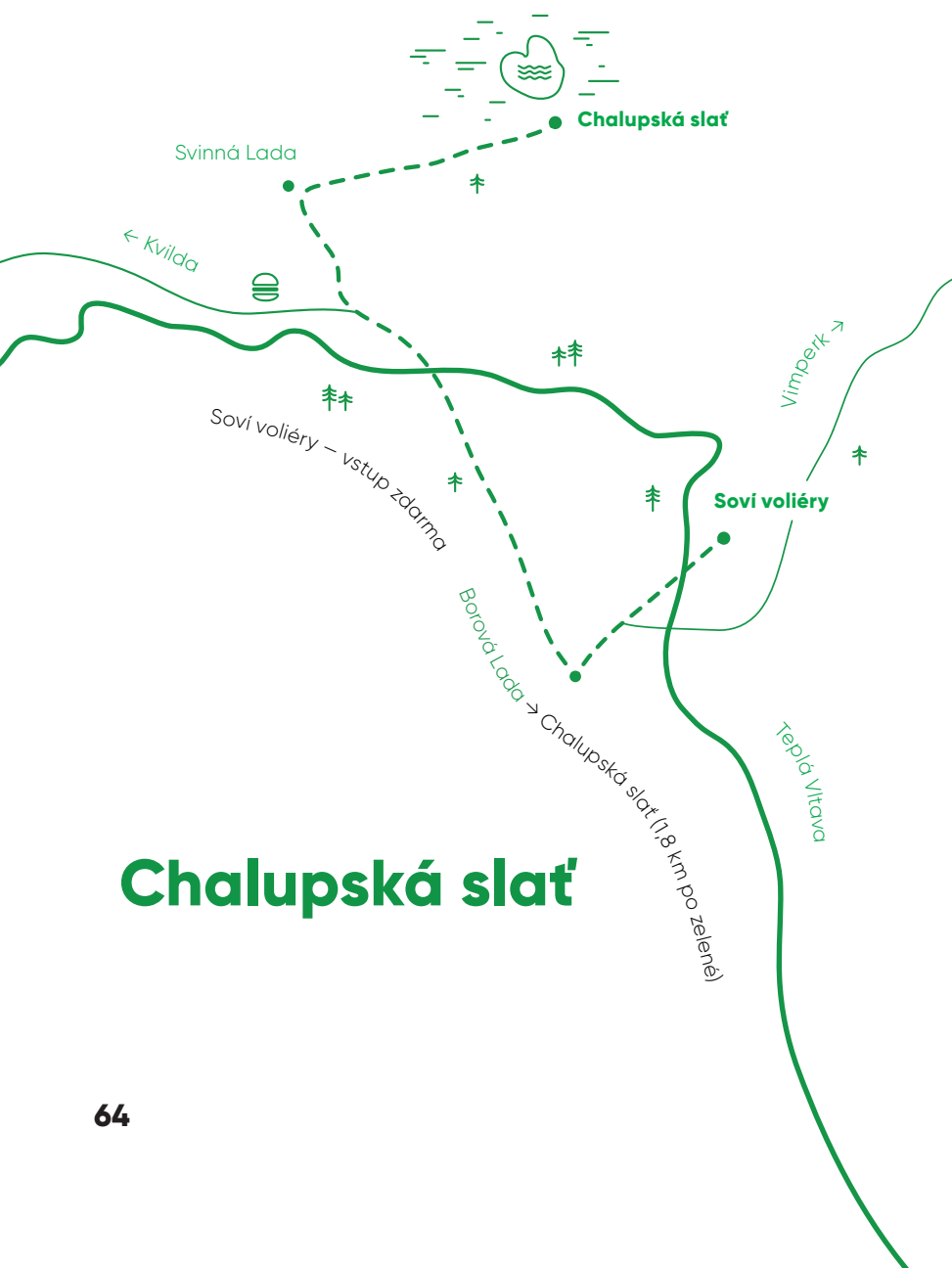
GPS: 49.0884406N, 13.5543331E

dobrodružný hipster →

Další ze zaniklých míst na Šumavě je obec **Zhůří**, které se stal osudný povolálecký odsun Němců. Vesničku dnes připomínají už jen základy kapličky, které nalezneme na trase z Rejštejna směrem k Horské Kvildě. V zimě se zde nachází hlavní křižovatka běžkařských stop. V předválečném čase se v blízkosti obce udála katastrofická nehoda pádu letadla, které údajně převáželo utajované materiály, komprimující samotného Hitlera. Na místě je obětí nehody vystaven pomník.

Toto místo rozhodně stojí za návštěvu, a to nejen kvůli romantickým pláním, které jsou zde všude kolem. Ale především pro odměnu v podobě nádherného výhledu na hřebeny Šumavy i na dominantní Roklan v pozadí Bavorského lesa. Tyto skvosty navíc můžete v klidu pozorovat z **Klostermannovy fotolavičky**, která zde byla vystavena spolkem Karla Klostermanna a projektem Fotíme Šumavu k 170. výročí největšího spisovatele a milovníka Šumavy.

Lavička byla vyrobena z jediného kmene stromu a naleznete jí jen kousek od bývalé Zlaté stezky. Toto místo je také ideální pro milovníky fotografie, takže až se sem vydáte, zastavte své myšlenky a načerpejte inspiraci z přírody přesně tak, jak to dělával Karel Klostermann.



Chalupská slat'

V údolí Vydřího potoka se skrývá jeden z nejromantičtějších koutů Šumavy, **Chalupská slat'**. Největší rašeliništní jezírko v ČR je zkrášleno plovoucími ostrůvky spolu s výhledovou plošinou, z které můžete tuto krásu obdivovat.

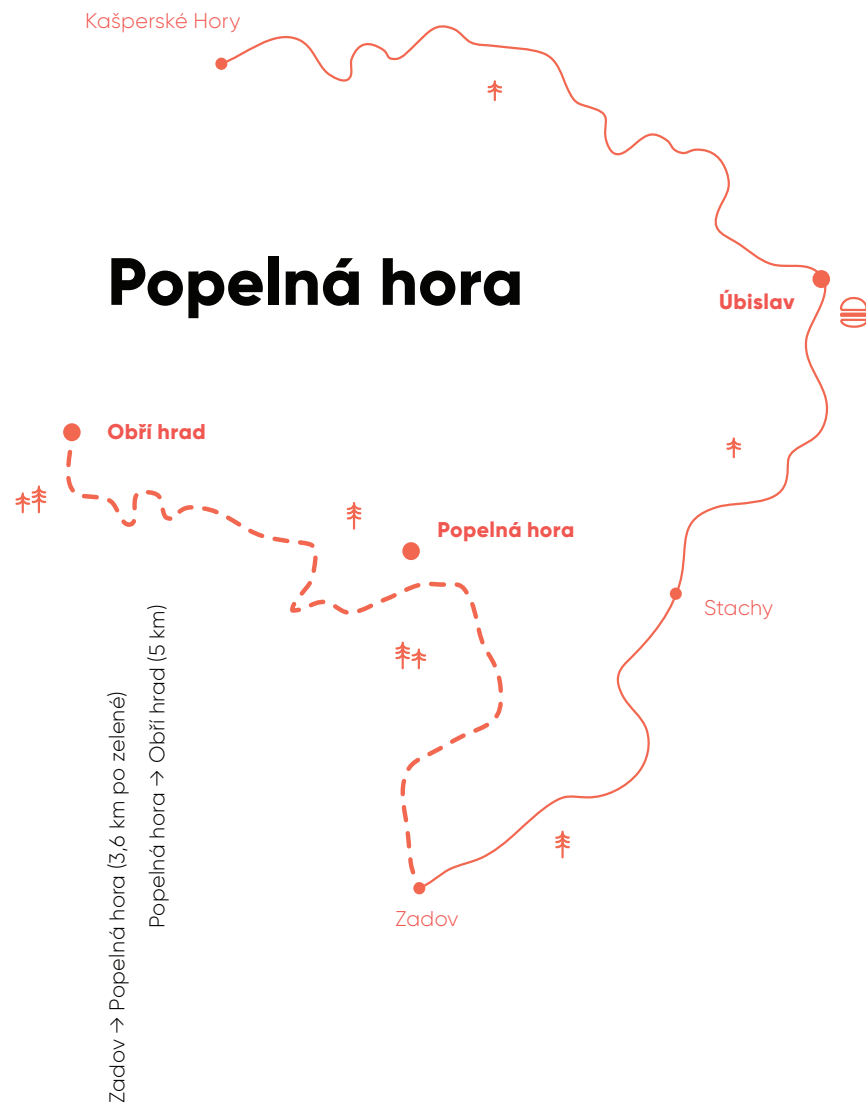
Pokud navštívíte tuto perlu Šumavy, zjistíte, že je to velmi instafriendly místo. Uprostřed jezírka se totiž nachází nejfotogeničtější bříza z celé Šumavy. Jestli také patříte mezi foto nadšence, rozhodně byste si neměli tento motiv nechat uniknout, obzvláště při mlhavém východu slunce. Ať už půjdete k slati pěšky nebo ne, bude pro vás důležitým výchozím bodem parkoviště v obci Borová Lada. Odtud poté vyrazíte k Svinné Ladě a dále se vydáte po naučné stezce.

V okolí Borových Lad byste určitě neměli opomenout další místo, které stojí za návštěvu, a to **soví voliéry**. Spatříte zde většinu zástupců šumavských sov, které můžete pozorovat z vyhlídkových míst přímo uprostřed voliéry. Pokud sem pojedete z Kvildy a budete projíždět Františkovem, rozhodně přibrzďte v restauraci **Panský Dům** a dejte si pstruha, čerstvější rybu jinde na Šumavě nenajdete.

Vrchol **Popelné hory** leží mezi Zadovem a Kašperskými Horami. Hora je porostlá vysokým smrkovým lesem a na její východní straně se nachází velké kamenné moře s výhledem na Stachy. V létě zde zaujmají místo velké porosty vřesu, borůvčí a brusinek. K vyhlídce se dostanete pomocí nenápadné cestičky uhybající z hlavní pěšiny.

Je to zkrátka výborná pěší túra ze Zadova, která je lemovaná romantickými paloučky. V blízkosti navíc můžete navštívit i nejvýznamější keltské kultovní místo v Čechách, a to **Obří hrad**, který je zároveň i vzácnou archeologickou památkou.

Hlavním vrcholem vaší cesty, ale nemusí být jen hradiště, ale světový oběd v **Divokém bistru** v Úbislavě. Můžete zde ochutnat francouzská, jihoasijská a středomořská jídla od francouzského šéfkuchaře, který vařil v Michelinových restauracích. Doporučovat si zde nedovolím, jelikož cokoliv si tady dáte, bude bez výhrad naprosto famózní. Nádherné venkovní prostředí, úžasné chutě a manželé, kteří prostě dávají do své práce lásku. Takže pokud se budete pohybovat v okolí Kašperských Hor, určitě si na toto netradiční místo zajed'te.



dobrodružný hipster →

Přírodní rezervaci **Amálino údolí** naleznete jihovýchodně od Kašperských Hor v CHKO Šumava. Území rezervace je nesymetrického členitého tvaru obklopující údolí, v kterém protéká Zlatý potok. Vyskytují se zde biotopy skalisek, mokřady, prameniště, vzácné a ohrožené druhy rostlin a živočichů. V oblasti rezervace se nachází pozůstatky dřívějšího dolování zlata, několik starých štol a dolů, kde se nachází jedno z nejvýznamnějších zimovišť netopýrů v Pošumaví. Rezervaci také prochází dvě hlavní naučné stezky, Stezka strážců hranice a Cesta zlatokopů, které stojí za to si projít. Na konci trasy se nachází vyhlídka do celého údolí, kde do sebe zapadají kopce jako zip.

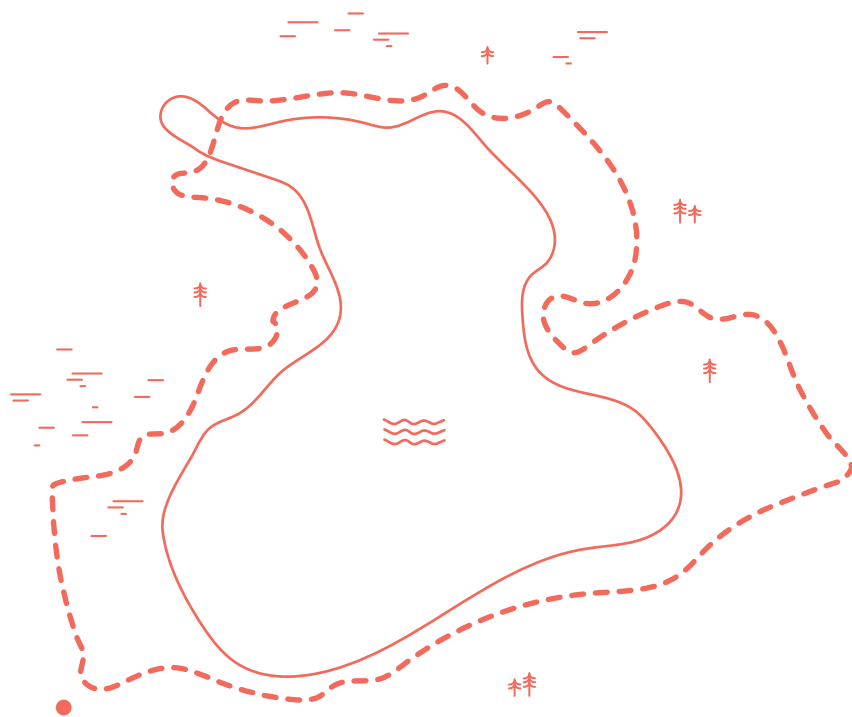
A za odměnu poté můžete zakotvit na Kašperkách v **Rósta café**, kde si svou kávu sami praží a obsluha vám ráda pomůže s výběrem právě pro vás. Kávu si můžete vychutnat na místě s domácím zákuskem nebo si nechat namlít do sáčku dle vlastního výběru. Nebo se tu zastavte ještě před výšlapem a dopřejte si snídani na terase. Ale žádné avospeciality zde nečekejte, tady dostanete pořádnou hezky českou snídani v podobě omelety nebo míchaných vajec se slaninou.

GPS: 49.1330900N, 13.5647600E



Amálino údolí

Kašperské Hory → Amálino údolí (okruh Cesta Zlatokopů 7,5 km)



info centrum VLS

Naučná stezka Olšina

celá stezka (7,3 km)

dobrodružný hipster →

Naučná stezka Olšina je dalším skvělým tipem, kam vyrazit o víkendu na výlet v každém ročním období. Nachází se na samém okraji Šumavy, a to v blízkosti Vodní nádrže Lipno. Interaktivní stezka vás provede kolem **rybníku Olšina** divokou šumavskou přírodou a přiblíží vám zajímavé informace o daném úseku, který zrovna procházíte.

Vzhledem k mokřinám v terénu je stezka vybudována především z přírodních materiálů, projdete se tak po dřevěných mostech a chodnicích, štěpkových pěšinách, ale můžete se brodit i v blátě. Vychutnáte si zde i několik výhledů do okolní krajiny a to na horu Plechý nebo Smrčinu.

Rybník Olšina je jedním z nejnvýše položených chovných rybníků v Čechách. Je zasazen do ryzí šumavské přírody obklopený mokřady, rašeliništi a smíšenými lesy, které si návštěvou stezky můžete prohlédnout v jejich autentické podobě. Břehy Olšiny jsou také domovem pro celou paletu rostlin, ptáků a dalších malých živočichů. To je také jedním z důvodů, proč rybník a jeho okolí spadá do zvláště chráněného území a ptací oblasti Boletice.

GPS: 48.7791292N, 14.0925275E

gastroturistika

01

Bistro pod Nebem
Kašperské Hory

03

Divoký Bistro
Úbislav

05

Hospůdka u Štěpána
Petrovice u Sušice

07

Hotel Rankl
Horská Kvilda

02

Café Charlotte
Železná Ruda

04

GrillMax
Špičák

06

Hostinec u Michala
Prášíly

08

Chata Rovina
Dobrá Voda

09

Chata Svatobor
Sušice

11

Okno do Šumavy
Srní

13

Pekárna a pivovar Kvilda
Kvilda

15

Pivovar U Zlatého srdce
Srní

17

The Coffeehouse
Sušice

10

Kafírna
Čeňkova Pila

12

Panský Dům
Františkov

14

Pivovar Lyer
Modrava

16

Rósta Café
Kašperské Hory

18

Z mechu a kapradí
Kvilda

co ochutnat?

Tápete-li nad tím, co si dát v restauraci k pití nebo co ochutnat typicky šumavského, abyste zapadli mezi místní? Vyzkoušejte některé z uvedených jídel, které jsou zde vyhlášené a u kterých jako tip uvádím i podniky, kde jsou tyto chody dle mého názoru a turistických ohlasů ty nejpovedenější.

Kromě hlavních jídel také doporučuji navštívit pekařství Karel Rendl v Sušici a okusit slavný olympijský chléb nebo tradiční točené tyčinky, kterými je toto pekařství vyhlášené.



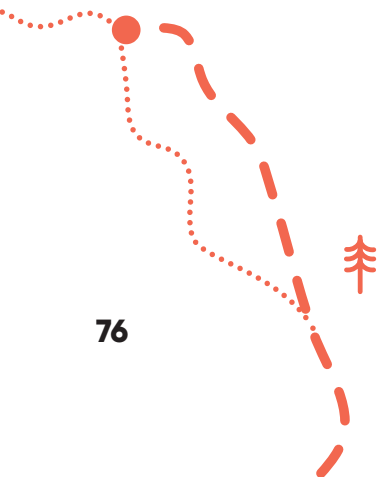
- **Šumavěnka**
nealko limonáda
- **Šumavské Bylinné Kitl**
bylinný digestiv
- **Šumavský pramen**
přírodní pramenitá voda
- **borůvkové knedlíky**
Vystřelený Vočko,
Rabí
- **pečený pstruh**
Panský Dům,
Františkov
- **chléb Karel**
pekařství Karel Rendl,
Sušice
- **plněné knedlíky uzeným**
Hostinec u Michala,
Prášíly
- **šumavské zelníky**
Hotel Srní
- **zvěřinový guláš**
Chata Rovina, Dobrá Voda

made in šumava

Pokud si ze své návštěvy Šumavy nechcete odvést jen obvyklý suvenýr, ale hledáte něco přírodního, domácího, chutného a pěkného, zkrátka **made with love in Šumava**, zde je pro vás několik tipů na dárky, kterými můžete obdarovat a potěšit sebe nebo někoho z vašich blízkých.

Většina produktů lze zakoupit online, anebo v partnerských prodejnách v okolí, které už si ale snadno sami dohledáte (čti vygooglujete).

76



→ **biosýrárna Melcher**
Červené Dvorce

→ **dřevěné výrobky**
Dřevák, Modrava

→ **kosmetika Šumava Forrest**
sumavaforrest.cz, Zdíkov

→ **Marmeláda z Pošumaví**
marmeladazposumavi.cz
Nýrsko

→ **náušnice Flowerski**
flowerski.cz, Sušice

→ **pražírna Kafe Pluma**
kafepluma.cz,
Sušice

→ **přírodní mýdla MýdLenka**
mydlenka.cz, Bezděkov

→ **sklářské výrobky**
prodejskla.cz, Lenora

→ **Šumavská mlékárna**
Dlouhá Ves

→ **Šumavský Pstruh**
pstruharstvi.cz, Vacov

77

kam na ...

Zde mám pro vás pár tipů, kam zajít v případě, že byste se nudili nebo chtěli nějak využít svůj volný čas pro poznávání, sport, relax nebo jen bloudění po lese.

Znovu připomínám, **pozor na 1. zónu NP**, ať vás neodchytne ochranář!

běžky

Modrava, Kvilda

houby

Špičák, Kvilda, Srní, Volary

borůvky

Železnorudsko, Kvilda, Modrava

kempování

Annín, Rejštejn, Olšina, Stachy, Borová Lada

kolo

Sušice, Kvilda, Modrava, Prášily

lyžovačku

Hartmanice, Zadov, Špičák

pivo

Modrava, Železná Ruda, Sušice, Vimperk, Kvilda, Kašperské Hory, Srní

vodu

Vydra, Otava

letní kino

Sušice, Kašperské Hory, Vimperk

nouzové nocoviště

Hůrka, Poledník, Bučina, Modrava, Strážný, Nové Údolí, Plešné jezero

ryby

Lipno, Otava, Křemelná

zvířecí výběh

Kvilda, Srní, Klášterec, Borová Lada

weby a appky

† npsumava.cz

† cestujemesumavou.cz

† kudyznudy.cz

† tripadvisor.cz

† [@sumava.turismus](https://www.instagram.com/sumava.turismus)

† [@welovesumava](https://www.instagram.com/welovesumava)

† [@fotimesumavu](https://www.instagram.com/fotimesumavu)

→ mapy.cz

nejlepší pro nalezení všech zmíněných míst, (navíc lze stáhnout do offline režimu, takže vám nebude žrát data)

→ [horská služba](#)

desatero horské služby, instrukce, pravidla a návod k poskytnutí první pomoci

→ [geocaching](#)

hledání tajných schránek s poklady, výborné pro turistiku s dětmi

→ [české hory](#)

všechny cestovní informace, místa a trasy, navíc sbírání bodů a virtuálních razítek

→ [atlas hub](#)

naučný a přehledný pomocník pro houbaře, (lze použít i v offline režimu)

závěrem

Pokud jste dočetli až sem, doufám že vás popadla chuť někam vyrazit a vyzkoušet pár tras a tipů pro obohacení svých vandrů nebo jste alespoň narazili na zajímavé večerní čtení. Asi jste si všimli, že jste v celé knize nenarazili ani na jednu fotografii, jak tomu u klasických průvodců bývá. To je z jednoho prostého důvodu, abyste si o každém místě udělali pouze svou představu a to tím, že tam pojedete a uvidíte vše na vlastní oči sami.

Závěrem vám chci jen popřát, ať si svá dobrodružství na Šumavě užijete, poznáte toho co nejvíce a ať vás neopouští chuť objevovat nová a nová místa. Pro vaše další tipy a nápady kam vyrazit, můžete využít volné strany na konci, které mohou posloužit jako cestovní deník pro vaše zápisky, poznámky nebo skici z cest.

Věřím, že si Šumavu zamilujete a budete se sem vždy rádi vracet!



rejstřík


Amálino údolí	68
Bílá strž	60
Borová Lada	65
Boubín	15
Březník	14, 56
Cikánská slať	56
Čeňkova pila	20
Černá hora	51
Černé jezero	15, 23
Čertovo jezero	23
Dobrá Voda	15
Filipova Huť	14
Františkov	65
Horská Kvilda	63
Chalupská slať	14, 65
Jezerní slať	15, 34
jezero Laka	15, 53
Kašperské Hory	28, 68
Kepelské Zhůří	48
Kleť	15
Kvilda	34

Malé Javorské jezero	43
Malý Ostrý	60
Modrava	56
Obří hrad	14, 66
Olšina	71
Pancíř	59
Plechý	14, 46
Plešné jezero	46
Poledník	38
Popelná hora	66
Prášily	38, 53
Sedlo	27
Sušice	31
Srní	32
Svaroh	45
Špičák	60
Trojmezí	46
Třístoličník	46
Úbislav	66
Velhartice	25
Velký Javor	15, 43
Velké Javorské jezero	43
Velký Ostrý	60
Zhůří	63
Železná Ruda	59

obsah

úvodem	9
co je to šumava?	10
proč na šumavu?	12
nej ...	14
infocentra np šumava	16
pražský turista	19
všeznalý tulák	37
dobrodružný hipster	55
gastroturistika	72
co ochutnat?	74
made in šumava	76
kam na ...	78
weby a appky	80
závěrem	83
rejstřík	84





texty a grafická úprava → Jana Valdmanová

1. vydání, © 2021



