

ZÁPADOČESKÁ UNIVERZITA V PLZNI
FAKULTA APLIKOVANÝCH VĚD
Katedra mechaniky – obor Stavitelství

Příloha č.5
Vyjádření správců sítí

Bakalářská práce - Zpracování projektové dokumentace pro novostavbu rozhledny

Vedoucí práce: Ing. Luděk Vejvara Ph.D.

Autor: Petr Zelenka

Vyjádření skupiny ČEZ o existenci komunikačního vedení



ŽADATEL
Petr Zelenka

NAŠE ZNAČKA
0700374881

VYŘIZUJE / LINKA

VYŘÍZENO DNE
02.05.2021

Sdělení o existenci komunikačního vedení společnosti ČEZ ICT Services, a. s.

Název akce: Bakalářská práce - rozhledna

Účel: Informativní

Vážený zákazníku,
dovolujeme si reagovat na Vaši žádost číslo 0700374881 ze dne 02.05.2021, která se týkala sdělení o existenci komunikačního zařízení na Vámi určeném zájmovém území.

Dle vědomí společnosti ČEZ ICT Services, a. s., se na Vámi vymezeném zájmovém území
nenachází komunikační zařízení v majetku společnosti ČEZ ICT Services, a. s.

Zároveň si Vás dovolujeme upozornit, že není vyloučeno, že se ve Vámi vymezeném zájmovém území
nachází jiné zařízení, které není v majetku společnosti ČEZ ICT Services, a. s.

Toto sdělení je platné do 02.05.2022.

V souvislosti s výše uvedeným si Vás dovolujeme upozornit, že sdělení o existenci či neexistenci sítí představuje skutečnosti tvořící obchodní tajemství společnosti ČEZ ICT Services, a. s. Poskytnuté informace jsou dále také důvěrnými informacemi společnosti ČEZ ICT Services, a. s. Z výše uvedených důvodů si Vás proto společnost ČEZ ICT Services, a. s., dovoluje upozornit, že s poskytnutými informacemi je potřeba nakládat dle platných právních předpisů, v opačném případě se vystavujete postihu ve smyslu platné právní úpravy. V této souvislosti si Vás dovolujeme rovněž upozornit, že požadované informace nesmí být předány, sděleny, využity, zpřístupněny, či jiným způsobem postoupeny na jakoukoli třetí osobu bez předchozího prokazatelného souhlasu společnosti ČEZ ICT Services, a. s. Informace o existenci sítí mohou být využity pouze pro účel, pro který byly vyžádány.

ČEZ ICT Services, a. s.

Praha, Praha 4
Duhová 1531/3
PSČ 140 53
IČ: 26470411

Přílohy

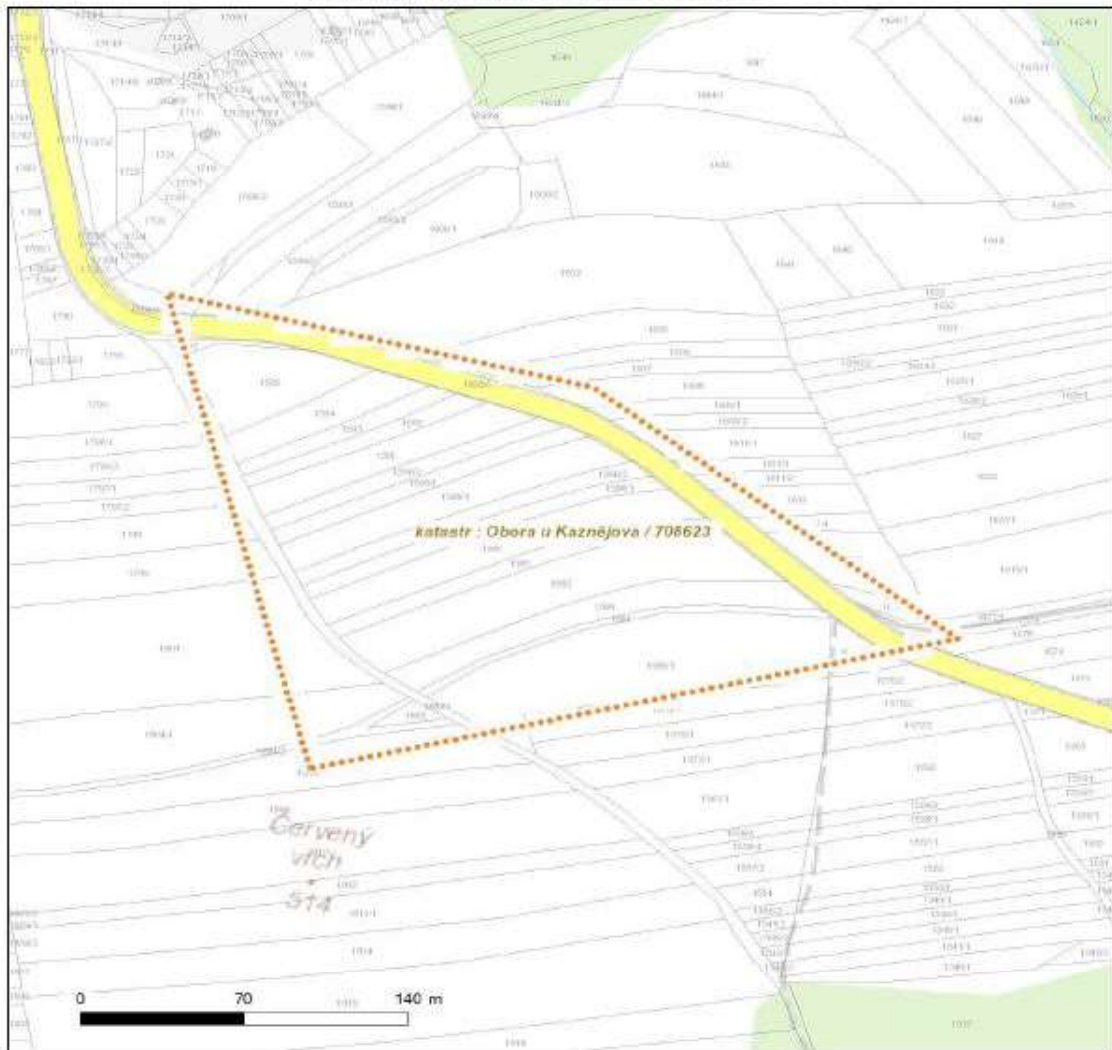
Situační výkres zájmového území

ČEZ ICT Services, a. s.

Duhová 1531/3, 140 53 Praha 4 | tel.: 841 842 843 | IČ: 26470411, DIČ: CZ26470411
e-mail: servicedesk@cez.cz, www.oez.cz/oez-ict-services | zapsána v obchodním rejstříku
vedeném Městským soudem v Praze, oddíl B, vložka 7309.

Zakreslené polohy zařízení v příloze jsou pouze informativní.

Situační výkres zájmového území



LEGENDA

- | | | | |
|---|---------------------------|---|-----------------------------|
|  | Nadzemní optické vedení |  | Radioreléový spoj vzduch |
|  | Podzemní optické vedení |  | Zájmové území |
|  | Nadzemní metalické vedení |  | Hranice katastrálního území |
|  | Podzemní metalické vedení | | |

Vyjádření skupiny ČEZ distribuce o existenci energetického zařízení

V bakalářské práci bylo provedeno zjednodušení a vedení VN bylo považováno za NN.



Petr Zelenka

NAŠE ZNAČKA
0101517445

VYŘÍZENO DNE
02.05.2021

Sdělení o existenci energetického zařízení, sítě pro elektronickou komunikaci nebo zařízení technické infrastruktury v majetku společnosti ČEZ Distribuce, a. s., pro akci:

Bakalářská práce - rozhledna

Vážený zákazníku,

Na základě Vaší žádosti 0101517445 ze dne 02.05.2021 Vám zasíláme sdělení o existenci energetického zařízení, sítě pro elektronickou komunikaci nebo zařízení technické infrastruktury v majetku společnosti ČEZ Distribuce, a. s., ve Vámi vymezeném zájmovém území.

Dovolujeme si Vás upozornit, že sdělení nenahrazuje vyjádření provozovatele distribuční soustavy k projektové dokumentaci pro územní nebo stavební řízení, k připojení nového odběru, zdroje elektrické energie nebo k navýšení rezervovaného příkonu a výkonu a s výjimkou havárií ani souhlas s činností v ochranném pásmu.

Toto sdělení je platné do 02.11.2021 a je jedním z podkladů pro zpracování projektové dokumentace, pokud je taková dokumentace zpracovávána.

V majetku ČEZ Distribuce, a. s., se na Vámi uvedeném zájmovém území nachází nebo ochranným pásmem zasahuje energetické zařízení typu:

	sít NN	sít VN	sít VVN
Podzemní sít'			
Nadzemní sít'		střet	

Stanice	
---------	--

V majetku ČEZ Distribuce, a. s., se na Vámi uvedeném zájmovém území nachází nebo ochranným pásmem zasahuje sít' pro elektronickou komunikaci typu:

	sít' pro elektronickou komunikaci
Podzemní sít'	
Nadzemní sít'	

Zařízení technické infrastruktury zahrnuje zejména vodovodní, kanalizační a plynové přípojky pro objekty ČEZ Distribuce a. s., a dále pak další podzemní a nadzemní zařízení sloužící pro provoz distribuční sítě. V majetku ČEZ Distribuce, a. s., se na Vámi uvedeném zájmovém území nachází nebo ochranným pásmem zasahuje zařízení technické infrastruktury:

	zařízení technické infrastruktury
Nadzemní nebo podzemní	

ČEZ Distribuce, a. s.

Děčín, Děčín IV-Podmokly, Teplická 874/6, PSČ 405 02 | IČ: 24729035, DIČ: CZ24729035 |
zapsaná v obchodním rejstříku vedeném u Krajského soudu v Ústí nad Labem, sp. zn. B 2145 |
e-mail: info@cezdistribuce.cz, www.cezdistribuce.cz |
zasílací adresa: ČEZ Distribuce, a. s., Píseň, Guldenerova 2577/19, PSČ 326 00

DISTRIBUCE

Energetické zařízení (mimo nadzemních sítí NN), zařízení sítě pro elektronickou komunikaci a zařízení technické infrastruktury je chráněno ochranným pásmem podle § 46 zákona č. 458/2000 Sb., o podmínkách podnikání a o výkonu státní správy v energetických odvětvích a o změně některých zákonů (energetický zákon), ve znění pozdějších předpisů. Přibližný průběh tras energetických zařízení, sítě pro elektronickou komunikaci (v trase kabelového vedení může být uloženo několik kabelů energetických i komunikačních) a tras zařízení technické infrastruktury zasíláme v příloze tohoto dopisu.

V případě existence podzemních energetických zařízení, sítě pro elektronickou komunikaci nebo zařízení technické infrastruktury je povinností stavebníka alespoň 14 dní před započítím zemních prací požádat telefonicky na 800 850 860 nebo e-mailem na info@cezdistribece.cz o tzv. vytyčení trasy podzemního zařízení, sítě pro elektronickou komunikaci nebo zařízení technické infrastruktury. O vytyčení lze požádat pouze na základě vydaného sdělení o existenci energetického zařízení, sítě pro elektronickou komunikaci nebo zařízení technické infrastruktury, a to (mimo havárií) nejpozději 30 dní před koncem jeho platnosti.

Dojde-li k obnažení podzemního vedení nebo k poškození energetického zařízení, sítě pro elektronickou komunikaci nebo zařízení se sítě pro elektronickou komunikaci související nebo zařízení technické infrastruktury ve vlastnictví ČEZ Distribuce, a. s., nahláste nám prosím tuto skutečnost bezodkladně jako poruchu na bezplatnou linku 800 850 860.

Pokud uvažovaná akce nebo činnost zasáhne do ochranného pásma nadzemních vedení, trafostanic nebo sítě pro elektronickou komunikaci, popř. bude po vytyčení zjištěno, že zasahuje do ochranného pásma podzemních energetických zařízení nebo zařízení pro elektronickou komunikaci, je nutné písemně požádat společnost ČEZ Distribuce, a. s., o souhlas s činností v ochranném pásmu (formulář je k dispozici na www.cezdistribuce.cz v části Formuláře / Činnosti v ochranných pásmech, kontaktní údaje pro podání Vaší žádosti naleznete v zápatí). Jestliže uvažovaná akce vyvolá potřebu dílčí změny trasy vedení nebo přemístění některých prvků energetického zařízení nebo sítě pro elektronickou komunikaci včetně souvisejícího zařízení, je nutné včas společnost ČEZ Distribuce, a. s., požádat o přeložku zařízení podle § 47 energetického zákona.

Zároveň Vás upozorňujeme, že v zájmovém území se může nacházet taktéž energetické zařízení, sít pro elektronickou komunikaci nebo zařízení technické infrastruktury, které není v majetku společnosti ČEZ Distribuce, a. s.

V souvislosti s výše uvedeným si Vás dovoluujeme upozornit, že uvedené sdělení včetně jeho příloh obsahuje skutečnosti tvořící obchodní tajemství společnosti ČEZ Distribuce, a. s. Poskytnuté informace jsou dále také důvěrnými informacemi a obchodně citlivými informacemi společnosti ČEZ Distribuce, a. s. Z výše uvedených důvodů si Vás proto společnost ČEZ Distribuce, a. s., dovoluje upozornit, že s poskytnutými informacemi je potřeba nakládat dle platných právních předpisů, v opačném případě se vystavujete postihu ve smyslu platné právní úpravy. V této souvislosti si Vás dále dovoluujeme upozornit, že požadované informace nesmí být předány, sděleny, využity, zpřístupněny, či jiným způsobem postoupeny na jakoukoli třetí osobu bez předchozího prokazatelného souhlasu společnosti ČEZ Distribuce, a. s. Informace o existenci energetického zařízení, sítě pro elektronickou komunikaci a zařízení technické infrastruktury mohou být využity pouze pro účel, pro který byly vyžádány.

S pozdravem

ČEZ Distribuce, a. s.
Děčín, Děčín IV-Podmokly
Teplická 874/8
PSČ 405 02
IČ: 24729035

Přílohy

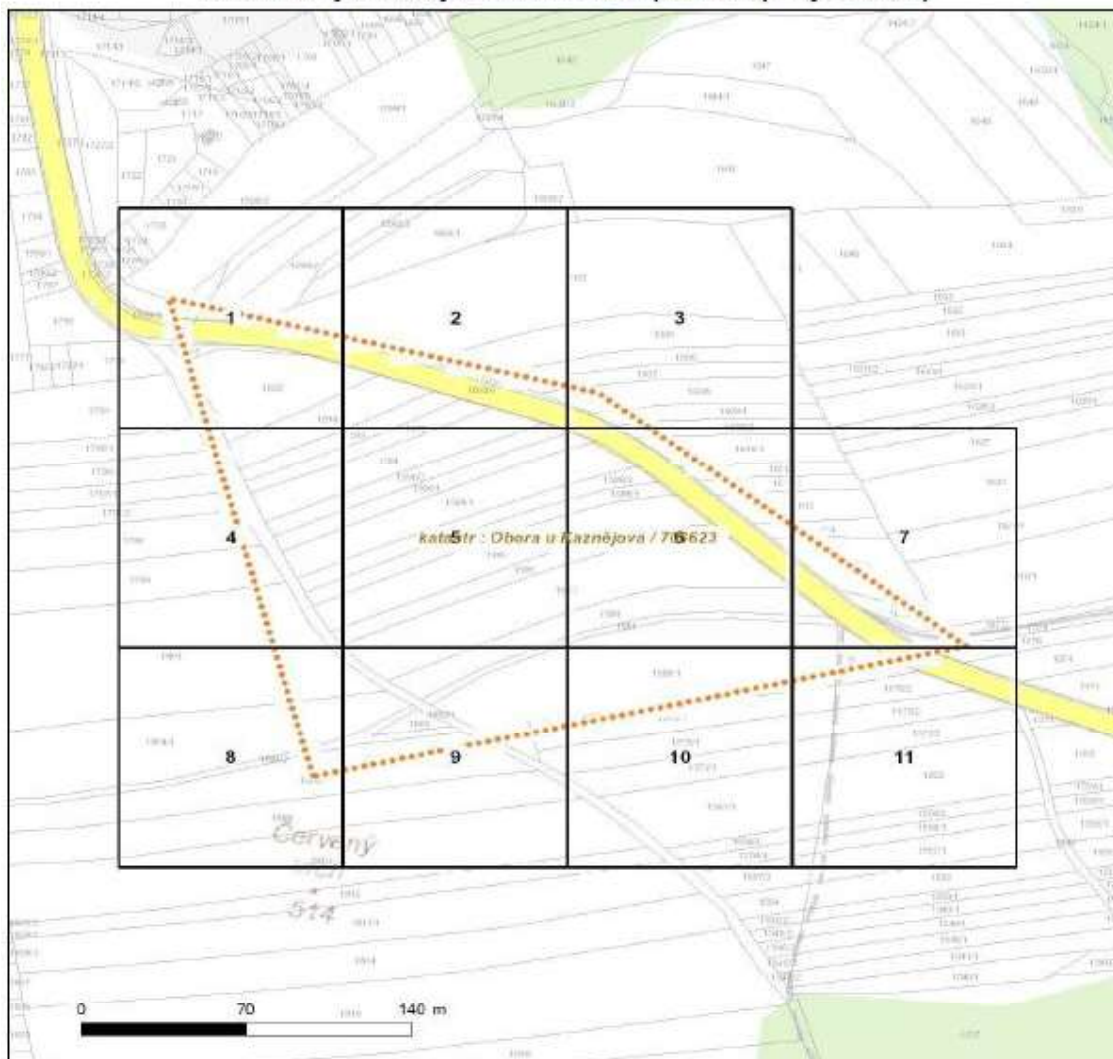
1. Situační výkres zájmového území
2. Podmínky pro provádění činností v ochranných pásmech energetických zařízení, sítě pro elektronickou komunikaci a zařízení technické infrastruktury

ČEZ Distribuce, a. s.

Děčín, Děčín IV-Podmokly, Teplická 874/8, PSČ 405 02 | IČ: 24729035, DIČ: CZ24729035 |
zapsaná v obchodním rejstříku vedeném u Krajského soudu v Ústí nad Labem, sp. zn. B 2145 |
e-mail: info@cezdistribece.cz, www.cezdistribuce.cz |
zasílací adresa: ČEZ Distribuce, a. s., Plzeň, Guldenerova 2577/19, PSČ 326 00

Zakreslené polohy zařízení v příloze jsou pouze informativní.

Situační výkres zájmového území (klad mapových listů)



Není-li zobrazena katastrální mapa, zadejte žádost znovu. Katastrální mapa je generována prostřednictvím externí WMS služby, jejíž provoz nezajišťuje společnost ČEZ Distribuce, a. s.

LEGENDA		
Podzemní vedení NN do 1 kV	Stanice do 52 kV - stožárová	Nadzemní sít' pro elektronickou komunikaci
Nadzemní vedení NN do 1 kV	Stanice do 52 kV - zděná	Podzemní sít' pro elektronickou komunikaci
Podzemní vedení VN do 35 kV	Transformovna (nad 52 kV)	Souběhy sít' pro elektronickou komunikaci s energetickými sítěmi
Nadzemní vedení VN do 35 kV	Probíhající investice ČEZ Distribuce	Souběh s nadzemním vedením NN do 1 kV
Podzemní vedení VVN 110 kV	Stanice ČEZ Distribuce ve výstavbě	Souběh s podzemním vedením VN do 35 kV
Nadzemní vedení VVN 110 kV	Zařízení ČEZ Distribuce ve výstavbě	Souběh s nadzemním vedením VN do 35 kV
NN převod odběratele	Hrnce katastrálního území	Souběh s podzemním vedením VVN 110 kV
Zařízení technické infrastruktury		Souběh s nadzemním vedením VVN 110 kV
Cizí energetické vedení		
Zájmové území		

Zakreslené polohy zařízení v příloze jsou pouze informativní.


Situační výkres - list 1



Není-li zobrazena katastrální mapa, zadejte žádost znovu. Katastrální mapa je generována prostřednictvím externí WMS služby, jejíž provoz nezajišťuje společnost ČEZ Distribuce, a. s.

Zakreslené polohy zařízení v příloze jsou pouze informativní.

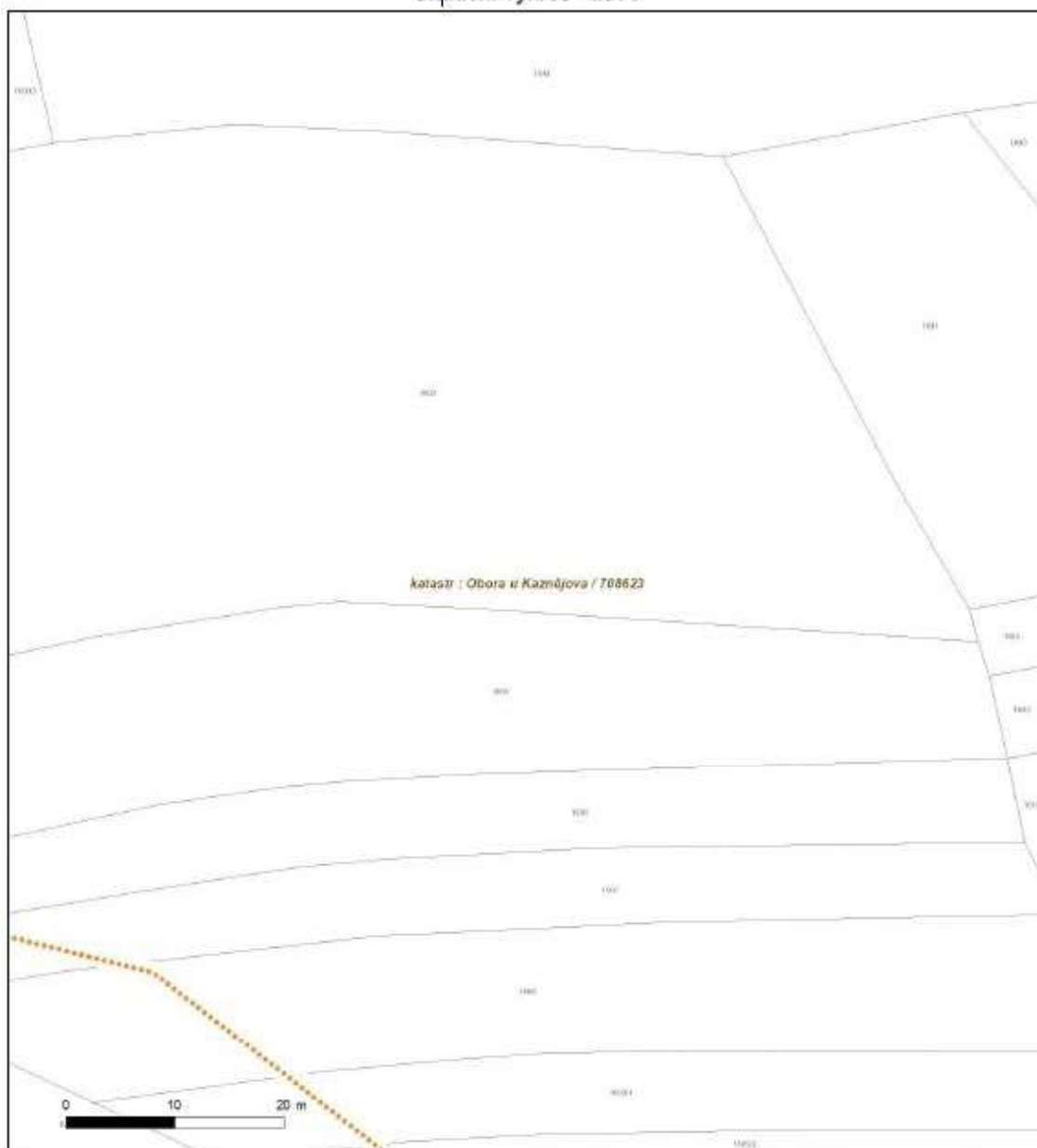
Situační výkres - list 2



Není-li zobrazena katastrální mapa, zadejte žádost znovu. Katastrální mapa je generována prostřednictvím externí WMS služby, jejíž provoz nezajišťuje společnost ČEZ Distribuce, a. s.

Zakreslené polohy zařízení v příloze jsou pouze informativní.

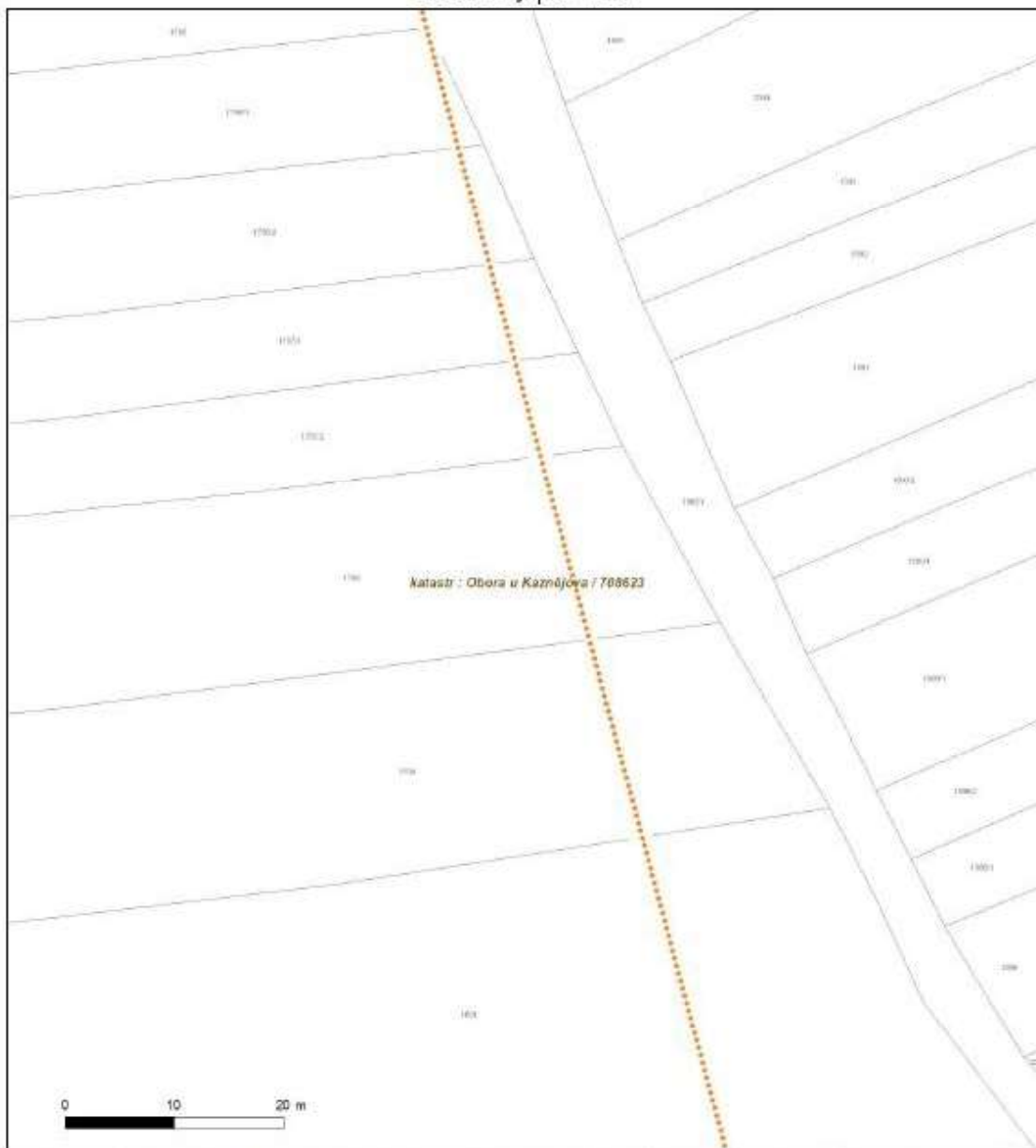
Situační výkres - list 3



Není-li zobrazena katastrální mapa, zadejte žádost znovu. Katastrální mapa je generována prostřednictvím externí WMS služby, jejíž provoz nezajišťuje společnost ČEZ Distribuce, a. s.

Zakreslené polohy zařízení v příloze jsou pouze informativní.


Situační výkres - list 4



Není-li zobrazena katastrální mapa, zadejte žádost znovu. Katastrální mapa je generována prostřednictvím externí WMS služby, jejíž provoz nezajišťuje společnost ČEZ Distribuce, a. s.

Zakreslené polohy zařízení v příloze jsou pouze informativní.


Situační výkres - list 5



Není-li zobrazena katastrální mapa, zadejte žádost znovu. Katastrální mapa je generována prostřednictvím externí WMS služby, jejíž provoz nezajišťuje společnost ČEZ Distribuce, a. s.

Zakreslené polohy zařízení v příloze jsou pouze informativní.

Situační výkres - list 6




Není-li zobrazena katastrální mapa, zadejte žádost znovu. Katastrální mapa je generována prostřednictvím externí WMS služby, jejíž provoz nezajišťuje společnost ČEZ Distribuce, a. s.



Zakreslené polohy zařízení v příloze jsou pouze informativní.

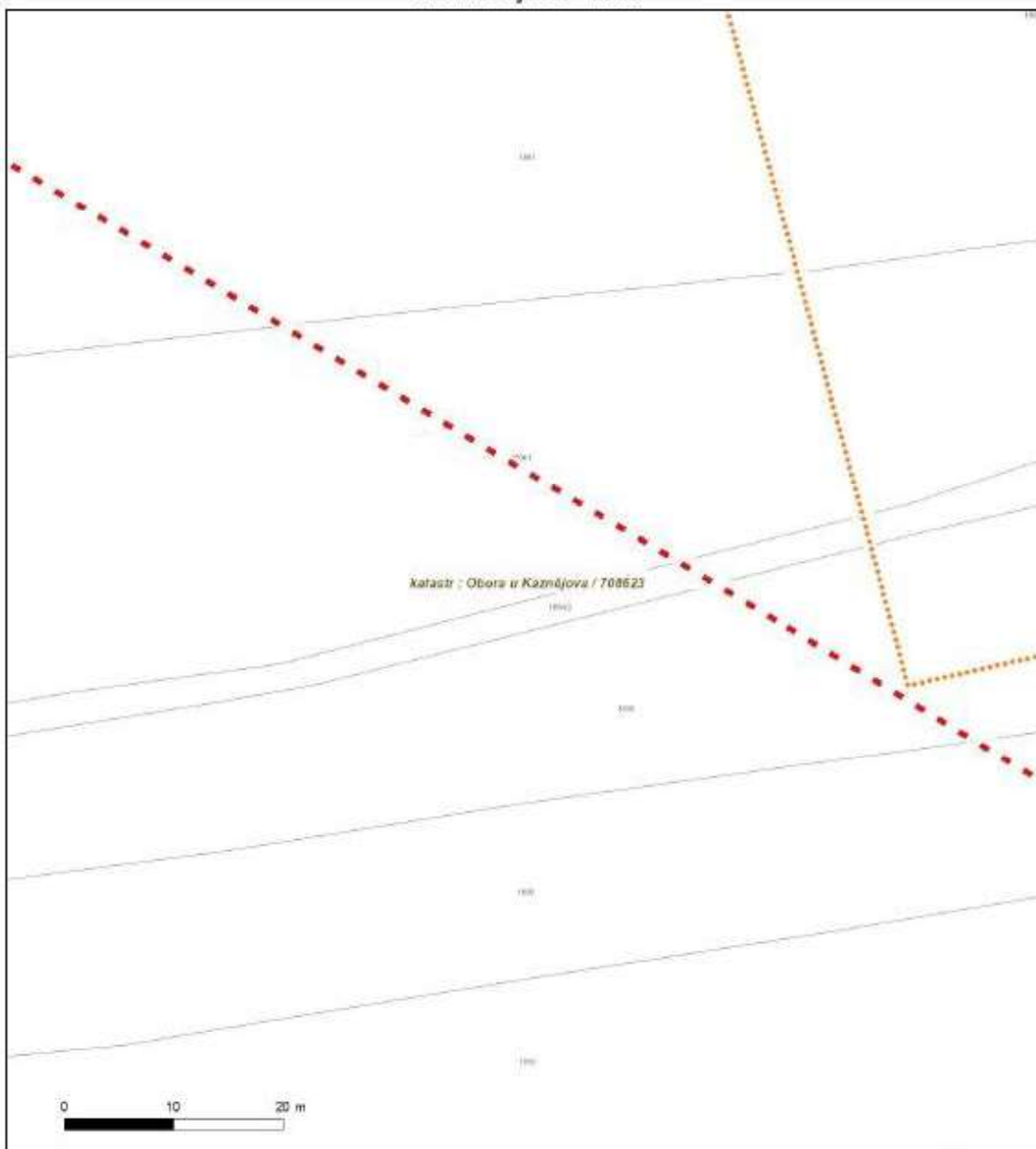
Situační výkres - list 7



Není-li zobrazena katastrální mapa, zadejte žádost znovu. Katastrální mapa je generována prostřednictvím externí WMS služby, jejíž provoz nezajišťuje společnost ČEZ Distribuce, a. s.

Zakreslené polohy zařízení v příloze jsou pouze informativní.

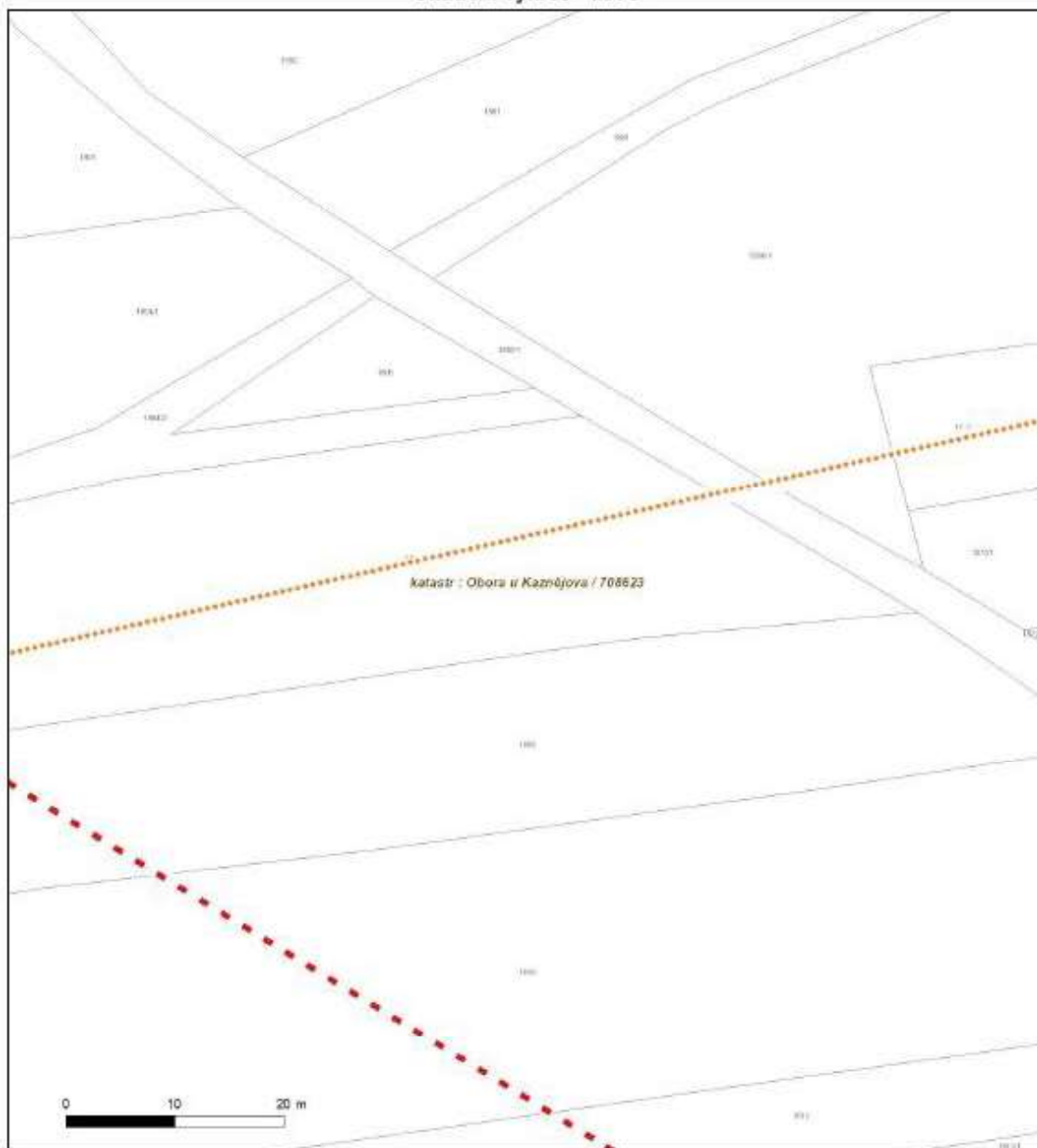
Situační výkres - list 8



Není-li zobrazena katastrální mapa, zadejte žádost znovu. Katastrální mapa je generována prostřednictvím externí WMS služby, jejíž provoz nezajišťuje společnost ČEZ Distribuce, a. s.

Zakreslené polohy zařízení v příloze jsou pouze informativní!

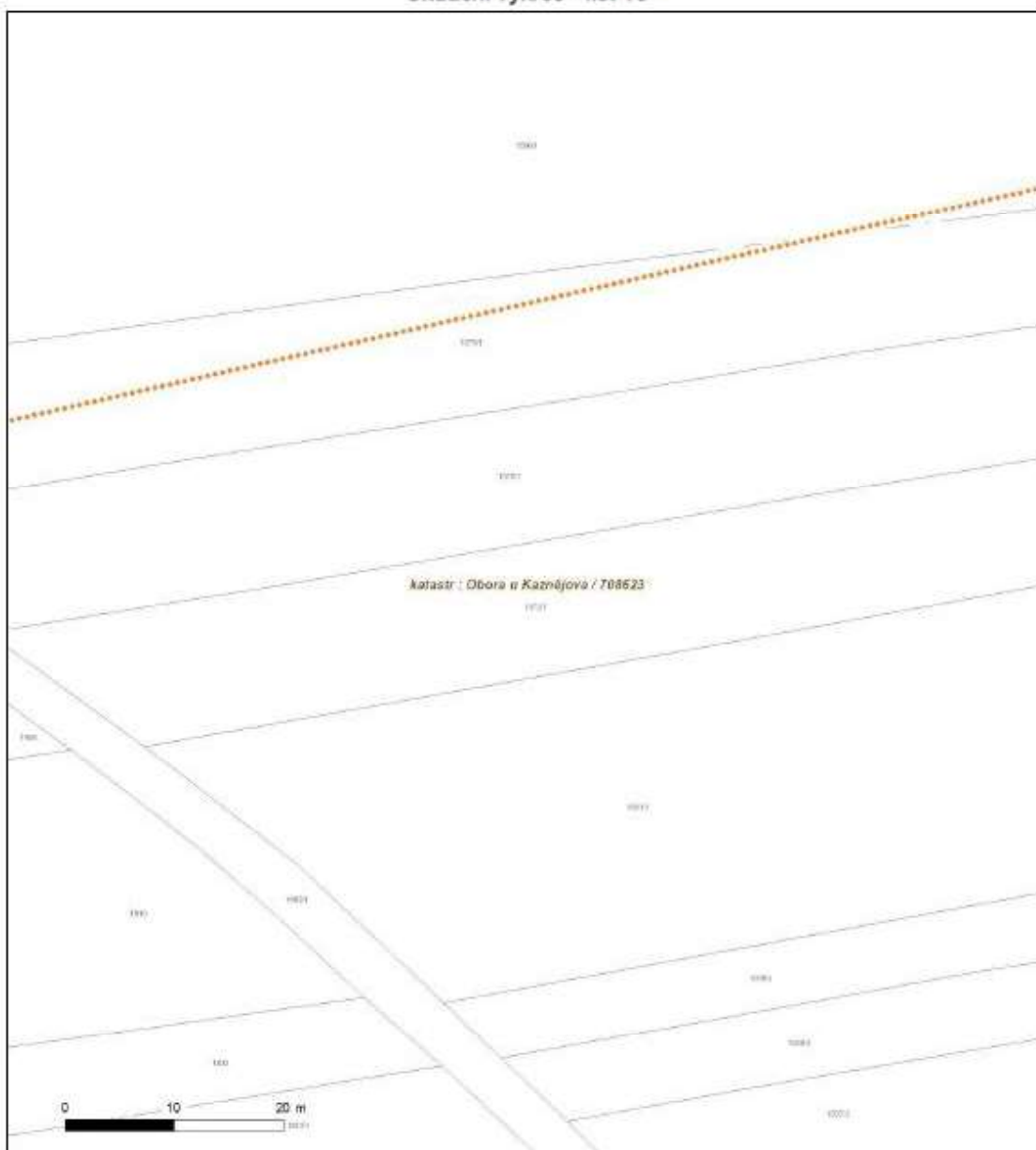
Situační výkres - list 9



Není-li zobrazena katastrální mapa, zadejte žádost znovu. Katastrální mapa je generována prostřednictvím externí WMS služby, jejíž provoz nezajišťuje společnost ČEZ Distribuce, a. s.

Zakreslené polohy zařízení v příloze jsou pouze informativní.

Situační výkres - list 10

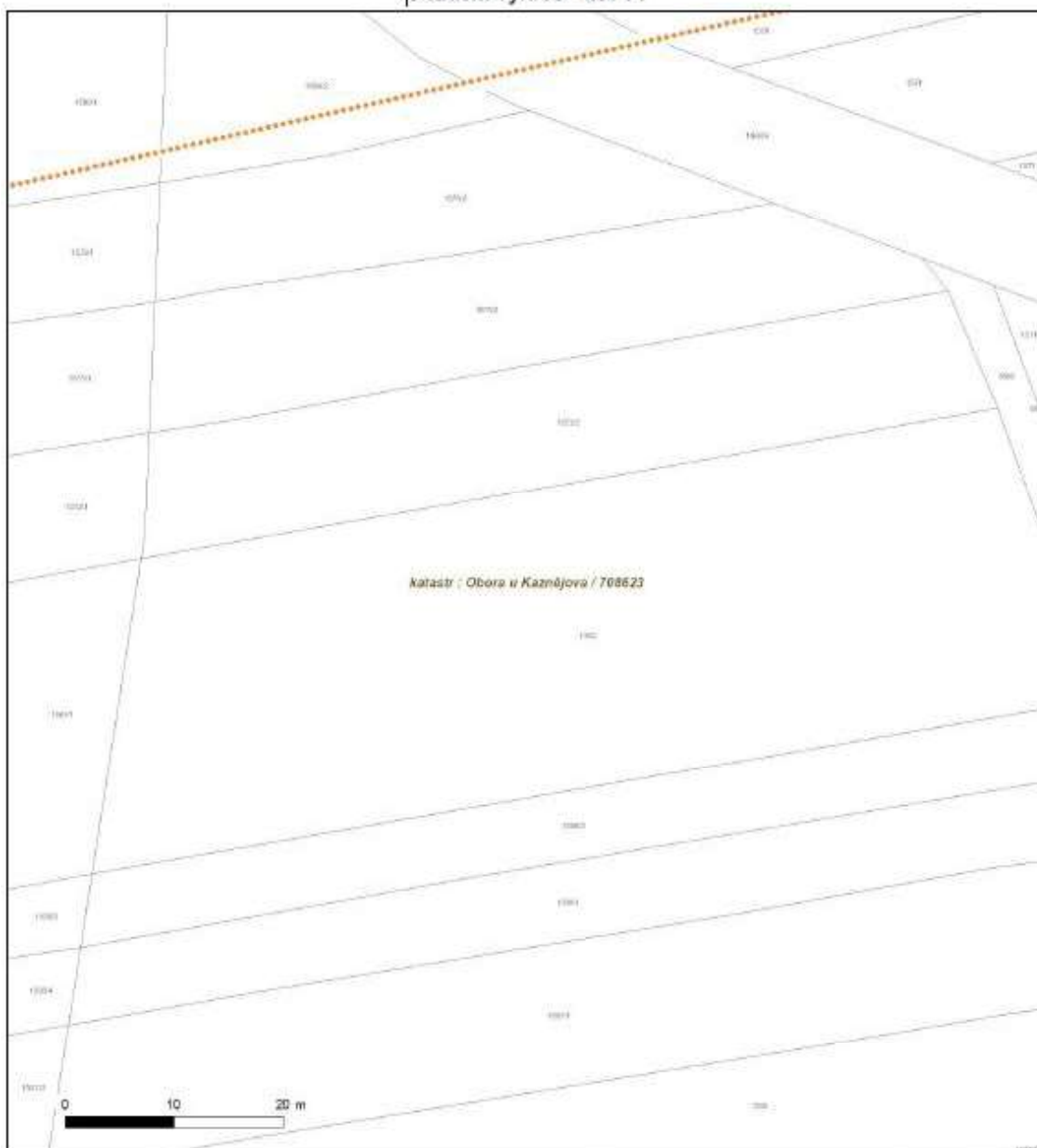


Není-li zobrazena katastrální mapa, zadejte žádost znovu. Katastrální mapa je generována prostřednictvím externí WMS služby, jejíž provoz nezajišťuje společnost ČEZ Distribuce, a. s.



Zakreslené polohy zařízení v příloze jsou pouze informativní.

Situační výkres - list 11



Není-li zobrazena katastrální mapa, zadejte žádost znovu. Katastrální mapa je generována prostřednictvím externí WMS služby, jejíž provoz nezajišťuje společnost ČEZ Distribuce, a. s.

Vyjádření Vodáren Plzeň o existenci podzemních sítí vodovodu a kanalizace



Vyřizuje:	Zlatoše Lauseckerová	Petr Zelenka
Tel.:	377 413 164	č.p. 113
E-mail:	zlatuse.lauseckerova@vodarna.cz	331 51 Obora
Ze dne:	02.05.2021	

Vyjádření k existenci podzemních sítí vodovodu a kanalizace č.j. ES/2021/6819

Obora u Kaznějova, Bakalářská práce - rozhledna

V příloze jsou orientačně zakresleny vodohospodářské sítě pro veřejnou potřebu, které v dané lokalitě provozuje společnost VODÁRNA PLZEŇ a.s.

Vodovod: provozujeme
Kanalizace: neprovozujeme

Ve vyznačeném zájmovém území nebo v jeho blízkosti se nachází provozované vodohospodářské sítě.

Vodovod: ano
Kanalizace: ne

Vyjádření se netýká vodovodních a kanalizačních přípojek. V situaci jsou zakresleny pouze známé trasy vodovodních a kanalizačních přípojek, případně jejich částí. Polohu přípojek si můžete ověřit u jejich vlastníka, kterým je dle zákona č. 274/2001 Sb. v platném znění, vlastník připojované nemovitosti.

- Před zpracováním projektové dokumentace, prováděním zemních nebo jiných prací v prostoru uložení vodovodu a kanalizace musí předcházet vytyčení sítí v zájmovém území (případně ověření průběhu sondami) a stanovení podmínek činnosti.
- Vytyčení vodohospodářských sítí pro veřejnou potřebu provedou pracovníci společnosti VODÁRNA PLZEŇ a.s., e-mail: vytyceni@vodarna.cz (vytyčení je potřeba objednat nejméně jeden týden předem).
- K ochraně vodovodních řadů a kanalizačních stok jsou zákonem č. 274/2001 Sb. v platném znění vymezena ochranná pásma jako vodorovná vzdálenost od vnějšího líce stěny potrubí nebo kanalizační stoky na každou stranu:
 - o u vodovodních řadů a kanalizačních stok do průměru 500 mm včetně, 1,5 m,
 - o u vodovodních řadů a kanalizačních stok nad průměr 500 mm, 2,5 m,
 - o u vodovodních řadů a kanalizačních stok o průměru nad 200 mm, jejichž dno je uloženo v hloubce větší než 2,5 m pod upraveným povrchem, se výše uvedené vzdálenosti zvyšují o 1,0 m.
- V ochranném pásmu vodovodního řadu nebo kanalizační stoky lze
 - o provádět zemní práce, stavby, umísťovat konstrukce nebo jiná podobná zařízení či provádět činnosti, které omezují přístup k vodovodnímu řadu nebo kanalizační stoce nebo které by mohly ohrozit jejich technický stav nebo plynulé provozování,
 - o vysazovat trvalé porosty,
 - o provádět skládky mimo skládek jakéhokoliv odpadu,
 - o provádět terénní úpravy

jen s písemným souhlasem vlastníka vodovodu nebo kanalizace nebo provozovatele. V předmětném zájmovém území je o souhlas nutno požádat společnost VODÁRNA PLZEŇ a.s.

- Pro prostorové uspořádání sítí technického vybavení je nutné respektovat normu ČSN 73 60 05.
- V případě styku se zařízením v naší správě nebo jeho ochranným pásmem, požadujeme předložit všechny stupně projektové dokumentace k vyjádření. (Na území města Plzně prostřednictvím podatelny Magistrátu města Plzně, Škroupova 5, 306 32 Plzeň).

Vodárna Plzeň

- Zahájení prací v prostoru vodovodu nebo kanalizace bude předem oznámeno provozu vodovodů PV Kralovice a provozu kanalizací -. Pokud dojde k obnažení našeho zařízení, požadujeme přizvat pracovníky provozu k provedení kontroly a písemného souhlasu se záhozem.
- Při provádění zemních nebo jiných prací, které mohou poškodit nebo ohrozit zařízení v naší správě, je investor povinen učinit veškerá opatření, aby nedošlo ke škodám na výše uvedeném zařízení a jeho příslušenství, na majetku nebo zdraví osob. Poškození zařízení vodovodu a kanalizace podléhá dle zákona č. 274/2001 Sb., o vodovodech a kanalizacích pro veřejnou potřebu v platném znění, sankčnímu postihu. Uhrazení sankce v případě poškození zařízení v naší správě nezbavuje odpovědnou osobu povinnosti uhradit škody na zařízení a náklady spojené s jejich odstraněním, stejně jako škody vzniklé třetím osobám.

Toto vyjádření je zpracováno podle známého stavu ke dni jeho vydání. Společnost VODÁRNA PLZEŇ a.s. proto neodpovídá za případné změny tohoto stavu po vydání tohoto vyjádření.

Toto vyjádření rovněž nezahrnuje informaci či zakres vodohospodářských sítí, s jejichž existencí, průběhem jejich vedení, probíhající a/nebo budoucí či plánovanou realizací vybudování či přeložky vodohospodářské sítě, není společnost VODÁRNA PLZEŇ a.s. seznámena.

Společnost VODÁRNA PLZEŇ a.s. nepřebírá jakoukoli odpovědnost za újmy vzniklé jak v souvislosti se změnami stavu po vydání tohoto vyjádření, tak s existencí, probíhající a/nebo budoucí či plánovanou realizací vybudování či přeložení vodohospodářské sítě.

Toto vyjádření společnosti VODÁRNA PLZEŇ a.s. má platnost 6 měsíců ode dne vydání a nenahrazuje vyjádření k projektové dokumentaci k řízení o povolení stavby.

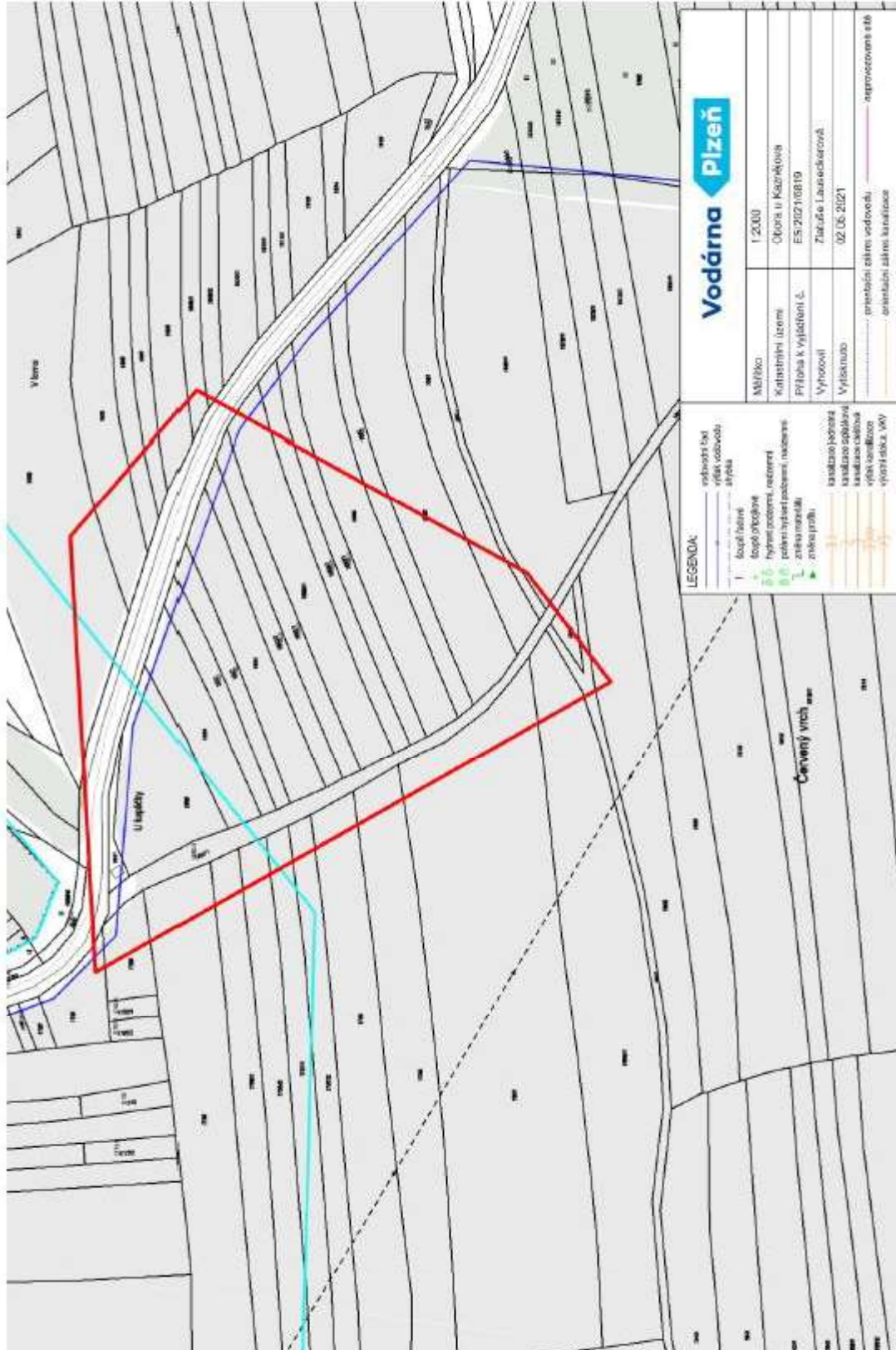
S pozdravem



VODÁRNA PLZEŇ a. s.
Malostranská 2 ④
317 68 Plzeň

Bc. Petr Zelenka, MBA
provozně technický ředitel

Příloha:
Situace



Vyjádření Gasnetu o výskytu sítí



naše značka
5002370594
vyřizuje
Jaroslav Kápička
datum
02.05.2021

Petr Zelenka
Obora č.p. 113
33151 Obora

Věc:
Bakalářská práce - rozhledna
K.ú. - p.č.: Obora u Kaznějova

Stavebník: Petr Zelenka , Obora č.p. 113 , 33151 Obora

Účel stanoviska: Informace o výskytu sítí (formát PDF)

GasNet, s.r.o., jako provozovatel distribuční soustavy (PDS) a technické infrastruktury, zastoupený GasNet Služby, s.r.o., vydává toto stanovisko:

V zájmovém území vyznačeném v příloze tohoto stanoviska, nejsou umístěna žádná provozovaná plynárenská zařízení a plynovodní přípojky ve vlastnictví nebo správě GasNet, s.r.o.. Mohou se zde nacházet plynárenská zařízení jiných vlastníků či správců, případně i dlouhodobě nefunkční/neprovozovaná plynárenská zařízení bez dostupných informací o jejich poloze a vlastnictví.

V rozsahu území vyznačeného v příloze souhlasíme s povolením stavby dle zákona 183/2006 Sb. ve znění pozdějších předpisů např. s vydáním územního rozhodnutí, zjednodušeným územním řízením, vydáním územního souhlasu, uzavřením veřejnoprávní smlouvy, ohlášením, stavebním povolením, veřejnoprávní smlouvou o provedení stavby nebo oznámením stavebního záměru s certifikátem autorizovaného inspektora.

V případě uzavření veřejnoprávní smlouvy nebude GasNet, s.r.o. ani GasNet Služby, s.r.o., jako zmocněnec GasNet, s.r.o., účastníkem územního ani stavebního řízení a nebudou uvedeni ve třetích osobách veřejnoprávní smlouvy.

Platí pouze pro území vyznačené v příloze tohoto stanoviska a to 24 měsíců ode dne jeho vydání.

Stanovisko bylo vygenerováno na základě vaší žádosti automaticky.

V případě dotčení pozemku v majetku společnosti GasNet, s.r.o. je třeba dále projednat smluvní vztah k tomuto pozemku. Kontakt na projednání naleznete na adrese www.gasnet.cz/cs/kontaktni-system/, činnost "Smluvní vztahy - pozemky a budovy plynárenských zařízení", případně na Zákaznické lince GasNet 555 90 10 10.

Za správnost a úplnost dokumentace předložené s žádostí včetně jejího souladu s platnými předpisy plně zodpovídá její zpracovatel. Stanovisko nenahrazuje případná další stanoviska k jiným částem stavby.

V případě další korespondence nebo jednání (např. změna stavby) uvádějte naši značku - 5002370594 a datum tohoto stanoviska. Kontakty jsou k dispozici na <https://www.gasnet.cz/cs/kontaktni-system/>.



GasNet, s.r.o.
zastoupená společností GasNet Služby, s.r.o., IČ 27935311
Jaroslav Kápička
Vedoucí zpracování externích požadavků
Odbor zpracování externích požadavků

Přílohy: Orientační zakres plynárenského zařízení

Příloha: Orientační záznam plynárenského zařízení. Ta to příloha jedné z částí současně stanoviska č. 5002370594 ze dne 02.05.2021.

Provozovatel DS: GasNet, s.r.o.; Stavebník: Petr Zelenka, Obora č.p. 113, 33151 Obora, K.ú.: Obora u Kaznějova.

